



Официальный вестник

№7, пятница, 11 марта 2022 года

В данном номере опубликованы следующие документы:

1. Решение Думы Любытинского муниципального района от 11.03.2022 №110 Отчет Главы Любытинского муниципального района А.А.Устинова о результатах его деятельности и деятельности Администрации Любытинского муниципального района за 2021 год.
2. Решение Думы Любытинского муниципального района от 11.03.2022 №111 О работе Думы Любытинского муниципального района за 2021 год.
3. Решение Думы Любытинского муниципального района от 11.03.2022 №112 Отчет отделения полиции по Любытинскому району МО МВД России «Боровичский» «Об итогах оперативно-служебной деятельности ОП по Любытинскому району МО МВД России «Боровичский» за 12 месяцев 2021 года и состояния оперативной обстановки на территории Любытинского района».
4. Решение Думы Любытинского муниципального района от 11.03.2022 №113 О внесении изменений в решение Думы Любытинского муниципального района «О бюджете Любытинского муниципального района на 2022 год и на плановый период 2023 и 2024 годов».
5. Решение Думы Любытинского муниципального района от 11.03.2022 №114 О внесении изменений в Генеральный план Любытинского сельского поселения Любытинского муниципального района, утвержденный решением Думы Любытинского муниципального района от 29.11.2019 г № 325.
6. Решение Думы Любытинского муниципального района от 11.03.2022 №115 О внесении изменений в Правила землепользования и застройки Любытинского сельского поселения, утвержденные решением Думы Любытинского муниципального района от 19.12.2019 г №330.
7. Решение Думы Любытинского муниципального района от 11.03.2022 №116 О внесении изменений в Решение Думы Любытинского муниципального района от 28.09.2021 №71 «Об утверждении Положения о муниципальном жилищном контроле на территории Любытинского муниципального района».
8. Решение Думы Любытинского муниципального района от 11.03.2022 №117 О внесении изменения в Положение об оплате труда лиц, замещающих муниципальные должности в органах местного самоуправления Любытинского муниципального района.
9. Решение Думы Любытинского муниципального района от 11.03.2022 №118 О внесении изменения в Положение о денежном содержании и материальном стимулировании муниципальных служащих Администрации муниципального района.
10. Решение Думы Любытинского муниципального района от 11.03.2022 №119 О представлении к награждению Почетной грамотой Новгородской областной Думы.

Российская Федерация
Новгородская область
ДУМА ЛЮБЫТИНСКОГО МУНИЦИПАЛЬНОГО РАЙОНА
Р Е Ш Е Н И Е

Отчет Главы Любытинского муниципального района А.А.Устинова о результатах его деятельности и деятельности Администрации Любытинского муниципального района за 2021 год

Принято Думой муниципального района 11.03.2022года.

Заслушав и обсудив представленный Главой муниципального района отчет о результатах своей деятельности и о результатах деятельности Администрации муниципального района за 2021 год Дума Любытинского муниципального района

РЕШИЛА:

1. Признать деятельность Главы муниципального района и деятельность администрации муниципального района за 2021 год, удовлетворительной.
2. Настоящее решение опубликовать в бюллетене «Официальный вестник», на сайте Администрации Любытинского муниципального района в информационно-коммуникационной сети Интернет».

Председатель Думы
муниципального района
от 11.03.2022 года
№110

М.Н. Ершова

Глава
муниципального района

А.А. Устинов

Отчет

Главы Любытинского муниципального района о результатах его деятельности и деятельности Администрации муниципального района за 2021 год.

Уважаемые депутаты, коллеги, присутствующие!

В этом году поселку Любытино исполнилось 1075 лет. Сохраняя исторические традиции, мы используем все возможности для улучшения качества и уровня жизни населения.

Участие в реализации национальных проектов позволяет привлекать значительные федеральные средства и улучшать доступность и качество услуг. В этом году привлечено около 42 млн. рублей, планы на 2022 год – 44 млн. руб.

Доходы консолидированного бюджета района за 2021 год - порядка 402 млн. рублей, или 107 процентов от плана, из них собственные доходы - 169 млн. рублей. Расходные обязательства выполнены в полном объеме.

В текущем году налоговые поступления от ведущих предприятий района (Сетново, Сибелко, Содружество)составили 170 млн. руб., прогноз на 2022 год составляет 180 млн. руб.

Планируемый в 2022 г. объем инвестиций впромышленности - 287 млн. руб. позволит провести модернизацию на производстве и будет способствовать дальнейшему развитию предприятий, росту производства продукции, созданию новых рабочих мест.

Сельскохозяйственное производство в районе обеспечивают 3 сельскохозяйственные предприятия, 32 крестьянско-фермерских хозяйства и более двух тысяч личных подсобных хозяйств. В этом году 5 сельхозтоваропроизводителей получили государственную поддержку в сумме 4,2 млн. рублей. По областному конкурсу «Агростартап» получен грант на развитие мясного скотоводства, на 2022 год планируем заявку по направлению молочного животноводства.

Инвестиционные проекты в сельском хозяйстве на 2022 год составят 30 млн рублей (развитие молочного и мясного скотоводства и растениеводства).

По проекту «Новгородский гектар» в 2021 году заключены договоры с 7 участниками, площадь участков составила 678 га. На следующий год планируем заключить 7 договоров, на 690 га.

66 торговых объектов, в том числе 5 автомагазинов полностью обеспечивают потребность населения в товарах первой необходимости. Следует отметить активное развитие интернет-торговли, открылись пункты выдачи интернет-магазинов (OZON, AliExpress) в Любытино и Неболчах. Оборот розничной торговли составил 883,5 млн. рублей, прогноз на 2022 г. - 900 млн. руб.В с. Зарубино и в п. Неболчи открылись новые точки общественного питания.

Важную роль в социально-экономическом развитии района играет малый и средний бизнес. Всего зарегистрировано 314 субъектов МСП при плановом показателе 255. Администрацией района ведется планомерная работа по информированию о мерах поддержки, оказывается консультативная помощь в подготовке заявок на гранты. С помощью социального контракта 13 индивидуальных предпринимателей получили средства на открытие собственного дела на общую сумму 3,2 млн. рублей, 12 человек – на развитие личного подсобного хозяйства на сумму 1,2 млн. рублей. На следующий год планируем увеличение количества субъектов МСП, включая самозанятых, на 5 % за счет применения имеющихся механизмов поддержки.

В сфере туризма завершена работа по внедрению муниципального туристического стандарта, что позволило улучшить инфраструктуру объектов туристического интереса. Приступили к разработке концепции развития туризма Любытинского кластера. Наши главные объекты туристической индустрии в этом году продолжили инвестиционную деятельность.

На территории Любытинского музея обустроена парковка на 20 мест, причал для маломерных судов, интерактивная площадка «Археология для всех». На 2022 год запланирован капитальный ремонт кровли по нацпроекту «Культура».

В планах на 2022год создание вблизи озера «Княжесельское» природного парка с Экотропами и местом отдыха, а также благоустройство территории на водопадах р. Прикша.

Общая протяженность дорог 943,2 км, из них 619,4 км составляют муниципальные дороги, совокупный размер дорожного фонда в 2021 году составил 63,3 миллиона рублей, за счет которого отремонтировано 24 участка дорог протяженностью 11,5 км.

Содержание всех дорог обеспечивается местными предприятиями - ООО Любытинское ВКХ и Неболчская ДПМК, развитие которых мы активно поддерживаем. Укрепляя материально техническую базу наших дорожных служб, планируется приобретение грейдера.

В 2022 году нам необходимо выполнить ремонты на 10 участках дорог (21 км) на сумму 72,79 млн. руб.

Мероприятия по благоустройству мы планируем комплексно. За 3 года отремонтировано и вновь построено 3,4 кмпешеходных дорожек в поселках Любытино и Неболчи, сумма вложений составила более 8 млн. рублей. Продолжено благоустройство общественных территорий в п. Любытино на ул. Советов. В с. Зарубино обустроен сквер для отдыха. С помощью жителей проведена работа по восстановлению имен зарубиццев, невернувшихся с войны. Новые мемориальные плиты установлены на обелиске, расположенном в сквере.

Целенаправленно продолжаем работу по выявлению и уничтожению очагов произрастания борщевика Сосновского, на 2022 год запланирована химическая обработка и скашивание 32 гектаров.

В рамках муниципального контроля проведено 82 проверки в отношении физических лиц, в рамках земельного контроля обследовано 50 земельных участков, привлечены к ответственности 4 человека на сумму 30300 рублей штрафов, оплачено задолженности по аренде в размере 6370,51 рублей. В рамках благоустройства наложено 7000рублей штрафов-2 лицам.

Жители активно поддерживают реализацию проектов ППМИ, ТОС. Участвуя в проекте «Народный бюджет», выдвинули 70 инициатив. Члены бюджетной комиссии решили благоустроить историческое место - Горемыкинский парк. В этом году было внесено 90 инициатив и выбран проект-победитель - детская площадка п. Любытино.

В рамках реализации мероприятий государственной программы по созданию и восстановлению воинских захоронений реконструировано воинское захоронение в д. Бурилово, в 2022 году по этой программе проведем работы по благоустройству братской могилы в парке п. Любытино.

В целях максимального использования возможностейпрограммы «Комплексное развитие сельских территорий» в 2022 году готовим ПСД на капитальный ремонт детского сада «Геремок», здания межпоселенческой библиотечной системы, а также строительство физкультурно-оздоровительного комплекса в п. Любытино.

В 2021 году при участии Центра развития городской среды Новгородской области разработан мастер-план по развитию территории центральной части п. Любытино. Отмечу, что проект подготовила студентка НовГУ Ксения Фрушенкова, которая представила его на всероссийском фестивале «Драйверы развития современного города» и стала лауреатом. Разрабатываем дизайн-код и будем обновлять фасады районного центра.

Мы ставим задачу создания и обустройства современного общественного пространства. Подходящая территория для этого имеется на ул. Базарной п. Любытино, но пока она находится в частной собственности. Решаем вопрос о приобретении этой площади в муниципальную собственность и одновременно включаем в мастер-план.

За отчетный период индивидуальными застройщиками построено 43 дома, общей площадью 5780 кв.метров. Плановые показатели по вводу жилья перевыполнены.

По программе «Переселение граждан, проживающих на территории Новгородской области, из аварийного жилищного фонда в 2019-2025 годах» начато строительство 24- квартирного дома (подрядчик ООО «Активстрой»). Новые жилые помещения в следующем году получат 45 граждан (п.Любытино, с.Зарубино, д.Комарово).

В с. Зарубино установлена модульная врачебная амбулатория, которая начнет работу с первого квартала. В декабре 2021 г. открыто стационарное отделение в п. Любытино, 2022 году запланирована установка 2 модульных ФАПов в д. Вычерема и Никольское, земельные участки уже сформированы и переданы.

Все школы Любытинского района включены в реализацию нацпроектов «Образование», «Цифровая экономика», открыты Центры «Точка роста», установлено мультимедийное и компьютерное оборудование по проекту «Цифровая образовательная среда», обеспечен высокоскоростной Интернет. (6,5 млн.руб.)

В Любытинской средней школе установлена многофункциональная спортивная площадка в рамках проекта «Успех каждого ребенка», стоимостью 3,0 млн.руб.

В Неболчской средней школе спортивная площадка, открытая в прошлом году по благотворительной программе «Газпром-детям» дополнена беговой дорожкой, пешеходной зоной за счет благотворительных средств ООО «Сетново» (10,0 млн. руб.).

Для включения МАОУ «Любытинская средняя школа» в государственную программу Новгородской области «Модернизация школьных систем образования путем проведения капитальных ремонтов зданий государственных и муниципальных общеобразовательных организаций Новгородской области» для капитального ремонта в 2023 году готовим проектно-сметную документацию.

Доля населения, систематически занимающего физкультурой и спортом составляет 47 %, в 2022 году планируем довести ее до 50 %. Жители активно участвуют в проектах «Будь в спорте» и «Активное долголетие», проведено 47 физкультурных и спортивных мероприятий для взрослого населения. Самыми значимыми из них стали: Лыжня России, соревнования по горнолыжному спорту и сноуборду, день здоровья, Зимняя рыбалка, Русские игры на славянской деревне, Кросс Нации-2021, День ходьбы и т.д.

В детско-юношеской спортивной школе прошло 28 районных соревнований по видам спорта: баскетбол, бадминтон, волейбол, мини-футбол, бокс, легкая атлетика, настольный теннис, русская лапта. Ребята принимали участие в областных, региональных, межрегиональных и даже во всероссийских соревнованиях.

Для отделения бокса приобретены два ринга, оборудован зал для тренировок, закуплен спортивный инвентарь. В 2021 году боксеры привезли 40 золотых и 22 серебряные медали.

Впервые при поддержке комитета РАФ, минспорта Новгородской области состоялись соревнования по автомобильному спорту – ралли «Суворов» и этап Кубка России.

На ремонты домов культуры в рамках национального проекта «Культура», проекта «Культура малой родины» (ремонт кровли ДК в Неболчах, д. Дрегли) направлено 2,7 млн. руб.

Более 1,0 тыс. жителей, проживающих в отдаленных деревнях, стали участниками выездных концертов, проведенных при помощи автоклуба. В 2022 г. запланированы выезды в 12 населенных пунктов с охватом не менее 1,5 тыс. человек.

Планируем провести капитальный ремонт Любытинского дома культуры. В настоящее время подготовлено техническое задание на изготовление ПСД, на это потребуется изыскать порядка 8 млн.рублей.

В 2021 г. заявка районной библиотеки прошла конкурсный отбор нацпроекта «Культура» по созданию модельного стандарта. После капитального ремонта библиотека стала точкой притяжения для любителей и гостей района.

Наша гордость - муниципальный проект "День здоровья", он состоялся благодаря поддержке социально-ответственного бизнеса. 740 школьников района провели активный спортивный день в горнолыжном клубе «Любогорье». Получив положительные отзывы, мы предложили масштабировать проект и включили эти мероприятия в кластерный проект «Самый лучший день». Его участниками в 2021-2022 году будут 1011 школьников из 6 районов Боровичского кластера.

Мы приложим максимум усилий для динамичного социально-экономического развития Любытинского муниципального района.

**Российская Федерация
Новгородская область
ДУМА ЛЮБЫТИНСКОГО МУНИЦИПАЛЬНОГО РАЙОНА**

РЕШЕНИЕ

**О работе Думы Любытинского
муниципального района за 2021 год**

Принято Думой Любытинского муниципального района 11.03.2022 года.

Заслушав и обсудив отчет председателя Думы Любытинского муниципального района за 2021 год
Дума Любытинского муниципального района

РЕШИЛА:

1. Принять к сведению отчет о работе Думы Любытинского муниципального района за 2021 год.
2. Опубликовать решение в бюллетене «Официальный вестник» и разместить на официальном сайте Администрации муниципального района.

**Отчёт
о работе Думы Любытинского муниципального района за 2021 год**

Дума Любытинского муниципального района осуществляет свою деятельность в соответствии с Конституцией Российской Федерации, Федеральными законами, Уставом Любытинского муниципального района, нормативно-правовыми актами и Регламентом Думы Любытинского муниципального района.

В состав Думы Любытинского муниципального района шестого созыва входит 16 депутатов.

Приоритетами в работе Думы в целом и каждого депутата были и остаются:

- активная работа с населением через взаимодействие с общественностью района и сельских поселений, реализация программ и планов развития муниципального района;

- регулярное рассмотрение приоритетных вопросов жизнедеятельности района и осуществление контроля за ходом реализации принятых Думой решений;

- проведение депутатских приемов и работы по исполнению обращений жителей района.

Наиболее сложные и важные вопросы жизнедеятельности Дума решает во взаимодействии с Администрацией муниципального района.

Основными формами работы Думы, как представительного органа местного самоуправления, являются: заседания Думы, работа постоянных комиссий, встречи с населением, приемы граждан.

В Думе Любытинского муниципального района созданы три постоянно действующие комиссии: комиссия по экономике и бюджету, комиссия по социальным вопросам, по законодательству. Как правило, заседания по экономике и бюджету проводятся перед заседанием Думы, когда необходимо внести изменения в бюджет. Это обусловлено тем, что такой подход позволяет всему составу депутатского корпуса более детально изучить все вопросы, поставленные на повестку дня.

Деятельность Думы Любытинского муниципального района

Деятельность Думы осуществляется в соответствии с утвержденным планом работы Думы и Администрации муниципального района (утверждается годовой план работы), который формируется с учётом предложений депутатов, структурных подразделений Администрации района, Контрольно-счетной палаты района.

За отчетный 2021 год деятельность Думы выглядит следующим образом:

- состоялось 13 заседаний Думы, из них 8 внеочередных заседаний;

- принято решений – 74.

Думой Любытинского муниципального района было проведено 3 публичных слушания, из них:

- по внесению изменений и дополнений в Устав Любытинского муниципального района;

- по проекту решения Думы «Об исполнении бюджета Любытинского муниципального района за 2020год;

- по проекту решения Думы «О бюджете Любытинского муниципального района на 2022 и на плановый период 2023 и 2024 годов.

Традиционно на заседаниях заслушивались:

- отчет Главы Любытинского муниципального района А.А. Устинова «О результатах его деятельности и деятельности Администрации Любытинского муниципального района за отчетный год»;

- отчет начальника отделения полиции по Любытинскому району МО МВД России «Боровичский» «Об итогах оперативно-служебной деятельности отделения полиции по Любытинскому району МО МВД России «Боровичский» за отчетный год и состояния оперативной обстановки на территории Любытинского района»;

- отчет «О деятельности помощника Уполномоченного по правам ребенка в Любытинском муниципальном районе».

Депутаты Думы не раз принимали участие в работе общественных комиссий и рабочих групп, таких как:

-районном консультативном совете по организации профессиональной подготовки кадров;

-общественном совете по образованию,

В течение отчетного периода к депутатам Думы неоднократно поступали обращения от жителей района по вопросам благоустройства и жизнеобеспечения:

Ни одно обращение жителей не оставлено без внимания, все обращения рассмотрены депутатами и направлены в Администрацию муниципального района для принятия неотложных мер.

**Взаимодействие с другими субъектами
Контрольно-счетная Палата**

Ежегодно на очередном заседании Думы депутаты заслушивают отчет о работе Контрольно-счетной Палаты.

Перед каждым заседанием Дума муниципального района в КСП направляются проекты решений «О внесении изменений в бюджет Любытинского муниципального района на 2021 год и на плановый период 2022-2023 годов» для проведения экспертно-аналитических мероприятий, по каждому проекту КСП дает экспертное заключение о принятии или доработке проекта.

Прокуратура Любытинского муниципального района

Депутатский корпус взаимодействует с прокуратурой: направляет проекты решений до дня совместного заседания постоянных комиссий, утвержденные решения. Прокуратура в свою очередь использует право нормотворческой инициативы, внося на утверждение Думы проекты решений.

В адрес Думы в 2021году поступил 1 акт прокурорского реагирования.

Новгородская областная Дума

Председатель Думы Любытинского муниципального района был делегирован в Совет местного самоуправления при Новгородской областной Думе, Совет является консультативно-совещательным органом.

Эффективность работы

Эффективность работы Думы зависит от деятельности каждого депутата. Поэтому отдельно стоит отметить важность работы с избирателями в рамках депутатской деятельности. Эта часть работы депутата является не менее важной, чем присутствие на заседаниях комиссий и Думы, поскольку предполагает непосредственное взаимодействие с населением - нашими избирателями.

Депутаты были активными участниками мероприятий муниципального и поселковых масштабов, сельских поселений, в тематических программах и многих общественных делах.

Реализуя принципы Федерального закона от 09.02.2009г. № 8-ФЗ «Об обеспечении доступа к информации о деятельности государственных органов и органов местного самоуправления» и федерального законодательства о средствах массовой информации, Дума муниципального района в отчетном периоде проводила политику, придерживаясь принципа максимальной открытости. Все заседания постоянных депутатских комиссий и Думы проходили в открытом режиме.

На официальном сайте Думы муниципального района размещаются проекты нормативных правовых актов, вносимые на рассмотрение, принятые НПА, размещается информация о прошедших заседаниях Думы муниципального района.

Одним из главных критерием нашей дальнейшей работы остается работа на благо жителей муниципалитета, их удовлетворенности деятельностью органов власти и социально-экономическом развитии района.

Подводя итоги деятельности Думы Любытинского муниципального района за 2021 год, предлагаю признать работу Думы муниципального района «удовлетворительной». Дальнейшую деятельность строить так же на принципах активности, открытости и понимания важности личного участия каждого депутата в деятельности Думы.

Российская Федерация
Новгородская область
ДУМА ЛЮБЫТИНСКОГО МУНИЦИПАЛЬНОГО РАЙОНА
РЕШЕНИЕ

Отчет отделения полиции по Любытинскому району МО МВД России «Боровичский» «Об итогах оперативно-служебной деятельности ОП по Любытинскому району МО МВД России «Боровичский» за 12 месяцев 2021 года и состояния оперативной обстановки на территории Любытинского района».

Принято Думой Любытинского муниципального района 11.03.2022 года.

Дума муниципального района

РЕШИЛА:

1. Принять к сведению информацию начальника отделения полиции по Любытинскому району МО МВД России «Боровичский» об итогах оперативно-служебной деятельности ОП по Любытинскому району за 12 месяцев 2021 года и состояния оперативной обстановки на территории Любытинского района.
2. Рекомендовать ОП по Любытинскому району направить усилия на профилактику правонарушений, соблюдение правопорядка и законности на территории района.
3. Настоящее решение опубликовать в бюллетене «Официальный вестник», на сайте Администрации Любытинского муниципального района в информационно-коммуникационной сети Интернет».

Председатель Думы муниципального района от 11.03.2022 года №112

М.Н. Ершова

Глава муниципального района

А.А. Устинов

Отчёт

отделения полиции по Любытинскому району МО МВД России «Боровичский» «Об итогах оперативно-служебной деятельности ОП по Любытинскому району МО МВД России «Боровичский» за 12 месяцев 2021 года и состояния оперативной обстановки на территории Любытинского района».

Личным составом отделения полиции по Любытинскому району МО МВД России «Боровичский» была проделана большая работа, направленная на стабилизацию криминогенной обстановки в районе, проведение профилактических мероприятий различного уровня, выполнение директивных требований Министерства внутренних дел России. И как в деятельности любой структуры есть как положительные результаты, так и недостатки.

В отчетном периоде 2021 года во взаимодействии с заинтересованными ведомствами проведена определённая работа по противодействию проявлениям терроризма и экстремизма на территории района. В отчетном периоде не допущено совершения террористических и экстремистских актов, проявлений межнациональной розни.

В 2021 году на территории Любытинского района в период проведения таких мероприятий, как «Ралли», Единого дня голосования нарушений правопорядка и общественной безопасности не допущено. В связи с пандемией на территории Любытинского района массовые мероприятия не проводились.

За отчетный период на территории Любытинского муниципального района произошло снижение числа зарегистрированных преступлений - 126, в АППГ 174 преступления, в том числе тяжких – 38, против 60 к АППГ 2020 года.

Основная масса зарегистрированных преступлений против собственности - это кражи. Таких преступлений зарегистрировано 52, в том числе из квартир 27. Кражи совершаются в вечернее или ночное время суток, тайно, либо свободным доступом. Преступления указанной категории совершены в длительный период времени и в нежилых деревнях, где заявители отсутствуют в период с осени по весну. Постоянно проводится профилактическая работа, направленная на предупреждение краж из дачных домов и с их территорий, в том числе из квартир.

Увеличилось количество зарегистрированных преступлений по факту угона автомобиля (с 0 до 3), по факту умышленного уничтожения имущества (рост с 1 до 2). Увеличилось количество преступлений в сфере незаконного оборота оружия (с 0 до 4), преступлений превентивной направленности (рост с 5 до 9), по факту уклонения от административного надзора (рост с 0 до 2).

Меньше чем в аналогичном периоде 2020 года зарегистрировано преступлений по факту мошенничества (снижение с 14 до 12), преступлений в сфере лесопользования (с 6 до 4), преступлений против половой неприкосновенности (снижение с 4 до 1), по факту грабежа (с 7 до 2), преступлений, совершенных с использованием информационно-телекоммуникационных технологий или в сфере компьютерной информации (снижение с 28 до 13), по факту нарушения ПДД лицом, подвергнутым адм. наказанию (ст.264.1) снижение с 19 до 13, в сфере миграции (снижение с 5 до 1).

Тем не менее, общая раскрываемость преступлений по всем видам преступлений за 12 месяцев 2021 года составила 64,7%, что выше показателя 2020 года на 0,3% (2020 г. – 64,3%), по линии тяжких и особо тяжких преступлений составила 51,7%, в АППГ – 44,7%.

За 12 месяцев 2021 года планомерными усилиями сотрудников отделения полиции по Любытинскому району достигнуты стопроцентные результаты по раскрытию таких преступлений, как неправомерного завладения автомобилем, против половой неприкосновенности, незаконного оборота оружия, умышленного уничтожения имущества, причинения побоев, по факту угроз убийством, нарушения ПДД лицами, подвергнутыми адм. наказанию (ст.264.1 УК РФ), по факту уклонения от административного надзора.

Снизилась раскрываемость преступлений по факту мошенничества грабегей, краж, в том числе из квартир (с 54,5% до 48,4%), причинения вреда здоровью средней тяжести (с 100% до 75%)

В отчетном периоде 2021 года преступления «по горячим следам не раскрывались, в АППГ – 2.

За истекший период 2021 года раскрыто 4 преступления категории «прошлых лет» из них тяжкие – 1 (ст.158 УК РФ – 2, ст.257 УК РФ – 1, по ст.105 УК РФ – 1). В АППГ преступления данной категории не раскрывались.

Нельзя не остановиться на результатах работы по выявлению и пресечению нарушений миграционного законодательства.

За отчётный период количество иностранных граждан поставленных на миграционный учёт незначительно уменьшилось и составляет - 268 (2020 год – 292). В отчетном периоде сотрудниками отделения проведено 24 мероприятий по выявлению фактов нарушения миграционного законодательства.

Сотрудниками отделения полиции составлено 26 протоколов об административных правонарушениях в сфере миграции. Возбуждено 1 уголовное дело в отношении гражданина РФ по факту фиктивной регистрации по месту жительства.

Особое место в работе отделения полиции занимает служба участковых уполномоченных, которая наиболее плотно взаимодействует с населением района, и непосредственно решает задачи по профилактике правонарушений. В 2021 году участковыми уполномоченными раскрыто 22 преступления, пресечено 284 административных правонарушения.

В отчетном периоде 2021 года с уголовно-исполнительной инспекцией проведены мероприятия с лицами, осужденными к мерам уголовного наказания, не связанным с лишением свободы. За истекший период проведено 42 проверки указанной категории лиц.

На территории Любытинского района сотрудники полиции совместно с представителями администрации провели 92 профилактических мероприятий, направленных на профилактику, выявление и пресечение правонарушений и преступлений, совершенных несовершеннолетними и в отношении них. За ненадлежащее исполнение родительских обязанностей к административной ответственности привлечено 14 законных представителей несовершеннолетних. Сотрудниками отделения полиции проведено 36 целевых мероприятий, направленных на выявление фактов продажи несовершеннолетним лицам алкогольной и табачной продукции. Составлено 3 административных протокола за употребление алкоголя.

В отчетном периоде 2021 года, произошло снижение подростковой преступности на обслуживаемой территории. Несовершеннолетними лицами совершено 9 преступлений, в АППГ – 13. В отношении несовершеннолетних лиц совершено 5 преступлений против 2-х к АППГ.

За 12 месяцев 2021 года произошло снижение зарегистрированных учетных дорожно-транспортных происшествий – 57, в АППГ - 85. Количество людей, получивших телесные повреждения различной степени тяжести – 20 (в АППГ – 17), погибших – 2 (в АППГ – 2).

Ежедневно проводится анализ по времени, месту, условиям способствующим совершению ДТП и в соответствии с результатом анализа, в наиболее аварийное время, проводятся целенаправленные профилактические мероприятия по воздействию на основные причины ДТП и профилактике по их предупреждению. В результате на обслуживаемой территории района ужесточен контроль, в том числе и оперативный, за передвижением лиц и транспорта, соблюдением правил участниками дорожного движения.

Основные причины ДТП: несоблюдение очередности проезда, несоответствие скорости, неправильный выбор дистанции.

В настоящее время ОП по Любытинскому району уделяет большое внимание по оказанию государственных услуг, предоставляемых населению.

За истекший период 2021 года миграционным пунктом ОП по Любытинскому району МО МВД России «Боровичский» оказано всего государственных услуг 2256. Из них 567 заявления по предоставлению государственных услуг в сфере миграции принято через единый портал государственных услуг, что составило 96,8% от общего количества оказанных государственных услуг.

С целью повышения качества предоставления государственных услуг отделением полиции по Любытинскому району организовано взаимодействие с районной газетой «Любытинские вести», в которую регулярно направляется информация для населения Любытинского района. Также информация размещена на сайте Администрации Любытинского муниципального района, в МФЦ района.

Кроме того, всю необходимую информацию о предоставлении государственных услуг населению органами внутренних дел Новгородчины можно найти на сайте Управления 53.mvd.ru.

Одним из важнейших направлений деятельности отделения полиции является реагирование на обращения граждан. В 2021 году сотрудниками ОП по Любытинскому району рассмотрено 17 обращений граждан.

В связи с неблагоприятной эпидемиологической ситуацией, вызванной распространением новой коронавирусной инфекции (COVID 19) личный прием граждан начальником отделения полиции отменен.

В отчетном периоде 2021 года снизилось число преступлений, совершенных в общественных местах (с 47 до 34), из их тяжких – 0, в АППГ – 6. В том числе на улицах (снижение с 29 до 28), из них тяжких – 0, в АППГ – 2.

Наибольшее количество преступлений совершенных в общественных местах, в том числе на улицах это преступления связанные с нарушением ПДД лицами, подвергнутыми адм. наказанию (ст.264.1 УК РФ). Как показывает практика, в основном преступления в состоянии алкогольного опьянения совершаются ранее судимыми лицами. Это частично обуславливается низкой занятостью лиц, освободившихся из мест лишения свободы.

В отчетном периоде 2021 года произошло снижение выявления административных правонарушений в сфере антиалкогольного законодательства (с 90 до 34). Причиной снижения выявления административных правонарушений в сфере антиалкогольного законодательства послужило отсутствие лицензий на проведение медицинского освидетельствования лиц, находящихся в состоянии алкогольного и наркотического опьянения у ГОБУЗ «Зарубинская ЦРБ». медицинского освидетельствования лиц, находящихся в состоянии алкогольного и наркотического опьянения у ГОБУЗ «Зарубинская ЦРБ».

На территории Любытинского района в п.Неболчи создана одна ДНД, общая численность ее участников 9 человек. Совместно с группой УУПиПДН отделения полиции совместно с членами ДНД в отчетном периоде были осуществлены проверки общественных мест, в том числе улиц на предмет выявления, пресечения административных правонарушений, осуществлены проверки условий воспитания и места проживания несовершеннолетних лиц, состоящих на учете ПДН ОП по Любытинскому району.

Завершая свое выступление, хотела бы обратиться к Вам просьбой, активно принимать участие в раскрытии преступлений и незамедлительно реагировать на противоправные действия. Если Вам стало известно о совершенном противоправном деянии, вы можете обратиться к любому сотруднику полиции и ваша информация не останется без внимания и реагирования.

Хочу поблагодарить вас за содействие, оказываемое нам в работе, выразить надежду на дальнейшее плодотворное сотрудничество. Уверена, что та работа, которая будет проделана отделением в тесном взаимодействии с другими правоохранительными органами, Советом депутатов, администрацией района, позволит повысить степень защищенности жизни, здоровья и собственности граждан от преступных посягательств.

Несмотря на все сложности и предъявляемые требования, личный состав отдела осознаёт важность поставленных перед ним задач и приложит максимум усилий по их выполнению.

**Российская Федерация
Новгородская область
ДУМА ЛЮБЫТИНСКОГО МУНИЦИПАЛЬНОГО РАЙОНА
Р Е Ш Е Н И Е**

**О внесении изменений в решение
Думы Любытинского муниципального
района «О бюджете Любытинского
муниципального района на 2022 год
и на плановый период 2023 и 2024 годов»**

Принято Думой муниципального района 11.03.2022 года

Дума муниципального района:

РЕШИЛА:

Внести в решение Думы Любытинского муниципального района от 24.12.2021 № 98 «О бюджете Любытинского муниципального района на 2022 год и на плановый период 2023 и 2024 годов» (бюллетень Официальный вестник от 24.12.2021 №19, от 01.02.2022 №2) следующие изменения:

1. В подпункте 1) пункта 1 цифры «318 220,32955 тыс. рублей» заменить цифрами «321 158,02955 тыс. рублей».
2. В подпункте 2) пункта 1 цифры «339 735,71065 тыс. рублей» заменить цифрами «342673,41065 тыс. рублей».
3. В пункте 9 цифры «195 143,42955 тыс. рублей» заменить цифрами «198 081,12955 тыс. рублей».
4. В пункте 10 цифры «10 514,40000 тыс. рублей» заменить цифрами «10 538,30000 тыс. рублей».

5. Приложение 1 к решению Думы Любытинского муниципального района «О бюджете Любытинского муниципального района на 2022 год и на плановый период 2023 и 2024 годов» изложить в следующей редакции:

Приложение 1
к решению Думы муниципального района
"О бюджете Любытинского муниципального района
на 2022 год и на плановый период 2023 и 2024 годов"

Прогнозируемые поступления доходов в бюджет муниципального района на 2022 год и на плановый период 2023 и 2024 годов

Наименование	Код бюджетной классификации	Сумма (тыс.руб.)		
		2022 год	2023 год	2024 год
1	2	3	4	5
ДОХОДЫ, ВСЕГО		321 158,02955	255 918,59879	257 840,91086
Налоговые и неналоговые доходы	100 00000 00 0000 000	123 076,90000	126 814,90000	132 504,20000
Налоговые доходы		115 866,10000	119 633,40000	125 327,90000
Налоги на прибыль, доходы	101 00000 00 0000 000	85 037,00000	87 247,90000	90 127,10000
Налог на доходы физических лиц	101 02000 01 0000 110	85 037,00000	87 247,90000	90 127,10000
Налог на доходы физических лиц с доходов, источником которых является налоговой агент, за исключением доходов, в отношении которых исчисление и уплата налога осуществляются в соответствии со статьями 227, 227 ¹ и 228 Налогового кодекса Российской Федерации	101 02010 01 0000 110	84 551,00000	86 731,90000	89 585,10000
Налог на доходы физических лиц с доходов, полученных от осуществления деятельности физическими лицами, зарегистрированными в качестве индивидуальных предпринимателей, нотариусов, занимающихся частной практикой, адвокатов, учредивших адвокатские кабинеты, и других лиц, занимающихся частной практикой в соответствии со статьей 227 Налогового кодекса Российской Федерации	101 02020 01 0000 110	240,00000	262,00000	279,00000
Налог на доходы физических лиц с доходов, полученных физическими лицами в соответствии со статьей 228 Налогового кодекса Российской Федерации	101 02030 01 0000 110	93,00000	97,00000	101,00000
Налог на доходы физических лиц в виде фиксированных авансовых платежей с доходов, полученных физическими лицами, являющимися иностранными гражданами, осуществляющими трудовую деятельность по найму на основании патента в соответствии со статьей 227.1 Налогового кодекса Российской Федерации	101 02040 01 0000 110	153,00000	157,00000	162,00000
Налоги на товары (работы, услуги), реализуемые на территории Российской Федерации	103 00000 00 0000 000	17 688,50000	17 722,40000	18 090,00000
Доходы от уплаты акцизов на дизельное топливо, подлежащие распределению между бюджетами субъектов Российской Федерации	103 02231 01 0000 110	7 997,20000	7 928,80000	7 964,70000

и местными бюджетами с учетом установленных дифференцированных нормативов отчислений в местные бюджеты (по нормативам, установленным Федеральным законом о федеральном бюджете в целях формирования дорожных фондов субъектов Российской Федерации)				
Доходы от уплаты акцизов на моторные масла для дизельных и (или) карбюраторных (инжекторных) двигателей, подлежащие распределению между бюджетами субъектов Российской Федерации и местными бюджетами с учетом установленных дифференцированных нормативов отчислений в местные бюджеты (по нормативам, установленным Федеральным законом о федеральном бюджете в целях формирования дорожных фондов субъектов Российской Федерации)	103 02241 01 0000 110	44,70000	44,70000	46,20000
Доходы от уплаты акцизов на автомобильный бензин, подлежащие распределению между бюджетами субъектов Российской Федерации и местными бюджетами с учетом установленных дифференцированных нормативов отчислений в местные бюджеты (по нормативам, установленным Федеральным законом о федеральном бюджете в целях формирования дорожных фондов субъектов Российской Федерации)	103 02251 01 0000 110	10 649,40000	10 731,40000	11 101,20000
Доходы от уплаты акцизов на прямогонный бензин, подлежащие распределению между бюджетами субъектов Российской Федерации и местными бюджетами с учетом установленных дифференцированных нормативов отчислений в местные бюджеты (по нормативам, установленным Федеральным законом о федеральном бюджете в целях формирования дорожных фондов субъектов Российской Федерации)	103 02261 01 0000 110	-1 002,80000	-982,50000	-1 022,10000
Налоги на совокупный доход	105 00000 00 0000 000	12 291,60000	13 837,10000	16 306,80000
Налог, взимаемый в связи с применением упрощенной системы налогообложения	105 00000 00 0000 000	10 775,10000	12 259,10000	14 668,80000
Налог, взимаемый с налогоплательщиков, выбравших в качестве объекта налогообложения доходы	105 01011 01 0000 110	8 840,10000	10 215,10000	12 602,80000
Налог, взимаемый с налогоплательщиков, выбравших в качестве объекта налогообложения доходы, уменьшенные на величину расходов (в том числе минимальный налог, зачисляемый в бюджеты субъектов Российской Федерации)	105 01021 01 0000 110	1 935,00000	2 044,00000	2 066,00000
Единый сельскохозяйственный налог	105 03010 01 0000 110	73,50000	77,00000	77,00000
Налог, взимаемый в связи с применением патентной системы налогообложения, зачисляемый в бюджеты муниципальных районов	105 04020 02 0000 110	1 443,00000	1 501,00000	1 561,00000
Государственная пошлина	108 00000 00 0000 000	849,00000	826,00000	804,00000
Государственная пошлина по делам, рассматриваемым в судах общей юрисдикции, мировыми судьями	108 03000 01 0000 000	849,00000	826,00000	804,00000
Государственная пошлина по делам, рассматриваемым в судах общей юрисдикции, мировыми судьями (за исключением Верховного Суда Российской Федерации)	108 03010 01 0000 110	849,00000	826,00000	804,00000
Неналоговые доходы		7 210,80000	7 181,50000	7 176,30000
Доходы от использования имущества, находящегося в государственной и муниципальной собственности	111 00000 00 0000 000	4 250,00000	4 250,00000	4 250,00000
Доходы, получаемые в виде арендной либо иной платы за передачу в возмездное пользование государственного и муниципального имущества (за исключением имущества бюджетных и автономных учреждений, а также имущества государственных и муниципальных унитарных предприятий, в том числе казенных)	111 05000 00 0000 120	4 250,00000	4 250,00000	4 250,00000
Доходы, получаемые в виде арендной платы за земельные участки, государственная собственность на которые не разграничена, а также средства от продажи права на заключение договоров	111 05010 00 0000 120	3 800,00000	3 800,00000	3 800,00000

аренды указанных земельных участков				
Доходы, получаемые в виде арендной платы за земельные участки, государственная собственность на которые не разграничена и которые расположены в границах сельских поселений и межселенных территорий муниципальных районов, а также средства от продажи права на заключение договоров аренды указанных земельных участков	111 05013 05 0000 120	3 800,00000	3 800,00000	3 800,00000
Доходы от сдачи в аренду имущества, находящегося в оперативном управлении органов государственной власти, органов местного самоуправления, государственных внебюджетных фондов и созданных ими учреждений (за исключением имущества бюджетных и автономных учреждений)	111 05030 00 0000 000	100,00000	100,00000	100,00000
Доходы от сдачи в аренду имущества, находящегося в оперативном управлении органов управления муниципальных районов и созданных ими учреждений (за исключением имущества муниципальных бюджетных и автономных учреждений)	111 05035 05 0000 120	100,00000	100,00000	100,00000
Прочие поступления от использования имущества, находящегося в государственной и муниципальной собственности (за исключением имущества бюджетных и автономных учреждений, а также имущества государственных и муниципальных унитарных предприятий, в том числе казенных)	111 09040 05 0000 120	350,00000	350,00000	350,00000
Прочие поступления от использования имущества, находящегося в собственности муниципальных районов (за исключением имущества муниципальных бюджетных и автономных учреждений, а также имущества муниципальных унитарных предприятий, в том числе казенных)	111 09045 05 0000 120	350,00000	350,00000	350,00000
Платежи при пользовании природными ресурсами	112 00000 00 0000 000	1 789,20000	1 860,80000	1 860,80000
Плата за негативное воздействие на окружающую среду	112 01000 01 0000 120	1 789,20000	1 860,80000	1 860,80000
Плата за выбросы загрязняющих веществ в атмосферный воздух стационарными объектами	112 01010 01 0000 120	100,40000	104,40000	104,40000
Плата за сбросы загрязняющих веществ в водные объекты	112 01030 01 0000 120	32,30000	33,60000	33,60000
Плата за размещение отходов производства и потребления	112 01040 01 0000 120	1 656,50000	1 722,80000	1 722,80000
Плата за размещение отходов производства и потребления	112 01041 01 0000 120	1 648,40000	1 714,30000	1 714,30000
Плата за размещение твердых коммунальных отходов	112 01042 01 0000 120	8,10000	8,50000	8,50000
Штрафы, санкции, возмещение ущерба	116 00000 00 0000 000	1 171,60000	1 070,70000	1 065,50000
Административные штрафы, установленные Главой 5 Кодекса Российской Федерации об административных правонарушениях, за административные правонарушения, посягающие на права граждан, налагаемые мировыми судьями, комиссиями по делам несовершеннолетних и защите их прав	116 01053 01 0101 140	8,00000	7,00000	6,00000
Административные штрафы, установленные Главой 6 Кодекса Российской Федерации об административных правонарушениях, за административные правонарушения, посягающие на здоровье, санитарно-эпидемиологическое благополучие населения и общественную нравственность, налагаемые мировыми судьями, комиссиями по делам несовершеннолетних и защите их прав	116 01063 01 0101 140	21,00000	19,00000	17,00000
Административные штрафы, установленные Главой 8 Кодекса Российской Федерации об административных правонарушениях, за административные правонарушения в области охраны окружающей среды и природопользования, налагаемые мировыми судьями, комиссиями по делам несовершеннолетних и защите их прав	116 01083 01 0101 140	271,00000	244,00000	220,00000
Административные штрафы, установленные Главой 11 Кодекса Российской Федерации об административных правонарушениях, за административные правонарушения на транспорте, налагаемые мировыми судьями, комиссиями по делам несовершеннолетних и	116 01113 01 0101 140	7,00000	6,00000	5,00000

защите их прав				
Административные штрафы, установленные Главой 14 Кодекса Российской Федерации об административных правонарушениях, за административные правонарушения в области предпринимательской деятельности и деятельности саморегулируемых организаций, налагаемые мировыми судьями, комиссиями по делам несовершеннолетних и защите их прав	116 01143 01 0101 140	6,00000	5,00000	5,00000
Административные штрафы, установленные Главой 19 Кодекса Российской Федерации об административных правонарушениях, за административные правонарушения против порядка управления, налагаемые мировыми судьями, комиссиями по делам несовершеннолетних и защите их прав	116 01193 01 0101 140	33,00000	30,00000	27,00000
Административные штрафы, установленные Главой 20 Кодекса Российской Федерации об административных правонарушениях, за административные правонарушения, посягающие на общественный порядок и общественную безопасность, налагаемые мировыми судьями, комиссиями по делам несовершеннолетних и защите их прав	116 01203 01 0101 140	80,00000	72,00000	65,00000
Административные штрафы, установленные Кодексом Российской Федерации об административных правонарушениях, за административные правонарушения, в области производства и оборота этилового спирта, алкогольной и спиртосодержащей продукции, а также за административные правонарушения порядка ценообразования в части регулирования цен на этиловый спирт, спиртоалкогольную и спиртосодержащую продукцию, налагаемые мировыми судьями, комиссиями по делам несовершеннолетних и защите их прав	116 01333 01 0000 140	1,00000	1,00000	1,00000
Доходы от денежных взысканий (штрафов), поступающие в счет погашения задолженности, образовавшейся до 1 января 2020 года, подлежащие зачислению в бюджет муниципального образования по нормативам, действовавшим в 2019 году	116 10123 01 0051 140	664,60000	606,70000	639,50000
Платежи по искам о возмещении вреда, причиненного окружающей среде, а также платежи, уплачиваемые при добровольном возмещении вреда, причиненного окружающей среде (за исключением вреда, причиненного окружающей среде на особо охраняемых природных территориях, а также вреда, причиненного водным объектам), подлежащие зачислению в бюджет муниципального образования	116 11050 01 0101 140	80,00000	80,00000	80,00000
Безвозмездные поступления	200 00000 00 0000 000	198 081,12955	129 103,69879	125 336,71086
Безвозмездные поступления от других бюджетов бюджетной системы Российской Федерации	202 00000 00 0000 000	198 081,12955	129 103,69879	125 336,71086
Дотации бюджетам бюджетной системы Российской Федерации	202 10000 00 0000 150	27 802,30000	25 883,40000	19 461,00000
Дотации бюджетам муниципальных районов на выравнивание бюджетной обеспеченности из бюджета субъекта Российской Федерации	202 15001 05 0000 150	27 802,30000	25 883,40000	19 461,00000
Субсидии бюджетам бюджетной системы Российской Федерации (межбюджетные субсидии)	202 20000 00 0000 150	67 557,02955	9 933,19879	12 656,71086
Субсидии бюджетам муниципальных районов на обеспечение мероприятий по переселению граждан из аварийного жилищного фонда, в том числе переселению граждан из аварийного жилищного фонда с учетом необходимости развития малоэтажного жилищного строительства, за счет средств, поступивших от государственной корпорации - Фонда содействия реформированию жилищно-коммунального хозяйства	202 20299 05 0000 150	28 398,00805	0,00000	0,00000
Субсидии бюджетам муниципальных районов на обеспечение мероприятий по переселению граждан из аварийного жилищного фонда, в том числе переселению граждан из аварийного жилищного фонда с учетом необходимости развития малоэтажного жилищного строительства, за счет средств бюджетов	202 20302 05 0000 150	878,28890	0,00000	0,00000

Субсидии бюджетам муниципальных районов на оснащение объектов спортивной инфраструктуры спортивно-технологическим оборудованием	202 25228 05 0000 150	2 712,64667	0,00000	0,00000
Субсидии бюджетам муниципальных районов на софинансирование расходных обязательств субъектов Российской Федерации, связанных с реализацией федеральной целевой программы "Увековечение памяти погибших при защите Отечества на 2019 - 2024 годы"	202 25299 05 0000 150	1 542,55390	698,26650	488,11114
Субсидии бюджетам муниципальных районов на организацию бесплатного горячего питания обучающихся, получающих начальное общее образование в государственных и муниципальных образовательных организациях	202 25304 05 0000 150	3 654,28800	3 456,98100	3 554,10000
Субсидии бюджетам муниципальных районов на реализацию мероприятий по обеспечению жильем молодых семей	202 25497 05 0000 150	1 099,31403	1 102,62129	1 099,66972
Субсидия бюджетам муниципальных районов на поддержку отрасли культуры	202 25519 05 0000 150	45,83000	45,83000	45,83000
Субсидии бюджетам муниципальных районов на техническое оснащение муниципальных музеев	202 25590 05 0000 150	0,00000	0,00000	2 839,50000
Субсидии бюджетам муниципальных районов на реконструкцию и капитальный ремонт муниципальных музеев	202 25597 05 0000 150	1 463,60000	0,00000	0,00000
Прочие субсидии бюджетам муниципальных районов	202 29999 05 0000 150	27 762,50000	4 629,50000	4 629,50000
Субвенции бюджетам бюджетной системы Российской Федерации	202 30000 00 0000 000	93 699,10000	86 382,90000	86 314,80000
Субвенции бюджетам муниципальных районов на ежемесячное денежное вознаграждение за классное руководство	202 30021 05 0000 150	484,90000	484,90000	484,90000
Субвенции бюджетам муниципальных районов на выполнение передаваемых полномочий субъектов Российской Федерации	202 30024 05 0000 150	70 129,30000	63 916,50000	63 810,40000
Субвенции бюджетам муниципальных районов на содержание ребенка в семье опекуна и приемной семье, а также вознаграждение, причитающееся приемному родителю	202 30027 05 0000 150	11 753,90000	11 753,90000	11 753,90000
Субвенции бюджетам муниципальных районов на компенсацию части платы, взимаемой с родителей (законных представителей) за присмотр и уход за детьми, посещающими образовательные организации, реализующие образовательные программы дошкольного образования	202 30029 05 0000 150	451,50000	451,50000	451,50000
Субвенции бюджетам муниципальных районов на предоставление жилых помещений детям-сиротам и детям, оставшимся без попечения родителей, лицам из их числа по договорам найма специализированных жилых помещений	202 35082 05 0000 150	6 461,30000	5 446,30000	5 446,30000
Субвенции бюджетам муниципальных районов на осуществление первичного воинского учета органами местного самоуправления поселений, муниципальных и городских округов	202 35118 05 0000 150	475,60000	491,00000	507,70000
Субвенции бюджетам муниципальных районов на осуществление полномочий по составлению (изменению) списков кандидатов в присяжные заседатели федеральных судов общей юрисдикции в Российской Федерации	202 35120 05 0000 150	71,10000	2,00000	1,80000
Субвенции бюджетам муниципальных районов на ежемесячное денежное вознаграждение за классное руководство педагогическим работникам государственных и муниципальных общеобразовательных организаций	202 35303 05 0000 150	3 281,00000	3 281,00000	3 281,00000
Субвенции бюджетам муниципальных районов на государственную регистрацию актов гражданского состояния	202 35930 05 0000 150	590,50000	555,80000	577,30000
Иные межбюджетные трансферты	202 40000 00 0000 000	9 022,70000	6 904,20000	6 904,20000
Межбюджетные трансферты, передаваемые бюджетам муниципальных районов из бюджетов поселений на осуществление части полномочий по решению вопросов местного значения в соответствии с заключенными соглашениями	202 40014 05 0000 150	224,00000	0,00000	0,00000

Прочие межбюджетные трансферты, передаваемые бюджетам муниципальных районов	202 49999 05 0000 150	8 798,70000	6 904,20000	6 904,20000
--	------------------------------	--------------------	--------------------	--------------------

5.Приложения 6-7 к решению Думы Любытинского муниципального района «О бюджете Любытинского муниципального района на 2022 год и на плановый период 2023 и 2024 годов» изложить в следующей редакции:

Приложение 6
к решению Думы муниципального района "О бюджете Любытинского муниципального района на 2022 год и на плановый период 2023 и 2024 годов "

Ведомственная структура расходов бюджета муниципального района на 2022 год и на плановый период 2023 и 2024 годов

Сумма (тыс. рублей)								
Наименование	Мин	Рз	ПР	ЦСР	ВР	2022 год	2023 год	2024 год
Администрация Любытинского муниципального района	703					122 700,09532	70 646,16134	66 147,42731
Общегосударственные вопросы	703	01				36 740,34827	27 322,21334	22 455,87931
Функционирование высшего должностного лица субъекта Российской Федерации и муниципального образования	703	01	02			1 647,66000	1 279,60000	941,30000
Расходы на обеспечение деятельности высшего должностного лица муниципального образования, не отнесенные к муниципальным программам Любытинского муниципального района	703	01	02	91 0 00 00000		1 647,66000	1 279,60000	941,30000
Глава муниципального образования	703	01	02	91 1 00 01000		1 647,66000	1 279,60000	941,30000
Расходы на выплаты персоналу государственных (муниципальных) органов	703	01	02	91 1 00 01000	120	1 647,66000	1 279,60000	941,30000
Функционирование законодательных (представительных) органов государственной власти и представительных органов муниципальных образований	703	01	03			25,00000	55,00000	55,00000
Дума Любытинского муниципального района	703	01	03	93 0 00 00000		25,00000	55,00000	55,00000
Расходы на обеспечение функций Думы Любытинского муниципального района	703	01	03	93 1 00 01000		25,00000	55,00000	55,00000
Иные закупки товаров, работ и услуг для обеспечения государственных (муниципальных) нужд	703	01	03	93 1 00 01000	240	25,00000	55,00000	55,00000
Функционирование Правительства Российской Федерации, высших исполнительных органов государственной власти субъектов Российской Федерации, местных администраций	703	01	04			22 916,38327	19 167,02534	14 639,19131
Муниципальная программа Любытинского муниципального района «Совершенствование системы муниципального управления и поддержки развития территориального общественного самоуправления на 2017-2028 годы	703	01	04	09 0 00 00000		22 916,38327	19 167,02534	14 639,19131
Подпрограмма "Развитие муниципальной службы в Любытинском муниципальном районе" муниципальной программы Любытинского муниципального района	703	01	04	09 1 00 00000		52,00000	0,00000	0,00000

«Совершенствование системы муниципального управления и поддержки развития территориального общественного самоуправления на 2017-2028 годы»								
Создание условий для выявления ограничений, препятствующих прохождению муниципальной службы	703	01	04	09 1 04 00000		52,00000	0,00000	0,00000
Расходы на обеспечение функций муниципальных органов	703	01	04	09 1 04 01000		52,00000	0,00000	0,00000
Иные закупки товаров, работ и услуг для обеспечения государственных (муниципальных) нужд	703	01	04	09 1 04 01000	240	52,00000	0,00000	0,00000
Подпрограмма "Обеспечение муниципального управления в Любытинском муниципальном районе" муниципальной программы Любытинского муниципального района «Совершенствование системы муниципального управления и поддержки развития территориального общественного самоуправления на 2017-2028 годы»	703	01	04	09 5 00 00000		22 864,38327	19 167,02534	14 639,19131
Обеспечение исполнения муниципальными служащими и служащими Администрации Любытинского муниципального района возложенных полномочий	703	01	04	09 5 01 00000		22 864,38327	19 167,02534	14 639,19131
Расходы на обеспечение функций муниципальных органов	703	01	04	09 5 01 01000		22 025,13327	18 327,77534	13 799,94131
Расходы на выплаты персоналу государственных (муниципальных) органов	703	01	04	09 5 01 01000	120	21 002,13327	17 545,70000	13 001,50000
Иные закупки товаров, работ и услуг для обеспечения государственных (муниципальных) нужд	703	01	04	09 5 01 01000	240	1 023,00000	782,07534	798,44131
Возмещение затрат по содержанию штатных единиц, осуществляющих переданные отдельные государственные полномочия области	703	01	04	09 5 01 70280		837,75000	837,75000	837,75000
Расходы на выплаты персоналу государственных (муниципальных) органов	703	01	04	09 5 01 70280	120	814,95000	814,95000	814,95000
Иные закупки товаров, работ и услуг для обеспечения государственных (муниципальных) нужд	703	01	04	09 5 01 70280	240	22,80000	22,80000	22,80000
Осуществление отдельных государственных полномочий по определению перечня должностных лиц, уполномоченных составлять протоколы об административных правонарушениях, предусмотренных соответствующими статьями областного закона "Об административных правонарушениях"	703	01	04	09 5 01 70650		1,50000	1,50000	1,50000
Иные закупки товаров, работ и услуг для обеспечения государственных (муниципальных) нужд	703	01	04	09 5 01 70650	240	1,50000	1,50000	1,50000
Судебная система	703	01	05			71,10000	2,00000	1,80000
Прочие расходы, не отнесенные к муниципальным	703	01	05	97 0 00 00000		71,10000	2,00000	1,80000

программ Любытинского муниципального района									
Составление (изменение) списков кандидатов в присяжные заседатели федеральных судов общей юрисдикции в Российской Федерации	703	01	05	97 4 00 51200			71,10000	2,00000	1,80000
Иные закупки товаров, работ и услуг для обеспечения государственных (муниципальных) нужд	703	01	05	97 4 00 51200	240		71,10000	2,00000	1,80000
Обеспечение деятельности финансовых, налоговых и таможенных органов и органов финансового (финансово-бюджетного) надзора	703	01	06				1 158,20000	963,20000	963,20000
Переданные полномочия из бюджетов сельских поселений в бюджет муниципального района	703	01	06	84 0 00 00000			224,00000	0,00000	0,00000
Переданные полномочия из бюджета Любытинского сельского поселения в бюджет муниципального района по решению вопросов местного значения в соответствии с заключенными соглашениями в части расходов на обеспечение деятельности органов финансового (финансово-бюджетного) надзора	703	01	06	84 1 00 88020			112,00000	0,00000	0,00000
Расходы на выплаты персоналу государственных (муниципальных) органов	703	01	06	84 1 00 88020	120		102,90000	0,00000	0,00000
Иные закупки товаров, работ и услуг для обеспечения государственных (муниципальных) нужд	703	01	06	84 1 00 88020	240		9,10000	0,00000	0,00000
Переданные полномочия из бюджета Неболчского сельского поселения в бюджет муниципального района по решению вопросов местного значения в соответствии с заключенными соглашениями в части расходов на обеспечение деятельности органов финансового (финансово-бюджетного) надзора	703	01	06	84 2 00 63230			112,00000	0,00000	0,00000
Расходы на выплаты персоналу государственных (муниципальных) органов	703	01	06	84 2 00 63230	120		102,90000	0,00000	0,00000
Иные закупки товаров, работ и услуг для обеспечения государственных (муниципальных) нужд	703	01	06	84 2 00 63230	240		9,10000	0,00000	0,00000
Контрольно-счетная палата Любытинского муниципального района	703	01	06	94 0 00 00000			934,20000	963,20000	963,20000
Председатель Контрольно-счетной палаты муниципального района	703	01	06	94 1 00 01000			557,00000	546,30000	546,30000
Расходы на выплаты персоналу государственных (муниципальных) органов	703	01	06	94 1 00 01000	120		557,00000	546,30000	546,30000
Расходы на обеспечение функций Контрольно-счетной палаты Любытинского муниципального района	703	01	06	94 2 00 01000			25,00000	25,00000	25,00000
Иные закупки товаров, работ и услуг для обеспечения государственных (муниципальных) нужд	703	01	06	94 2 00 01000	240		25,00000	25,00000	25,00000
Аудитор Контрольно-счетной палаты Любытинского муниципального района	703	01	06	94 3 00 01000			352,20000	391,90000	391,90000

Расходы на выплаты персоналу государственных (муниципальных) органов	703	01	06	94 3 00 01000	120	352,20000	391,90000	391,90000
Другие общегосударственные вопросы	703	01	13			10 922,00500	5 855,38800	5 855,38800
Муниципальная программа Любытинского муниципального района «Совершенствование системы муниципального управления и поддержки развития территориального общественного самоуправления на 2017-2028 годы	703	01	13	09 0 00 00000		7 477,20000	5 008,30000	5 008,30000
Подпрограмма "Поддержка территориального общественного самоуправления в Любытинском муниципальном районе" муниципальной программы Любытинского муниципального района «Совершенствование системы муниципального управления и поддержки развития территориального общественного самоуправления на 2017-2028 годы»	703	01	13	09 3 00 00000		40,00000	40,00000	40,00000
Поддержка и популяризация деятельности территориального общественного самоуправления	703	01	13	09 3 03 00000		40,00000	40,00000	40,00000
Реализация мероприятий подпрограммы "Поддержка территориального общественного самоуправления в Любытинском муниципальном районе" муниципальной программы Любытинского муниципального района «Совершенствование системы муниципального управления и поддержки развития территориального общественного самоуправления на 2017-2028 годы»	703	01	13	09 3 03 99990		40,00000	40,00000	40,00000
Иные закупки товаров, работ и услуг для обеспечения государственных (муниципальных) нужд	703	01	13	09 3 03 99990	240	5,00000	5,00000	5,00000
Иные выплаты населению	703	01	13	09 3 03 99990	360	35,00000	35,00000	35,00000
Подпрограмма "Обеспечение муниципального управления в Любытинском муниципальном районе муниципальной программы Любытинского муниципального района «Совершенствование системы муниципального управления и поддержки развития территориального общественного самоуправления на 2017-2028 годы»	703	01	13	09 5 00 00000		7 437,20000	4 968,30000	4 968,30000
Обеспечение исполнения муниципальными служащими и служащими Администрации Любытинского муниципального района возложенных полномочий	703	01	13	09 5 01 00000		7 437,20000	4 968,30000	4 968,30000
Содержание учреждений по обеспечению хозяйственного обслуживания	703	01	13	09 5 01 01110		5 337,70000	4 557,00000	4 557,00000
Субсидии бюджетным	703	01	13	09 5 01 01110	610	5 337,70000	4 557,00000	4 557,00000

учреждениям								
Иные межбюджетные трансферты муниципальным районам на частичную компенсацию дополнительных расходов на повышение оплаты труда работников бюджетной сферы	703	01	13	09 5 01 71410		43,10000	0,00000	0,00000
Субсидии бюджетным учреждениям	703	01	13	09 5 01 71410	610	43,10000	0,00000	0,00000
Субсидии на софинансирование расходов муниципальных учреждений по приобретению коммунальных услуг	703	01	13	09 5 01 72300		1 645,10000	0,00000	0,00000
Иные закупки товаров, работ и услуг для обеспечения государственных (муниципальных) нужд	703	01	13	09 5 01 72300	240	185,00000	0,00000	0,00000
Субсидии бюджетным учреждениям	703	01	13	09 5 01 72300	610	1 460,10000	0,00000	0,00000
Софинансирование субсидии по приобретению коммунальных услуг муниципальными учреждениями	703	01	13	09 5 01 S2300		411,30000	411,30000	411,30000
Иные закупки товаров, работ и услуг для обеспечения государственных (муниципальных) нужд	703	01	13	09 5 01 S2300	240	46,20000	46,20000	46,20000
Субсидии бюджетным учреждениям	703	01	13	09 5 01 S2300	610	365,10000	365,10000	365,10000
Муниципальная программа Любытинского муниципального района "Развитие информационного общества в Любытинском муниципальном районе на 2017-2024 годы"	703	01	13	13 0 00 00000		848,25000	301,00000	301,00000
Расширение телекоммуникационной инфраструктуры ОМСУ	703	01	13	13 0 01 00000		168,50000	96,00000	96,00000
Реализация мероприятий программы Любытинского муниципального района "Развитие информационного общества в Любытинском муниципальном районе на 2017-2024 годы"	703	01	13	13 0 01 99990		168,50000	96,00000	96,00000
Иные закупки товаров, работ и услуг для обеспечения государственных (муниципальных) нужд	703	01	13	13 0 01 99990	240	168,50000	96,00000	96,00000
Поддержка в актуальном состоянии официальных сайтов ОМСУ	703	01	13	13 0 03 00000		5,00000	0,00000	0,00000
Реализация мероприятий программы Любытинского муниципального района "Развитие информационного общества в Любытинском муниципальном районе на 2017-2024 годы"	703	01	13	13 0 03 99990		5,00000	0,00000	0,00000
Иные закупки товаров, работ и услуг для обеспечения государственных (муниципальных) нужд	703	01	13	13 0 03 99990	240	5,00000	0,00000	0,00000
Создание условий для защиты информации, а также обеспечение целостности, достоверности и конфиденциальности информации	703	01	13	13 0 04 00000		164,75000	45,00000	45,00000
Реализация мероприятий программы Любытинского муниципального района "Развитие информационного общества в Любытинском муниципальном районе на 2017-2024 годы"	703	01	13	13 0 04 99990		164,75000	45,00000	45,00000
Иные закупки товаров, работ и услуг для обеспечения государственных	703	01	13	13 0 04 99990	240	164,75000	45,00000	45,00000

(муниципальных) нужд								
Обеспечение работников ОМСУ современным компьютерным оборудованием и копировальной техникой	703	01	13	13 0 06 00000		510,00000	160,00000	160,00000
Реализация мероприятий программы Любытинского муниципального района "Развитие информационного общества в Любытинском муниципальном районе на 2017-2024 годы"	703	01	13	13 0 06 99990		510,00000	160,00000	160,00000
Иные закупки товаров, работ и услуг для обеспечения государственных (муниципальных) нужд	703	01	13	13 0 06 99990	240	510,00000	160,00000	160,00000
Муниципальная программа Любытинского муниципального района "Управление муниципальным имуществом Любытинского муниципального района на 2018-2023 годы и на период до 2026 года"	703	01	13	15 0 00 00000		1 490,00000	88,50000	88,50000
Обеспечение эффективного использования муниципального имущества	703	01	13	15 0 01 00000		1 490,00000	88,50000	88,50000
Мероприятия по регистрации, перерегистрации, страхованию, прохождению технического осмотра транспортных средств и уплата налогов	703	01	13	15 0 01 21250		90,00000	88,50000	88,50000
Уплата налогов, сборов и иных платежей	703	01	13	15 0 01 21250	850	90,00000	88,50000	88,50000
Мероприятия по ремонту муниципального имущества	703	01	13	15 0 01 21340		1 400,00000	0,00000	0,00000
Иные закупки товаров, работ и услуг для обеспечения государственных (муниципальных) нужд	703	01	13	15 0 01 21340	240	1 400,00000	0,00000	0,00000
Взносы в Ассоциацию "Совет муниципальных образований"	703	01	13	96 0 00 00000		204,58800	204,58800	204,58800
Членские взносы в ассоциацию поселений	703	01	13	96 1 00 82210		204,58800	204,58800	204,58800
Уплата налогов, сборов и иных платежей	703	01	13	96 1 00 82210	850	204,58800	204,58800	204,58800
Прочие расходы, не отнесенные к муниципальным программам Любытинского муниципального района	703	01	13	97 0 00 00000		901,96700	253,00000	253,00000
Почетный гражданин Любытинского района	703	01	13	97 1 00 82230		49,00000	49,00000	49,00000
Иные выплаты населению	703	01	13	97 1 00 82230	360	49,00000	49,00000	49,00000
Прочие расходы на выполнение функций органов местного самоуправления	703	01	13	97 1 00 83220		204,00000	204,00000	204,00000
Иные закупки товаров, работ и услуг для обеспечения государственных (муниципальных) нужд	703	01	13	97 1 00 83220	240	204,00000	204,00000	204,00000
Расходы на обеспечение выполнения решения суда	703	01	13	97 2 00 99990		648,96700	0,00000	0,00000
Иные закупки товаров, работ и услуг для обеспечения государственных (муниципальных) нужд	703	01	13	97 2 00 99990	240	598,96700	0,00000	0,00000
Уплата налогов, сборов и иных платежей	703	01	13	97 2 00 99990	850	50,00000	0,00000	0,00000
Национальная безопасность и правоохранительная деятельность	703	03				1 858,23000	1 818,80000	1 818,80000
Защита населения и территории от чрезвычайных ситуаций природного и техногенного характера, пожарная безопасность	703	03	10			1 858,23000	1 809,80000	1 809,80000

Муниципальная программа Любытинского муниципального района "Управление муниципальным имуществом Любытинского муниципального района на 2018-2023 годы и на период до 2026 года"	703	03	10	15 0 00 00000			48,43000	0,00000	0,00000
Обеспечение эффективного использования муниципального имущества	703	03	10	15 0 01 00000			48,43000	0,00000	0,00000
Приобретение муниципального имущества	703	03	10	15 0 01 21260			48,43000	0,00000	0,00000
Иные закупки товаров, работ и услуг для обеспечения государственных (муниципальных) нужд	703	03	10	15 0 01 21260	240		48,43000	0,00000	0,00000
Расходы на обеспечение деятельности учреждений, не отнесенные к муниципальным программам Любытинского муниципального района	703	03	10	98 0 00 00000			1 809,80000	1 809,80000	1 809,80000
Обеспечение деятельности учреждений, функционирующих в сфере защиты населения от чрезвычайных ситуаций и пожарной безопасности	703	03	10	98 1 00 01120			1 809,80000	1 809,80000	1 809,80000
Субсидии бюджетным учреждениям	703	03	10	98 1 00 01120	610		1 809,80000	1 809,80000	1 809,80000
Другие вопросы в области национальной безопасности и правоохранительной деятельности	703	03	14				0,00000	9,00000	9,00000
Муниципальная программа Любытинского муниципального района «Совершенствование системы муниципального управления и поддержки развития территориального общественного самоуправления на 2017-2028 годы	703	03	14	09 0 00 00000			0,00000	9,00000	9,00000
Подпрограмма "Противодействие коррупции в Любытинском муниципальном районе" муниципальной программы Любытинского муниципального района «Совершенствование системы муниципального управления и поддержки развития территориального общественного самоуправления на 2017-2028 годы»	703	03	14	09 4 00 00000			0,00000	9,00000	9,00000
Формирование в обществе нетерпимости к коррупционному поведению, создание условий для обеспечения участия общества в противодействии коррупции, обеспечение доступа граждан к информации о деятельности органов местного самоуправления Любытинского муниципального района (ОМСУ)	703	03	14	09 4 01 00000			0,00000	4,00000	4,00000
Реализация мероприятий подпрограммы "Противодействие коррупции в Любытинском муниципальном районе" муниципальной программы Любытинского муниципального района «Совершенствование системы муниципального управления и поддержки	703	03	14	09 4 01 99990			0,00000	4,00000	4,00000

развития территориального общественного самоуправления на 2017-2028 годы»								
Иные закупки товаров, работ и услуг для обеспечения государственных (муниципальных) нужд	703	03	14	09 4 01 99990	240	0,00000	4,00000	4,00000
Формирование антикоррупционного мировоззрения, повышения уровня правосознания и правовой культуры, а также подготовка и переподготовка специалистов соответствующей квалификации	703	03	14	09 4 03 00000		0,00000	4,00000	4,00000
Реализация мероприятий подпрограммы "Противодействие коррупции в Любытинском муниципальном районе" муниципальной программы Любытинского муниципального района «Совершенствование системы муниципального управления и поддержки развития территориального общественного самоуправления на 2017-2028 годы»	703	03	14	09 4 03 99990		0,00000	4,00000	4,00000
Иные закупки товаров, работ и услуг для обеспечения государственных (муниципальных) нужд	703	03	14	09 4 03 99990	240	0,00000	4,00000	4,00000
Обеспечение антикоррупционного мониторинга	703	03	14	09 4 08 00000		0,00000	1,00000	1,00000
Реализация мероприятий подпрограммы "Противодействие коррупции в Любытинском муниципальном районе" муниципальной программы Любытинского муниципального района «Совершенствование системы муниципального управления и поддержки развития территориального общественного самоуправления на 2017-2028 годы»	703	03	14	09 4 08 99990		0,00000	1,00000	1,00000
Иные закупки товаров, работ и услуг для обеспечения государственных (муниципальных) нужд	703	03	14	09 4 08 99990	240	0,00000	1,00000	1,00000
Национальная экономика	703	04				29 776,40000	27 687,50000	28 055,10000
Сельское хозяйство и рыболовство	703	04	05			58,90000	58,90000	58,90000
Муниципальная программа Любытинского муниципального района "Развитие сельского хозяйства в Любытинском муниципальном районе на 2020-2025 годы"	703	04	05	05 0 00 00000		15,00000	15,00000	15,00000
Подпрограмма "Обеспечение общих условий функционирования отраслей сельского хозяйства" муниципальной программы Любытинского муниципального района "Развитие сельского хозяйства в Любытинском муниципальном районе на 2020-2025 годы"	703	04	05	05 4 00 00000		15,00000	15,00000	15,00000
Повышение кадрового потенциала в сельском хозяйстве	703	04	05	05 4 01 00000		15,00000	15,00000	15,00000
Реализация мероприятий подпрограммы "Обеспечение	703	04	05	05 4 01 99990		15,00000	15,00000	15,00000

общих условий функционирования отраслей сельского хозяйства" муниципальной программы Любытинского муниципального района "Развитие сельского хозяйства в Любытинском муниципальном районе на 2020-2025 годы"								
Иные закупки товаров, работ и услуг для обеспечения государственных (муниципальных) нужд	703	04	05	05 4 01 99990	240	15,00000	15,00000	15,00000
Прочие расходы, не отнесенные к муниципальным программам Любытинского муниципального района	703	04	05	97 0 00 00000		43,90000	43,90000	43,90000
Осуществление отдельных государственных полномочий по организации мероприятий при осуществлении деятельности по обращению с животными без владельцев	703	04	05	97 3 00 70720		43,90000	43,90000	43,90000
Иные закупки товаров, работ и услуг для обеспечения государственных (муниципальных) нужд	703	04	05	97 3 00 70720	240	43,90000	43,90000	43,90000
Транспорт	703	04	08			5 415,00000	5 415,00000	5 415,00000
Прочие расходы, не отнесенные к муниципальным программам Любытинского муниципального района	703	04	08	97 0 00 00000		5 415,00000	5 415,00000	5 415,00000
Оплата выполнения работ, связанных с осуществлением регулярных перевозок автомобильным транспортом по регулируемым тарифам	703	04	08	97 5 00 23110		5 415,00000	5 415,00000	5 415,00000
Иные закупки товаров, работ и услуг для обеспечения государственных (муниципальных) нужд	703	04	08	97 5 00 23110	240	5 415,00000	5 415,00000	5 415,00000
Дорожное хозяйство (дорожные фонды)	703	04	09			23 614,50000	21 672,40000	22 040,00000
Муниципальная программа Любытинского муниципального района «Совершенствование и содержание дорожного хозяйства Любытинского муниципального района (за исключением автомобильных дорог федерального и областного значения) на 2014-2020 годы и на период до 2024 года»	703	04	09	08 0 00 00000		23 614,50000	21 672,40000	22 040,00000
Подпрограмма "Совершенствование и содержание дорожного хозяйства Любытинского муниципального района (за исключением автомобильных дорог федерального и областного значения) на 2014-2020 годы и на период до 2024 года" муниципальной программы Любытинского муниципального района «Совершенствование и содержание дорожного хозяйства Любытинского муниципального района (за исключением автомобильных дорог федерального и областного значения) на 2014-2020 годы и на период до 2024 года»	703	04	09	08 2 00 00000		23 614,50000	21 672,40000	22 040,00000
Содержание автомобильных дорог общего пользования, местного значения вне	703	04	09	08 2 01 00000		15 020,00000	15 000,00000	15 000,00000

границ населенных пунктов, в границах муниципального района и искусственных сооружений на них								
Содержание автомобильных дорог общего пользования, местного значения вне границ населенных пунктов, в границах муниципального района и искусственных сооружений на них, за счет средств дорожного фонда муниципального района	703	04	09	08 2 01 83230		15 020,00000	15 000,00000	15 000,00000
Иные закупки товаров, работ и услуг для обеспечения государственных (муниципальных) нужд	703	04	09	08 2 01 83230	240	15 020,00000	15 000,00000	15 000,00000
Ремонт автомобильных дорог общего пользования, местного значения вне границ населенных пунктов, в границах муниципального района и искусственных сооружений на них	703	04	09	08 2 02 00000		8 594,50000	6 672,40000	7 040,00000
Субсидии на формирование муниципальных дорожных фондов	703	04	09	08 2 02 71510		5 926,00000	3 950,00000	3 950,00000
Иные закупки товаров, работ и услуг для обеспечения государственных (муниципальных) нужд	703	04	09	08 2 02 71510	240	5 926,00000	3 950,00000	3 950,00000
Ремонт автомобильных дорог общего пользования, местного значения вне границ населенных пунктов, в границах муниципального района и искусственных сооружений на них, за счет средств дорожного фонда муниципального района	703	04	09	08 2 02 83240		2 356,60000	2 514,50000	2 882,10000
Иные закупки товаров, работ и услуг для обеспечения государственных (муниципальных) нужд	703	04	09	08 2 02 83240	240	2 356,60000	2 514,50000	2 882,10000
Софинансирование субсидии на формирование муниципальных дорожных фондов	703	04	09	08 2 02 S1510		311,90000	207,90000	207,90000
Иные закупки товаров, работ и услуг для обеспечения государственных (муниципальных) нужд	703	04	09	08 2 02 S1510	240	311,90000	207,90000	207,90000
Другие вопросы в области национальной экономики	703	04	12			688,00000	541,20000	541,20000
Муниципальная программа Любытинского муниципального района "Развитие торговли в Любытинском муниципальном районе на 2017-2025 годы"	703	04	12	11 0 00 00000		15,00000	15,00000	15,00000
Реализация государственной политики в области торговой деятельности в целях создания условий для наиболее полного удовлетворения спроса населения на потребительские товары соответствующего качества по доступным ценам в пределах территориальной доступности, обеспечения прав потребителей на приобретение качественных и безопасных товаров	703	04	12	11 0 01 00000		15,00000	15,00000	15,00000
Реализация мероприятий муниципальной программы Любытинского муниципального района "Развитие торговли в Любытинском муниципальном районе на 2017-2025 годы"	703	04	12	11 0 01 99990		15,00000	15,00000	15,00000

Иные выплаты населению	703	04	12	11 0 01 99990		360	15,00000	15,00000	15,00000
Муниципальная программа Любытинского муниципального района "Развитие малого и среднего предпринимательства в Любытинском муниципальном районе на 2017-2025 годы"	703	04	12	12 0 00 00000			173,00000	298,00000	298,00000
Финансовая поддержка субъектов малого и среднего предпринимательства в муниципальном районе	703	04	12	12 0 01 00000			173,00000	298,00000	298,00000
Реализация мероприятий муниципальной программы Любытинского муниципального района "Развитие малого и среднего предпринимательства в Любытинском муниципальном районе на 2017-2025 годы"	703	04	12	12 0 01 99990			173,00000	298,00000	298,00000
Субсидии юридическим лицам (кроме некоммерческих организаций), индивидуальным предпринимателям, физическим лицам-производителям товаров, работ, услуг	703	04	12	12 0 01 99990	810		173,00000	298,00000	298,00000
Муниципальная программа Любытинского муниципального района "Управление муниципальным имуществом Любытинского муниципального района на 2018-2023 годы и на период до 2026 года"	703	04	12	15 0 00 00000			20,00000	20,00000	20,00000
Обеспечение эффективного использования муниципального имущества	703	04	12	15 0 01 00000			20,00000	20,00000	20,00000
Формирование и оценка земельных участков, государственная собственность на которые не разграничена	703	04	12	15 0 01 21220			20,00000	20,00000	20,00000
Иные закупки товаров, работ и услуг для обеспечения государственных (муниципальных) нужд	703	04	12	15 0 01 21220	240		20,00000	20,00000	20,00000
Муниципальная программа Любытинского муниципального района «Градостроительная политика на территории Любытинского муниципального района на 2022-2027 годы»	703	04	12	16 0 00 00000			480,00000	208,20000	208,20000
Реализация полномочий в сфере территориального планирования, градостроительного зонирования для реализации социальных задач, инфраструктурных проектов, а также формирование эффективной системы управления земельными ресурсами	703	04	12	16 0 01 00000			9,98000	0,00000	0,00000
Внесение изменений в генеральный план и правила землепользования и застройки	703	04	12	16 0 01 21350			9,98000	0,00000	0,00000
Иные закупки товаров, работ и услуг для обеспечения государственных (муниципальных) нужд	703	04	12	16 0 01 21350	240		9,98000	0,00000	0,00000
Описание границ населенных пунктов Любытинского муниципального района в координатах характерных точек, внесение сведений о границах в ЕГРН	703	04	12	16 0 02 00000			80,00000	58,20000	58,20000

Описание границ населенных пунктов на территории Любытинского муниципального района, которые необходимо выполнить в координатах характерных точек, внесение сведений о границах в ЕГРН	703	04	12	16 0 02 21210	80,00000	58,20000	58,20000
Иные закупки товаров, работ и услуг для обеспечения государственных (муниципальных) нужд	703	04	12	16 0 02 21210	240	80,00000	58,20000
Описание границ территориальных зон Любытинского муниципального района в координатах характерных точек, внесение сведений о границах в ЕГРН	703	04	12	16 0 03 00000	200,00000	80,00000	80,00000
Описание границ территориальных зон на территории Любытинского муниципального района, которые необходимо выполнить в координатах характерных точек, внесение сведений о границах в ЕГРН	703	04	12	16 0 03 21190	200,00000	80,00000	80,00000
Иные закупки товаров, работ и услуг для обеспечения государственных (муниципальных) нужд	703	04	12	16 0 03 21190	240	200,00000	80,00000
Формирование земельных участков в целях развития жилищного строительства, включая комплексные кадастровые работы	703	04	12	16 0 05 00000	190,02000	70,00000	70,00000
Проведение кадастровых работ по образованию и уточнению местоположения границ земельных участков, включая комплексные кадастровые работы	703	04	12	16 0 05 21380	190,02000	70,00000	70,00000
Иные закупки товаров, работ и услуг для обеспечения государственных (муниципальных) нужд	703	04	12	16 0 05 21380	240	190,02000	70,00000
Жилищно-коммунальное хозяйство	703	05			43 164,16905	3 721,70000	3 721,70000
Жилищное хозяйство	703	05	01		40 356,16905	989,70000	989,70000
Муниципальная программа Любытинского муниципального района «Улучшение жилищных условий граждан и повышение качества жилищно-коммунальных услуг в Любытинском муниципальном районе на 2017-2022 годы и на период до 2028 года»	703	05	01	04 0 00 00000	40 171,26905	833,80000	833,80000
Подпрограмма "Ремонт и содержание муниципальных жилых помещений в Любытинском муниципальном районе в 2017-2022 годах и на период до 2028 года" муниципальной программы Любытинского муниципального района «Улучшение жилищных условий граждан и повышение качества жилищно-коммунальных услуг в Любытинском муниципальном районе на 2017-2022 годы и на период до 2028 года»	703	05	01	04 2 00 00000	733,20000	833,80000	833,80000
Ремонт и содержание муниципального жилого фонда	703	05	01	04 2 01 00000	350,00000	350,00000	350,00000
Мероприятия по содержанию и ремонту муниципального жилищного фонда	703	05	01	04 2 01 99990	350,00000	350,00000	350,00000
Иные закупки товаров, работ	703	05	01	04 2 01 99990	240	350,00000	350,00000

и услуг для обеспечения государственных (муниципальных) нужд							
Участие в региональной программе по капитальному ремонту общего имущества в многоквартирных домах	703	05	01	04 2 02 00000		383,20000	483,80000
Расходы на обеспечение мероприятий по капитальному ремонту жилищного фонда	703	05	01	04 2 02 99970		383,20000	483,80000
Иные закупки товаров, работ и услуг для обеспечения государственных (муниципальных) нужд	703	05	01	04 2 02 99970	240	383,20000	483,80000
Подпрограмма "Переселение граждан, проживающих на территории Любытинского муниципального района, из аварийного жилищного фонда в 2017-2022 годах и на период до 2028 года" муниципальной программы Любытинского муниципального района «Улучшение жилищных условий граждан и повышение качества жилищно-коммунальных услуг в Любытинском муниципальном районе на 2017-2022 годы и на период до 2028 года»	703	05	01	04 4 00 00000		39 438,06905	0,00000
Переселение граждан, проживающих на территории муниципального района, из аварийного жилого фонда	703	05	01	04 4 01 00000		433,52450	0,00000
Переселение граждан из аварийного жилищного фонда	703	05	01	04 4 01 21480		433,52450	0,00000
Бюджетные инвестиции	703	05	01	04 4 01 21480	410	433,52450	0,00000
Федеральный проект «Обеспечение устойчивого сокращения непригодного для проживания жилищного фонда»	703	05	01	04 4 F3 00000		39 004,54455	0,00000
Субсидии бюджетам муниципальных образований на переселение граждан из аварийного жилищного фонда за счет средств государственной корпорации - Фонда содействия реформированию жилищно-коммунального хозяйства	703	05	01	04 4 F3 67483		37 834,40822	0,00000
Бюджетные инвестиции	703	05	01	04 4 F3 67483	410	37 834,40822	0,00000
Субсидии бюджетам муниципальных образований на переселение граждан из аварийного жилищного фонда за счет средств областного бюджета	703	05	01	04 4 F3 67484		1 170,13633	0,00000
Бюджетные инвестиции	703	05	01	04 4 F3 67484	410	1 170,13633	0,00000
Муниципальная программа Любытинского муниципального района "Управление муниципальным имуществом Любытинского муниципального района на 2018-2023 годы и на период до 2026 года"	703	05	01	15 0 00 00000		184,90000	155,90000
Обеспечение эффективного использования муниципального имущества	703	05	01	15 0 01 00000		184,90000	155,90000
Обследование и оценка рыночной стоимости имущества	703	05	01	15 0 01 21230		184,90000	155,90000
Иные закупки товаров, работ и услуг для обеспечения государственных (муниципальных) нужд	703	05	01	15 0 01 21230	240	184,90000	155,90000
Коммунальное хозяйство	703	05	02			2 808,00000	2 732,00000
Муниципальная программа	703	05	02	04 0 00 00000		244,00000	168,00000

Любытинского муниципального района «Улучшение жилищных условий граждан и повышение качества жилищно-коммунальных услуг в Любытинском муниципальном районе на 2017-2022 годы и на период до 2028 года»								
Подпрограмма «Газификация Любытинского муниципального района в 2017-2022 годах и на период до 2028 года» муниципальной программы Любытинского муниципального района «Улучшение жилищных условий граждан и повышение качества жилищно-коммунальных услуг в Любытинском муниципальном районе на 2017-2022 годы и на период до 2028 года»	703	05	02	04 1 00 00000		244,00000	168,00000	168,00000
Развитие газораспределительной сети муниципального района	703	05	02	04 1 02 00000		244,00000	168,00000	168,00000
Обслуживание и ремонт сетей газораспределения, газопотребления и газового оборудования	703	05	02	04 1 02 21170		244,00000	168,00000	168,00000
Иные закупки товаров, работ и услуг для обеспечения государственных (муниципальных) нужд	703	05	02	04 1 02 21170	240	244,00000	168,00000	168,00000
Муниципальная программа Любытинского муниципального района "Управление муниципальным имуществом Любытинского муниципального района на 2018-2023 годы и на период до 2026 года"	703	05	02	15 0 00 00000		2 564,00000	2 564,00000	2 564,00000
Обеспечение эффективного использования муниципального имущества	703	05	02	15 0 01 00000		2 564,00000	2 564,00000	2 564,00000
Компенсация затрат организациям, оказывающим гражданам услуги общих отделений бань	703	05	02	15 0 01 21360		2 564,00000	2 564,00000	2 564,00000
Субсидии юридическим лицам (кроме некоммерческих организаций), индивидуальным предпринимателям, физическим лицам-производителям товаров, работ, услуг	703	05	02	15 0 01 21360	810	2 564,00000	2 564,00000	2 564,00000
Образование	703	07				60,00000	10,00000	10,00000
Другие вопросы в области образования	703	07	09			60,00000	10,00000	10,00000
Муниципальная программа Любытинского муниципального района «Совершенствование системы муниципального управления и поддержки развития территориального общественного самоуправления на 2017-2028 годы	703	07	09	09 0 00 00000		60,00000	10,00000	10,00000
Подпрограмма "Развитие муниципальной службы в Любытинском муниципальном районе" муниципальной программы Любытинского муниципального района «Совершенствование системы муниципального управления и поддержки	703	07	09	09 1 00 00000		60,00000	10,00000	10,00000

развития территориального общественного самоуправления на 2017-2028 годы»								
Повышение уровня профессиональной подготовки муниципальных служащих и лиц, замещающих муниципальные должности в органах местного самоуправления Любытинского муниципального района	703	07	09	09 1 02 00000		60,00000	10,00000	10,00000
Повышение уровня профессиональной подготовки муниципальных служащих и лиц, замещающих муниципальные должности в органах местного самоуправления	703	07	09	09 1 02 21110		60,00000	10,00000	10,00000
Иные закупки товаров, работ и услуг для обеспечения государственных (муниципальных) нужд	703	07	09	09 1 02 21110	240	60,00000	10,00000	10,00000
Социальная политика	703	10				11 100,94800	10 085,94800	10 085,94800
Пенсионное обеспечение	703	10	01			3 241,20000	3 241,20000	3 241,20000
Муниципальная программа Любытинского муниципального района «Совершенствование системы муниципального управления и поддержки развития территориального общественного самоуправления на 2017-2028 годы»	703	10	01	09 0 00 00000		3 241,20000	3 241,20000	3 241,20000
Подпрограмма "Обеспечение муниципального управления в Любытинском муниципальном районе" муниципальной программы Любытинского муниципального района «Совершенствование системы муниципального управления и поддержки развития территориального общественного самоуправления на 2017-2028 годы»	703	10	01	09 5 00 00000		3 241,20000	3 241,20000	3 241,20000
Обеспечение исполнения законодательства по пенсионному обеспечению работников органов местного самоуправления	703	10	01	09 5 02 00000		3 241,20000	3 241,20000	3 241,20000
Доплаты к пенсиям муниципальных служащих	703	10	01	09 5 02 62010		3 241,20000	3 241,20000	3 241,20000
Иные закупки товаров, работ и услуг для обеспечения государственных (муниципальных) нужд	703	10	01	09 5 02 62010	240	32,10000	32,10000	32,10000
Публичные нормативные социальные выплаты гражданам	703	10	01	09 5 02 62010	310	3 209,10000	3 209,10000	3 209,10000
Охрана семьи и детства	703	10	04			7 859,74800	6 844,74800	6 844,74800
Муниципальная программа Любытинского муниципального района "Развитие образования Любытинского муниципального района на 2014-2024 годы"	703	10	04	01 0 00 00000		6 461,30000	5 446,30000	5 446,30000
Подпрограмма «Социальная адаптация детей-сирот и детей, оставшихся без попечения родителей, а также лиц из числа детей-сирот и детей, оставшихся без попечения родителей» муниципальной программы Любытинского муниципального района «Развитие образования	703	10	04	01 4 00 00000		6 461,30000	5 446,30000	5 446,30000

Любытинского муниципального района на 2014-2024 годы»								
Ресурсное и материально-техническое обеспечение процесса социализации детей-сирот, а также лиц из числа детей-сирот	703	10	04	01 4 02 00000		6 461,30000	5 446,30000	5 446,30000
Обеспечение жилыми помещениями детей-сирот и детей, оставшихся без попечения родителей, лиц из числа детей-сирот и детей, оставшихся без попечения родителей (сверх уровня, предусмотренного соглашением)	703	10	04	01 4 02 N0821		6 461,30000	5 446,30000	5 446,30000
Бюджетные инвестиции	703	10	04	01 4 02 N0821	410	6 461,30000	5 446,30000	5 446,30000
Муниципальная программа Любытинского муниципального района «Обеспечение жильем молодых семей на территории Любытинского муниципального района на 2014-2024 годы»	703	10	04	07 0 00 00000		1 398,44800	1 398,44800	1 398,44800
Обеспечение предоставления молодым семьям социальных выплат на предоставление жилья экономического класса или строительство индивидуального жилого дома экономического класса, а также создание условий для привлечения молодыми семьями собственных средств, дополнительных финансовых средств кредитных и других организаций, предоставляющих кредиты и займы, в том числе ипотечные кредиты, для приобретения жилого помещения или строительство индивидуального жилого дома	703	10	04	07 0 01 00000		1 398,44800	1 398,44800	1 398,44800
Субсидии бюджетам муниципальных районов Новгородской области на софинансирование расходных обязательств муниципальных образований области по предоставлению молодым семьям социальных выплат на приобретение жилого помещения или создание объекта индивидуального жилищного строительства	703	10	04	07 0 01 L4970		1 398,44800	1 398,44800	1 398,44800
Социальные выплаты гражданам, кроме публичных нормативных социальных выплат	703	10	04	07 0 01 L4970	320	1 398,44800	1 398,44800	1 398,44800
Комитет культуры, спорта и туризма Администрации Любытинского муниципального района	757					72 807,16684	56 636,42545	59 285,85255
Общегосударственные вопросы	757	01				1 495,80000	1 461,10000	1 482,60000
Функционирование Правительства Российской Федерации, высших исполнительных органов государственной власти субъектов Российской Федерации, местных администраций	757	01	04			1 495,80000	1 461,10000	1 482,60000
Муниципальная программа Любытинского муниципального района «Совершенствование системы муниципального	757	01	04	09 0 00 00000		1 495,80000	1 461,10000	1 482,60000

управления и поддержки развития территориального общественного самоуправления на 2017-2028 годы								
Подпрограмма "Обеспечение муниципального управления в Любытинском муниципальном районе муниципальной программы Любытинского муниципального района «Совершенствование системы муниципального управления и поддержки развития территориального общественного самоуправления на 2017-2028 годы»	757	01	04	09 5 00 00000		1 495,80000	1 461,10000	1 482,60000
Обеспечение исполнения муниципальными служащими и служащими Администрации Любытинского муниципального района возложенных полномочий	757	01	04	09 5 01 00000		1 495,80000	1 461,10000	1 482,60000
Расходы на обеспечение функций муниципальных органов	757	01	04	09 5 01 01000		555,20000	555,20000	555,20000
Расходы на выплаты персоналу государственных (муниципальных) органов	757	01	04	09 5 01 01000	120	522,10000	522,10000	522,10000
Иные закупки товаров, работ и услуг для обеспечения государственных (муниципальных) нужд	757	01	04	09 5 01 01000	240	33,10000	33,10000	33,10000
Осуществление переданных органам государственной власти субъектов Российской Федерации в соответствии с пунктом 1 статьи 4 Федерального закона «Об актах гражданского состояния» полномочий Российской Федерации на государственную регистрацию актов гражданского состояния	757	01	04	09 5 01 59300		590,50000	555,80000	577,30000
Расходы на выплаты персоналу государственных (муниципальных) органов	757	01	04	09 5 01 59300	120	515,90000	507,30000	507,30000
Иные закупки товаров, работ и услуг для обеспечения государственных (муниципальных) нужд	757	01	04	09 5 01 59300	240	74,60000	48,50000	70,00000
Возмещение затрат по содержанию штатных единиц, осуществляющих переданные отдельные государственные полномочия области	757	01	04	09 5 01 70280		350,10000	350,10000	350,10000
Расходы на выплаты персоналу государственных (муниципальных) органов	757	01	04	09 5 01 70280	120	339,30000	339,30000	339,30000
Иные закупки товаров, работ и услуг для обеспечения государственных (муниципальных) нужд	757	01	04	09 5 01 70280	240	10,80000	10,80000	10,80000
Жилищно-коммунальное хозяйство	757	05				1 552,95872	702,97644	491,40354
Благоустройство	757	05	03			1 552,95872	702,97644	491,40354
Муниципальная программа Любытинского муниципального района "Управление муниципальным имуществом Любытинского муниципального района на 2018-2023 годы и на период до 2026 года"	703	05	03	15 0 00 00000		1 552,95872	702,97644	491,40354
Обеспечение эффективного использования муниципального имущества	703	05	03	15 0 01 00000		1 552,95872	702,97644	491,40354
Субсидии бюджетам муниципальных образований	703	05	03	15 0 01 L2990		1 552,95872	702,97644	491,40354

Новгородской области на обустройство и восстановление воинских захоронений								
Иные закупки товаров, работ и услуг для обеспечения государственных (муниципальных) нужд	703	05	03	15 0 01 L2990	240	1 552,95872	702,97644	491,40354
Образование	757	07				12 404,78572	8 769,41900	8 769,41900
Дополнительное образование детей	757	07	03			7 508,47672	5 894,00000	5 894,00000
Муниципальная программа Любытинского муниципального района «Развитие культуры и туризма на территории Любытинского муниципального района на 2014-2024 годы»	757	07	03	02 0 00 00000		4 985,60000	4 248,40000	4 248,40000
Подпрограмма "Развитие культуры и туризма" муниципальной программы Любытинского муниципального района «Развитие культуры и туризма на территории Любытинского муниципального района на 2014-2024 годы»	757	07	03	02 1 00 00000		4 985,60000	4 248,40000	4 248,40000
Развитие художественного образования в сфере культуры	757	07	03	02 1 03 00000		4 985,60000	4 248,40000	4 248,40000
Обеспечение деятельности организаций дополнительного образования детей	757	07	03	02 1 03 01310		4 064,10000	4 064,10000	4 064,10000
Субсидии бюджетным учреждениям	757	07	03	02 1 03 01310	610	4 064,10000	4 064,10000	4 064,10000
Субсидии на софинансирование расходов муниципальных учреждений по приобретению коммунальных услуг	757	07	03	02 1 03 72300		737,20000	0,00000	0,00000
Субсидии бюджетным учреждениям	757	07	03	02 1 03 72300	610	737,20000	0,00000	0,00000
Софинансирование субсидии по приобретению коммунальных услуг муниципальными учреждениями	757	07	03	02 1 03 S2300		184,30000	184,30000	184,30000
Субсидии бюджетным учреждениям	757	07	03	02 1 03 S2300	610	184,30000	184,30000	184,30000
Муниципальная программа Любытинского муниципального района «Развитие физической культуры и спорта в Любытинском муниципальном районе на 2014-2024 годы»	757	07	03	03 0 00 00000		2 522,87672	1 645,60000	1 645,60000
Развитие отрасли физической культуры и спорта	757	07	03	03 0 03 00000		2 522,87672	1 645,60000	1 645,60000
Обеспечение деятельности организаций дополнительного образования детей	757	07	03	03 0 03 01410		1 614,77672	1 504,60000	1 504,60000
Субсидии автономным учреждениям	757	07	03	03 0 03 01410	620	1 614,77672	1 504,60000	1 504,60000
Иные межбюджетные трансферты муниципальным районам на частичную компенсацию дополнительных расходов на повышение оплаты труда работников бюджетной сферы	757	07	03	03 0 03 71410		202,90000	0,00000	0,00000
Субсидии автономным учреждениям	757	07	03	03 0 03 71410	620	202,90000	0,00000	0,00000
Субсидии на софинансирование расходов муниципальных учреждений по приобретению коммунальных услуг	757	07	03	03 0 03 72300		564,20000	0,00000	0,00000

Субсидии автономным учреждениям	757	07	03	03 0 03 72300	620	564,20000	0,00000	0,00000
Софинансирование субсидии по приобретению коммунальных услуг муниципальными учреждениями	757	07	03	03 0 03 S2300		141,00000	141,00000	141,00000
Субсидии автономным учреждениям	757	07	03	03 0 03 S2300	620	141,00000	141,00000	141,00000
Молодежная политика	757	07	07			4 696,30900	2 875,41900	2 875,41900
Муниципальная программа Любытинского муниципального района "Развитие образования Любытинского муниципального района на 2014-2024 годы"	757	07	07	01 0 00 00000		95,01900	95,01900	95,01900
Подпрограмма «Обеспечение реализации муниципальной программы «Развитие образования Любытинского муниципального района на 2014-2024 годы» муниципальной программы «Развитие образования Любытинского муниципального района на 2014-2024 годы»	757	07	07	01 5 00 00000		95,01900	95,01900	95,01900
Обеспечение выполнения муниципальных заданий	757	07	07	01 5 01 00000		95,01900	95,01900	95,01900
Организация летнего отдыха детей и подростков	757	07	07	01 5 01 21140		95,01900	95,01900	95,01900
Субсидии автономным учреждениям	757	07	07	01 5 01 21140	620	95,01900	95,01900	95,01900
Муниципальная программа Любытинского муниципального района «Развитие культуры и туризма на территории Любытинского муниципального района на 2014-2024 годы»	757	07	07	02 0 00 00000		4 601,29000	2 780,40000	2 780,40000
Подпрограмма "Развитие культуры и туризма" муниципальной программы Любытинского муниципального района ««Развитие культуры и туризма на территории Любытинского муниципального района на 2014-2024 годы»	757	07	07	02 1 00 00000		342,90000	342,90000	342,90000
Обеспечение реализации муниципальной программы "Развитие культуры и туризма на территории Любытинского муниципального района на 2014-2024 годы"	757	07	07	02 1 06 00000		342,90000	342,90000	342,90000
Обеспечение деятельности групп хозяйственного обслуживания и финансового, методического сопровождения	757	07	07	02 1 06 01350		342,90000	342,90000	342,90000
Расходы на выплаты персоналу казенных учреждений	757	07	07	02 1 06 01350	110	342,90000	342,90000	342,90000
Подпрограмма "Вовлечение молодежи в социальную практику" муниципальной программы Любытинского муниципального района «Развитие культуры и туризма на территории Любытинского муниципального района на 2014-2024 годы"	757	07	07	02 2 00 00000		4 236,39000	2 415,50000	2 415,50000
Развитие системы молодежной политики	757	07	07	02 2 01 00000		4 236,39000	2 415,50000	2 415,50000
Содержание учреждений, обеспечивающих предоставление услуг в области молодежной политики	757	07	07	02 2 01 01240		1 998,40000	1 998,40000	1 998,40000

Субсидии автономным учреждениям	757	07	07	02 2 01 01240	620	1 998,40000	1 998,40000	1 998,40000
Кластерный проект "Самый лучший день"	757	07	07	02 2 01 01360		71,59000	0,00000	0,00000
Субсидии автономным учреждениям	757	07	07	02 2 01 01360	620	71,59000	0,00000	0,00000
Иные межбюджетные трансферты муниципальным районам на частичную компенсацию дополнительных расходов на повышение оплаты труда работников бюджетной сферы	757	07	07	02 2 01 71410		81,10000	0,00000	0,00000
Субсидии автономным учреждениям	757	07	07	02 2 01 71410	620	81,10000	0,00000	0,00000
Субсидии на софинансирование расходов муниципальных учреждений по приобретению коммунальных услуг	757	07	07	02 2 01 72300		1 668,20000	0,00000	0,00000
Субсидии автономным учреждениям	757	07	07	02 2 01 72300	620	1 668,20000	0,00000	0,00000
Софинансирование субсидии по приобретению коммунальных услуг муниципальными учреждениями	757	07	07	02 2 01 S2300		417,10000	417,10000	417,10000
Субсидии автономным учреждениям	757	07	07	02 2 01 S2300	620	417,10000	417,10000	417,10000
Подпрограмма «Патриотическое воспитание населения Любытинского района» муниципальной программы Любытинского муниципального района «Развитие культуры и туризма на территории Любытинского муниципального района на 2014-2024 годы»	757	07	07	02 3 00 00000		22,00000	22,00000	22,00000
Организация патриотического воспитания населения	757	07	07	02 3 01 00000		22,00000	22,00000	22,00000
Реализация мероприятий подпрограммы «Патриотическое воспитание населения Любытинского района» муниципальной программы Любытинского муниципального района «Развитие культуры и туризма на территории Любытинского муниципального района на 2014-2024 годы»	757	07	07	02 3 01 99990		22,00000	22,00000	22,00000
Субсидии автономным учреждениям	757	07	07	02 3 01 99990	620	22,00000	22,00000	22,00000
Другие вопросы в области образования	757	07	09			200,00000	0,00000	0,00000
Муниципальная программа Любытинского муниципального района «Развитие культуры и туризма на территории Любытинского муниципального района на 2014-2024 годы»	757	07	09	02 0 00 00000		200,00000	0,00000	0,00000
Подпрограмма "Развитие культуры и туризма" муниципальной программы Любытинского муниципального района «Развитие культуры и туризма на территории Любытинского муниципального района на 2014-2024 годы"	757	07	09	02 1 00 00000		200,00000	0,00000	0,00000
Организационное обеспечение туризма в муниципальном районе	757	07	09	02 1 07 00000		200,00000	0,00000	0,00000
Подготовка, организация и участие в семинарах	757	07	09	02 1 07 01370		200,00000	0,00000	0,00000
Иные закупки товаров, работ	757	07	09	02 1 07 01370	240	200,00000	0,00000	0,00000

и услуг для обеспечения государственных (муниципальных) нужд								
Культура, кинематография	757	08				51 526,41573	43 536,43001	46 375,93001
Культура	757	08	01			41 508,23001	33 813,23001	36 652,73001
Муниципальная программа Любытинского муниципального района «Развитие культуры и туризма на территории Любытинского муниципального района на 2014-2024 годы»	757	08	01	02 0 00 00000		41 503,23001	33 808,23001	36 647,73001
Подпрограмма "Развитие культуры и туризма" муниципальной программы Любытинского муниципального района «Развитие культуры и туризма на территории Любытинского муниципального района на 2014-2024 годы"	757	08	01	02 1 00 00000		41 503,23001	33 808,23001	36 647,73001
Обеспечение прав граждан на равный доступ к культурным ценностям и участию в культурной жизни, создание условий для развития и реализации творческого потенциала каждой личности	757	08	01	02 1 01 00000		23 152,40000	19 772,90000	19 772,90000
Обеспечение деятельности учреждений культуры	757	08	01	02 1 01 01320		19 798,40000	19 203,40000	19 203,40000
Субсидии бюджетным учреждениям	757	08	01	02 1 01 01320	610	19 798,40000	19 203,40000	19 203,40000
Иные межбюджетные трансферты муниципальным районам на частичную компенсацию дополнительных расходов на повышение оплаты труда работников бюджетной сферы	757	08	01	02 1 01 71410		826,60000	0,00000	0,00000
Субсидии бюджетным учреждениям	757	08	01	02 1 01 71410	610	826,60000	0,00000	0,00000
Субсидии на софинансирование расходов муниципальных учреждений по приобретению коммунальных услуг	757	08	01	02 1 01 72300		1 957,90000	0,00000	0,00000
Субсидии бюджетным учреждениям	757	08	01	02 1 01 72300	610	1 957,90000	0,00000	0,00000
Реализация мероприятий подпрограммы "Развитие культуры и туризма" муниципальной программы Любытинского муниципального района «Развитие культуры и туризма на территории Любытинского муниципального района на 2014-2024годы"	757	08	01	02 1 01 99990		80,00000	80,00000	80,00000
Субсидии бюджетным учреждениям	757	08	01	02 1 01 99990	610	80,00000	80,00000	80,00000
Софинансирование субсидии по приобретению коммунальных услуг муниципальными учреждениями	757	08	01	02 1 01 S2300		489,50000	489,50000	489,50000
Субсидии бюджетным учреждениям	757	08	01	02 1 01 S2300	610	489,50000	489,50000	489,50000
Совершенствование библиотечного дела и обеспечение деятельности библиотечной системы	757	08	01	02 1 02 00000		13 460,83001	10 713,43001	10 713,43001
Обеспечение деятельности библиотек	757	08	01	02 1 02 01340		12 277,14171	10 510,54171	10 510,54171
Субсидии бюджетным учреждениям	757	08	01	02 1 02 01340	610	12 277,14171	10 510,54171	10 510,54171
Иные межбюджетные трансферты муниципальным районам на частичную компенсацию	757	08	01	02 1 02 71410		414,30000	0,00000	0,00000

дополнительных расходов на повышение оплаты труда работников бюджетной сферы								
Субсидии бюджетным учреждениям	757	08	01	02 1 02 71410	610	414,30000	0,00000	0,00000
Субсидии на софинансирование расходов муниципальных учреждений по приобретению коммунальных услуг	757	08	01	02 1 02 72300		566,50000	0,00000	0,00000
Субсидии бюджетным учреждениям	757	08	01	02 1 02 72300	610	566,50000	0,00000	0,00000
Реализация мероприятий подпрограммы "Развитие культуры и туризма" муниципальной программы Любытинского муниципального района «Развитие культуры и туризма на территории Любытинского муниципального района на 2014-2024 годы»	757	08	01	02 1 02 99990		15,00000	15,00000	15,00000
Субсидии бюджетным учреждениям	757	08	01	02 1 02 99990	610	15,00000	15,00000	15,00000
Субсидии бюджетам муниципальных районов области на поддержку отрасли культуры (Модернизация библиотек в части комплектования книжных фондов библиотек муниципальных образований и государственных общедоступных библиотек)	757	08	01	02 1 02 L5191		46,28830	46,28830	46,28830
Субсидии бюджетным учреждениям	757	08	01	02 1 02 L5191	610	46,28830	46,28830	46,28830
Софинансирование субсидии по приобретению коммунальных услуг муниципальными учреждениями	757	08	01	02 1 02 S2300		141,60000	141,60000	141,60000
Субсидии бюджетным учреждениям	757	08	01	02 1 02 S2300	610	141,60000	141,60000	141,60000
Сохранение культурного и исторического наследия Любытинского муниципального района	757	08	01	02 1 05 00000		3 411,70000	3 321,90000	3 293,21818
Обеспечение деятельности музеев и постоянных выставок	757	08	01	02 1 05 01330		3 281,00000	3 295,70000	3 267,01818
Субсидии бюджетным учреждениям	757	08	01	02 1 05 01330	610	3 281,00000	3 295,70000	3 267,01818
Субсидии на софинансирование расходов муниципальных учреждений по приобретению коммунальных услуг	757	08	01	02 1 05 72300		104,50000	0,00000	0,00000
Субсидии бюджетным учреждениям	757	08	01	02 1 05 72300	610	104,50000	0,00000	0,00000
Софинансирование субсидии по приобретению коммунальных услуг муниципальными учреждениями	757	08	01	02 1 05 S2300		26,20000	26,20000	26,20000
Субсидии бюджетным учреждениям	757	08	01	02 1 05 S2300	610	26,20000	26,20000	26,20000
Федеральный проект "Культурная среда"	757	08	01	02 1 A1 00000		1 478,30000	0,00000	2 868,18182
Субсидии бюджетам муниципальных районов на техническое оснащение муниципальных музеев	757	08	01	02 1 A1 55900		0,00000	0,00000	2 868,18182
Субсидии бюджетным учреждениям	757	08	01	02 1 A1 55900	610	0,00000	0,00000	2 868,18182
Субсидии бюджетам муниципальных районов на реконструкцию и капитальный ремонт муниципальных музеев	757	08	01	02 1 A1 55970		1 191,59800	0,00000	0,00000
Субсидии бюджетным учреждениям	757	08	01	02 1 A1 55970	610	1 191,59800	0,00000	0,00000
Субсидии бюджетам	757	08	01	02 1 A1 N5970		283,80000	0,00000	0,00000

муниципальных районов на реконструкцию и капитальный ремонт муниципальных музеев								
Субсидии бюджетным учреждениям	757	08	01	02 1 A1 N5970	610	283,80000	0,00000	0,00000
Софинансирование субсидии бюджетам муниципальных районов на реконструкцию и капитальный ремонт муниципальных музеев	757	08	01	02 1 A1 S5970		2,90200	0,00000	0,00000
Субсидии бюджетным учреждениям	757	08	01	02 1 A1 S5970	610	2,90200	0,00000	0,00000
Муниципальная программа Любытинского муниципального района "Профилактика терроризма и экстремизма в Любытинском муниципальном районе на 2022-2025 годы"	757	08	01	14 0 00 00000		5,00000	5,00000	5,00000
Формирование нетерпимости к проявлениям терроризма и экстремизма, а также толерантного сознания, позитивных установок к представителям иных этнических и конфессиональных сообществ, проведение воспитательной пропагандистской работы с населением Любытинского муниципального района, направленной на предупреждение террористической и экстремистской деятельности	757	08	01	14 0 02 00000		5,00000	5,00000	5,00000
Реализация мероприятий муниципальной программы Любытинского муниципального района "Профилактика терроризма и экстремизма в Любытинском муниципальном районе на 2022-2025 годы"	757	08	01	14 0 02 99990		5,00000	5,00000	5,00000
Субсидии бюджетным учреждениям	757	08	01	14 0 02 99990	610	5,00000	5,00000	5,00000
Другие вопросы в области культуры, кинематографии	757	08	04			10 018,18572	9 723,20000	9 723,20000
Муниципальная программа Любытинского муниципального района «Развитие культуры и туризма на территории Любытинского муниципального района на 2014-2024 годы»	757	08	04	02 0 00 00000		10 018,18572	9 723,20000	9 723,20000
Подпрограмма "Развитие культуры и туризма" муниципальной программы Любытинского муниципального района «Развитие культуры и туризма на территории Любытинского муниципального района на 2014-2024 годы»	757	08	04	02 1 00 00000		10 018,18572	9 723,20000	9 723,20000
Обеспечение реализации муниципальной программы "Развитие культуры и туризма на территории Любытинского муниципального района на 2014-2024годы"	757	08	04	02 1 06 00000		10 018,18572	9 723,20000	9 723,20000
Расходы на обеспечение функций муниципальных органов	757	08	04	02 1 06 01000		1 675,98572	1 558,60000	1 558,60000
Расходы на выплаты персоналу государственных (муниципальных) органов	757	08	04	02 1 06 01000	120	1 620,78572	1 503,40000	1 503,40000
Иные закупки товаров, работ и услуг для обеспечения государственных (муниципальных) нужд	757	08	04	02 1 06 01000	240	55,20000	55,20000	55,20000

Обеспечение деятельности групп хозяйственного обслуживания и финансового, методического сопровождения	757	08	04	02 1 06 01350		8 291,60000	8 164,60000	8 164,60000
Расходы на выплаты персоналу казенных учреждений	757	08	04	02 1 06 01350	110	8 205,60000	8 078,60000	8 078,60000
Иные закупки товаров, работ и услуг для обеспечения государственных (муниципальных) нужд	757	08	04	02 1 06 01350	240	86,00000	86,00000	86,00000
Иные межбюджетные трансферты муниципальным районам на частичную компенсацию дополнительных расходов на повышение оплаты труда работников бюджетной сферы	757	08	04	02 1 06 71410		50,60000	0,00000	0,00000
Расходы на выплаты персоналу казенных учреждений	757	08	04	02 1 06 71410	110	50,60000	0,00000	0,00000
Физическая культура и спорт	757	11				5 827,20667	2 166,50000	2 166,50000
Физическая культура	757	11	01			3 111,84463	2 166,50000	2 166,50000
Муниципальная программа Любытинского муниципального района «Развитие физической культуры и спорта в Любытинском муниципальном районе на 2014-2024 годы»	757	11	01	03 0 00 00000		3 111,84463	2 166,50000	2 166,50000
Развитие физической культуры и массового спорта на территории муниципального района	757	11	01	03 0 01 00000		310,00000	90,00000	90,00000
Реализация мероприятий муниципальной программы Любытинского муниципального района «Развитие физической культуры и спорта в Любытинском муниципальном районе на 2014-2024 годы»	757	11	01	03 0 01 99990		310,00000	90,00000	90,00000
Субсидии автономным учреждениям	757	11	01	03 0 01 99990	620	310,00000	90,00000	90,00000
Развитие отрасли физической культуры и спорта	757	11	01	03 0 03 00000		2 801,84463	2 076,50000	2 076,50000
Обеспечение деятельности организаций дополнительного образования детей	757	11	01	03 0 03 01410		904,00000	707,00000	707,00000
Субсидии автономным учреждениям	757	11	01	03 0 03 01410	620	904,00000	707,00000	707,00000
Обеспечение деятельности учреждений в сфере физической культуры и спорта	757	11	01	03 0 03 01420		1 262,14463	1 244,30000	1 244,30000
Субсидии автономным учреждениям	757	11	01	03 0 03 01420	620	1 262,14463	1 244,30000	1 244,30000
Иные межбюджетные трансферты муниципальным районам на частичную компенсацию дополнительных расходов на повышение оплаты труда работников бюджетной сферы	757	11	01	03 0 03 71410		9,70000	0,00000	0,00000
Субсидии автономным учреждениям	757	11	01	03 0 03 71410	620	9,70000	0,00000	0,00000
Субсидии на софинансирование расходов муниципальных учреждений по приобретению коммунальных услуг	757	11	01	03 0 03 72300		500,80000	0,00000	0,00000
Субсидии автономным учреждениям	757	11	01	03 0 03 72300	620	500,80000	0,00000	0,00000
Софинансирование субсидии по приобретению коммунальных услуг	757	11	01	03 0 03 S2300		125,20000	125,20000	125,20000

муниципальными учреждениями								
Субсидии автономным учреждениям	757	11	01	03 0 03 S2300	620	125,20000	125,20000	125,20000
Массовый спорт	757	11	02			2 715,36204	0,00000	0,00000
Федеральный проект "Спорт - норма жизни"	757	11	02	03 0 P5 00000		2 715,36204	0,00000	0,00000
Субсидии бюджетам муниципальных районов Новгородской области на реализацию мероприятий по оснащению объектов спортивной инфраструктуры спортивно-технологическим оборудованием (создание малых спортивных площадок, монтируемых на открытых площадках или в закрытых помещениях, на которых возможно проводить тестирование населения в соответствии со Всероссийским физкультурно-спортивным комплексом "Готов к труду и обороне"(ГТО))	757	11	02	03 0 P5 52281		2 715,36204	0,00000	0,00000
Субсидии автономным учреждениям	757	11	02	03 0 P5 52281	620	2 715,36204	0,00000	0,00000
Комитет образования Администрации Любытинского муниципального района	774					119 384,60999	102 449,76200	102 546,88100
Образование	774	07				107 037,30999	90 102,46200	90 199,58100
Дошкольное образование	774	07	01			32 951,80000	27 004,50000	27 004,50000
Муниципальная программа Любытинского муниципального района "Развитие образования Любытинского муниципального района на 2014-2024 годы"	774	07	01	01 0 00 00000		32 951,80000	27 004,50000	27 004,50000
Подпрограмма «Развитие дошкольного и общего образования в Любытинском муниципальном районе» муниципальной программы Любытинского района «Развитие образования Любытинского муниципального района на 2014-2024 годы»	774	07	01	01 1 00 00000		965,00000	0,00000	0,00000
Модернизация дошкольного образования	774	07	01	01 1 01 00000		965,00000	0,00000	0,00000
Обеспечение деятельности образовательных организаций, реализующих основную общеобразовательную программу дошкольного образования	774	07	01	01 1 01 01210		965,00000	0,00000	0,00000
Субсидии автономным учреждениям	774	07	01	01 1 01 01210	620	965,00000	0,00000	0,00000
Подпрограмма «Обеспечение реализации муниципальной программы «Развитие образования Любытинского муниципального района на 2014-2024 годы» муниципальной программы «Развитие образования Любытинского муниципального района на 2014-2024 годы»	774	07	01	01 5 00 00000		31 986,80000	27 004,50000	27 004,50000
Обеспечение выполнения муниципальных заданий	774	07	01	01 5 01 00000		15 166,20000	10 342,30000	10 342,30000
Обеспечение деятельности образовательных организаций, реализующих основную общеобразовательную программу дошкольного образования	774	07	01	01 5 01 01210		10 370,50000	9 422,50000	9 422,50000
Субсидии автономным учреждениям	774	07	01	01 5 01 01210	620	10 370,50000	9 422,50000	9 422,50000

учреждениям								
Иные межбюджетные трансферты муниципальным районам на частичную компенсацию дополнительных расходов на повышение оплаты труда работников бюджетной сферы	774	07	01	01 5 01 71410		70,10000	0,00000	0,00000
Субсидии автономным учреждениям	774	07	01	01 5 01 71410	620	70,10000	0,00000	0,00000
Субсидии на софинансирование расходов муниципальных учреждений по приобретению коммунальных услуг	774	07	01	01 5 01 72300		3 679,60000	0,00000	0,00000
Субсидии автономным учреждениям	774	07	01	01 5 01 72300	620	3 679,60000	0,00000	0,00000
Иные межбюджетные трансферты бюджетам муниципальных районов Новгородской области на частичную компенсацию расходов, связанных с увеличением норматива финансирования питания отдельных категорий обучающихся в образовательных организациях, реализующих основную общеобразовательную программу дошкольного образования	774	07	01	01 5 01 76190		126,20000	0,00000	0,00000
Субсидии автономным учреждениям	774	07	01	01 5 01 76190	620	126,20000	0,00000	0,00000
Софинансирование субсидии по приобретению коммунальных услуг муниципальными учреждениями	774	07	01	01 5 01 S2300		919,80000	919,80000	919,80000
Субсидии автономным учреждениям	774	07	01	01 5 01 S2300	620	919,80000	919,80000	919,80000
Обеспечение условий для выполнения государственных полномочий	774	07	01	01 5 02 00000		16 820,60000	16 662,20000	16 662,20000
Обеспечение государственных гарантий реализации прав на получение общедоступного и бесплатного дошкольного образования в муниципальных дошкольных образовательных организациях, общедоступного и бесплатного дошкольного, начального общего, основного общего, среднего общего образования в муниципальных общеобразовательных организациях, обеспечение дополнительного образования детей в муниципальных общеобразовательных организациях в части расходов на оплату труда работникам образовательных организаций, технические средства обучения, расходные материалы и хозяйственные нужды образовательных организаций, на организацию обучения по основным общеобразовательным программам на дому, возмещение расходов за пользование услугой доступа к информационно-телекоммуникационной сети "Интернет" муниципальных	774	07	01	01 5 02 70040		16 171,60000	16 013,20000	16 013,20000

общеобразовательных организаций, организующих обучение детей-инвалидов с использованием дистанционных образовательных технологий								
Субсидии автономным учреждениям	774	07	01	01 5 02 70040	620	16 171,60000	16 013,20000	16 013,20000
Осуществление отдельных государственных полномочий по оказанию мер социальной поддержки обучающимся (обучавшимся до дня выпуска) муниципальных образовательных организаций	774	07	01	01 5 02 70060		265,00000	265,00000	265,00000
Субсидии автономным учреждениям	774	07	01	01 5 02 70060	620	265,00000	265,00000	265,00000
Обеспечение пожарной безопасности, антитеррористической и антикриминальной безопасности муниципальных дошкольных образовательных организаций, муниципальных общеобразовательных организаций, муниципальных организаций дополнительного образования детей	774	07	01	01 5 02 72120		307,20000	307,20000	307,20000
Субсидии автономным учреждениям	774	07	01	01 5 02 72120	620	307,20000	307,20000	307,20000
Софинансирование субсидии на обеспечение пожарной безопасности, антитеррористической и антикриминальной безопасности муниципальных дошкольных образовательных организаций, муниципальных общеобразовательных организаций, муниципальных организаций дополнительного образования детей	774	07	01	01 5 02 S2120		76,80000	76,80000	76,80000
Субсидии автономным учреждениям	774	07	01	01 5 02 S2120	620	76,80000	76,80000	76,80000
Общее образование	774	07	02			59 840,01086	51 770,30000	51 868,40000
Муниципальная программа Любытинского муниципального района "Развитие образования Любытинского муниципального района на 2014-2024 годы"	774	07	02	01 0 00 00000		59 840,01086	51 770,30000	51 868,40000
Подпрограмма «Развитие дошкольного и общего образования в Любытинском муниципальном районе» муниципальной программы Любытинского района «Развитие образования Любытинского муниципального района на 2014-2024 годы»	774	07	02	01 1 00 00000		4 860,41086	4 887,40000	4 985,50000
Создание условий для получения качественного образования	774	07	02	01 1 03 00000		4 860,41086	4 887,40000	4 985,50000
Обеспечение деятельности образовательных организаций, реализующих основные общеобразовательные программы	774	07	02	01 1 03 01220		695,41086	1 000,00000	1 000,00000
Субсидии автономным учреждениям	774	07	02	01 1 03 01220	620	695,41086	1 000,00000	1 000,00000
Реализация проекта «Твой школьный бюджет» на территории Любытинского муниципального района	774	07	02	01 1 03 22230		100,00000	0,00000	0,00000
Субсидии автономным учреждениям	774	07	02	01 1 03 22230	620	100,00000	0,00000	0,00000

учреждениям								
Обеспечение муниципальных организаций, осуществляющих образовательную деятельность по образовательным программам начального общего, основного общего и среднего общего образования, учебниками и учебными пособиями	774	07	02	01 1 03 70500		302,80000	324,50000	324,50000
Субсидии автономным учреждениям	774	07	02	01 1 03 70500	620	302,80000	324,50000	324,50000
Обеспечение доступа к информационно-телекоммуникационной сети "Интернет" муниципальных организаций, осуществляющих образовательную деятельность по образовательным программам начального общего, основного общего и среднего общего образования	774	07	02	01 1 03 70570		71,00000	71,00000	71,00000
Субсидии автономным учреждениям	774	07	02	01 1 03 70570	620	71,00000	71,00000	71,00000
Субсидии бюджетам муниципальных районов на организацию бесплатного горячего питания обучающихся, получающих начальное общее образование в муниципальных образовательных организациях	774	07	02	01 1 03 L3041		3 691,20000	3 491,90000	3 590,00000
Субсидии автономным учреждениям	774	07	02	01 1 03 L3041	620	3 691,20000	3 491,90000	3 590,00000
Подпрограмма «Обеспечение реализации муниципальной программы «Развитие образования Любытинского муниципального района на 2014-2024 годы» муниципальной программы «Развитие образования Любытинского муниципального района на 2014-2024 годы»	774	07	02	01 5 00 00000		54 979,60000	46 882,90000	46 882,90000
Обеспечение выполнения муниципальных заданий	774	07	02	01 5 01 00000		14 593,80000	7 270,20000	7 270,20000
Обеспечение деятельности образовательных организаций, реализующих основные общеобразовательные программы	774	07	02	01 5 01 01220		5 359,20000	5 437,20000	5 437,20000
Субсидии автономным учреждениям	774	07	02	01 5 01 01220	620	5 359,20000	5 437,20000	5 437,20000
Иные межбюджетные трансферты муниципальным районам на частичную компенсацию дополнительных расходов на повышение оплаты труда работников бюджетной сферы	774	07	02	01 5 01 71410		69,90000	0,00000	0,00000
Субсидии автономным учреждениям	774	07	02	01 5 01 71410	620	69,90000	0,00000	0,00000
Субсидии на софинансирование расходов муниципальных учреждений по приобретению коммунальных услуг	774	07	02	01 5 01 72300		7 331,70000	0,00000	0,00000
Субсидии автономным учреждениям	774	07	02	01 5 01 72300	620	7 331,70000	0,00000	0,00000
Софинансирование субсидии по приобретению коммунальных услуг муниципальными учреждениями	774	07	02	01 5 01 S2300		1 833,00000	1 833,00000	1 833,00000
Субсидии автономным учреждениям	774	07	02	01 5 01 S2300	620	1 833,00000	1 833,00000	1 833,00000

Обеспечение условий для выполнения государственных полномочий	774	07	02	01 5 02 00000		38 677,20000	37 904,10000	37 904,10000
Ежемесячное денежное вознаграждение за классное руководство педагогическим работникам муниципальных общеобразовательных организаций (источником финансового обеспечения которых является иная межбюджетный трансферт из федерального бюджета)	774	07	02	01 5 02 53031		3 281,00000	3 281,00000	3 281,00000
Субсидии автономным учреждениям	774	07	02	01 5 02 53031	620	3 281,00000	3 281,00000	3 281,00000
Обеспечение государственных гарантий реализации прав на получение общедоступного и бесплатного дошкольного образования в муниципальных дошкольных образовательных организациях, общедоступного и бесплатного дошкольного, начального общего, основного общего, среднего общего образования в муниципальных общеобразовательных организациях, обеспечение дополнительного образования детей в муниципальных общеобразовательных организациях в части расходов на оплату труда работникам образовательных организаций, технические средства обучения, расходные материалы и хозяйственные нужды образовательных организаций, на воспитание и обучение детей-инвалидов дошкольного и школьного возраста на дому, осуществляемое образовательными организациями, возмещение расходов за пользование услугой доступа к сети Интернет муниципальных общеобразовательных организаций, организующих обучение детей-инвалидов с использованием дистанционных образовательных технологий	774	07	02	01 5 02 70040		26 518,30000	25 745,20000	25 745,20000
Субсидии автономным учреждениям	774	07	02	01 5 02 70040	620	26 518,30000	25 745,20000	25 745,20000
Осуществление отдельных государственных полномочий по оказанию мер социальной поддержки обучающимся (обучавшимся до дня выпуска) муниципальных образовательных организаций	774	07	02	01 5 02 70060		1 211,30000	1 211,30000	1 211,30000
Социальные выплаты гражданам, кроме публичных нормативных социальных выплат	774	07	02	01 5 02 70060	320	80,00000	80,00000	80,00000
Субсидии автономным учреждениям	774	07	02	01 5 02 70060	620	1 131,30000	1 131,30000	1 131,30000
Ежемесячное денежное вознаграждение за классное руководство в муниципальных образовательных организациях, реализующих общеобразовательные	774	07	02	01 5 02 70630		484,90000	484,90000	484,90000

программы начального общего, основного общего и среднего общего образования								
Субсидии автономным учреждениям	774	07	02	01 5 02 70630	620	484,90000	484,90000	484,90000
Приобретение или изготовление бланков документов об образовании и (или) о квалификации муниципальными образовательными организациями	774	07	02	01 5 02 72080		11,50000	11,50000	11,50000
Субсидии автономным учреждениям	774	07	02	01 5 02 72080	620	11,50000	11,50000	11,50000
Обеспечение пожарной безопасности, антитеррористической и антикриминальной безопасности муниципальных дошкольных образовательных организаций, муниципальных общеобразовательных организаций, муниципальных организаций дополнительного образования детей	774	07	02	01 5 02 72120		302,40000	302,40000	302,40000
Субсидии автономным учреждениям	774	07	02	01 5 02 72120	620	302,40000	302,40000	302,40000
Иные межбюджетные трансферты бюджетам муниципальных районов Новгородской области на организацию бесплатной перевозки обучающихся общеобразовательных организаций	774	07	02	01 5 02 72380		6 519,20000	6 519,20000	6 519,20000
Субсидии автономным учреждениям	774	07	02	01 5 02 72380	620	6 519,20000	6 519,20000	6 519,20000
Софинансирование субсидии на приобретение или изготовление бланков документов об образовании и (или) о квалификации муниципальными образовательными организациями	774	07	02	01 5 02 S2080		1,40000	1,40000	1,40000
Субсидии автономным учреждениям	774	07	02	01 5 02 S2080	620	1,40000	1,40000	1,40000
Софинансирование субсидии на обеспечение пожарной безопасности, антитеррористической и антикриминальной безопасности муниципальных дошкольных образовательных организаций, муниципальных общеобразовательных организаций, муниципальных организаций дополнительного образования детей	774	07	02	01 5 02 S2120		75,60000	75,60000	75,60000
Субсидии автономным учреждениям	774	07	02	01 5 02 S2120	620	75,60000	75,60000	75,60000
Софинансирование иных межбюджетных трансфертов бюджетам муниципальных районов Новгородской области на организацию бесплатной перевозки обучающихся общеобразовательных организаций	774	07	02	01 5 02 S2380		271,60000	271,60000	271,60000
Субсидии автономным учреждениям	774	07	02	01 5 02 S2380	620	271,60000	271,60000	271,60000
Федеральный проект «Современная школа»	774	07	02	01 5 E1 00000		1 623,60000	1 623,60000	1 623,60000
Обеспечение деятельности центров образования цифрового и гуманитарного профилей в общеобразовательных муниципальных	774	07	02	01 5 E1 70020		1 323,60000	1 323,60000	1 323,60000

организациях области								
Субсидии автономным учреждениям	774	07	02	01 5 E1 70020	620	1 323,60000	1 323,60000	1 323,60000
Иные межбюджетные трансферты бюджетам муниципальных районов, на финансовое обеспечение деятельности центров образования цифрового и гуманитарного профилей в общеобразовательных муниципальных организациях области	774	07	02	01 5 E1 71370		300,00000	300,00000	300,00000
Субсидии автономным учреждениям	774	07	02	01 5 E1 71370	620	300,00000	300,00000	300,00000
Федеральный проект «Цифровая образовательная среда»	774	07	02	01 5 E4 00000		85,00000	85,00000	85,00000
Иные межбюджетные трансферты бюджетам муниципальных районов, на финансовое обеспечение внедрения и функционирования целевой модели цифровой образовательной среды в общеобразовательных муниципальных организациях области	774	07	02	01 5 E4 71380		15,00000	15,00000	15,00000
Субсидии автономным учреждениям	774	07	02	01 5 E4 71380	620	15,00000	15,00000	15,00000
Иные межбюджетные трансферты бюджетам муниципальных районов на финансовое обеспечение функционирования целевой модели цифровой образовательной среды в рамках эксперимента по модернизации начального общего, основного общего и среднего общего образования в муниципальных общеобразовательных организациях области	774	07	02	01 5 E4 72340		70,00000	70,00000	70,00000
Субсидии автономным учреждениям	774	07	02	01 5 E4 72340	620	70,00000	70,00000	70,00000
Дополнительное образование детей	774	07	03			4 530,63428	2 852,50000	2 852,50000
Муниципальная программа Любытинского муниципального района "Развитие образования Любытинского муниципального района на 2014-2024 годы"	774	07	03	01 0 00 00000		4 530,63428	2 852,50000	2 852,50000
Подпрограмма «Развитие дополнительного образования в Любытинском муниципальном районе» муниципальной программы Любытинского района «Развитие образования Любытинского муниципального района на 2014-2024 годы»	774	07	03	01 2 00 00000		342,31428	0,00000	0,00000
Вовлечение детей в сферу дополнительного образования и обеспечение доступности услуг дополнительного образования детей независимо от их места жительства, социально-экономического статуса, состояния здоровья	774	07	03	01 2 01 00000		309,40328	0,00000	0,00000
Обеспечение персонифицированного финансирования дополнительного образования детей	774	07	03	01 2 01 22220		309,40328	0,00000	0,00000
Субсидии автономным учреждениям	774	07	03	01 2 01 22220	620	309,40328	0,00000	0,00000
Содержание имущественного	774	07	03	01 2 03 00000		32,91100	0,00000	0,00000

комплекса в соответствии с нормативными требованиями									
Обеспечение деятельности организаций дополнительного образования детей	774	07	03	01 2 03 01230		32,91100	0,00000	0,00000	
Субсидии автономным учреждениям	774	07	03	01 2 03 01230	620	32,91100	0,00000	0,00000	
Подпрограмма «Обеспечение реализации муниципальной программы «Развитие образования Любытинского муниципального района на 2014-2024 годы» муниципальной программы «Развитие образования Любытинского муниципального района на 2014-2024 годы»	774	07	03	01 5 00 00000		4 188,32000	2 852,50000	2 852,50000	
Обеспечение выполнения муниципальных заданий	774	07	03	01 5 01 00000		4 115,32000	2 779,50000	2 779,50000	
Обеспечение деятельности организаций дополнительного образования детей	774	07	03	01 5 01 01230		2 285,32000	2 413,50000	2 413,50000	
Субсидии автономным учреждениям	774	07	03	01 5 01 01230	620	2 285,32000	2 413,50000	2 413,50000	
Субсидии на софинансирование расходов муниципальных учреждений по приобретению коммунальных услуг	774	07	03	01 5 01 72300		1 464,00000	0,00000	0,00000	
Субсидии автономным учреждениям	774	07	03	01 5 01 72300	620	1 464,00000	0,00000	0,00000	
Софинансирование субсидии по приобретению коммунальных услуг муниципальными учреждениями	774	07	03	01 5 01 S2300		366,00000	366,00000	366,00000	
Субсидии автономным учреждениям	774	07	03	01 5 01 S2300	620	366,00000	366,00000	366,00000	
Обеспечение условий для выполнения государственных полномочий"	774	07	03	01 5 02 00000		73,00000	73,00000	73,00000	
Обеспечение пожарной безопасности, антитеррористической и антикриминальной безопасности муниципальных дошкольных образовательных организаций, муниципальных общеобразовательных организаций, муниципальных организаций дополнительного образования детей	774	07	03	01 5 02 72120		58,40000	58,40000	58,40000	
Субсидии автономным учреждениям	774	07	03	01 5 02 72120	620	58,40000	58,40000	58,40000	
Софинансирование субсидии на обеспечение пожарной безопасности, антитеррористической и антикриминальной безопасности муниципальных дошкольных образовательных организаций, муниципальных общеобразовательных организаций, муниципальных организаций дополнительного образования детей	774	07	03	01 5 02 S2120		14,60000	14,60000	14,60000	
Субсидии автономным учреждениям	774	07	03	01 5 02 S2120	620	14,60000	14,60000	14,60000	
Молодежная политика	774	07	07			545,48100	451,46200	450,48100	
Муниципальная программа Любытинского муниципального района "Развитие образования Любытинского муниципального района на 2014-2024 годы"	774	07	07	01 0 00 00000		545,48100	451,46200	450,48100	
Подпрограмма «Обеспечение	774	07	07	01 5 00 00000		545,48100	451,46200	450,48100	

реализации муниципальной программы «Развитие образования Любытинского муниципального района на 2014-2024 годы» муниципальной программы «Развитие образования Любытинского муниципального района на 2014-2024 годы»									
Обеспечение выполнения муниципальных заданий	774	07	07	01 5 01 00000		545,48100	451,46200	450,48100	
Организация летнего отдыха детей и подростков	774	07	07	01 5 01 21140		545,48100	451,46200	450,48100	
Социальные выплаты гражданам, кроме публичных нормативных социальных выплат	774	07	07	01 5 01 21140	320	41,05400	41,17817	41,26056	
Субсидии автономным учреждениям	774	07	07	01 5 01 21140	620	504,42700	410,28383	409,22044	
Другие вопросы в области образования	774	07	09			9 169,38385	8 023,70000	8 023,70000	
Муниципальная программа Любытинского муниципального района "Развитие образования Любытинского муниципального района на 2014-2024 годы"	774	07	09	01 0 00 00000		9 169,38385	8 023,70000	8 023,70000	
Подпрограмма «Развитие дошкольного и общего образования в Любытинском муниципальном районе» муниципальной программы Любытинского района «Развитие образования Любытинского муниципального района на 2014-2024 годы»	774	07	09	01 1 00 00000		18,70000	0,00000	0,00000	
Повышение эффективности и качества услуг в сфере общего образования	774	07	09	01 1 02 00000		18,70000	0,00000	0,00000	
Реализация мероприятий подпрограммы «Развитие дошкольного и общего образования в Любытинском муниципальном районе» муниципальной программы Любытинского района «Развитие образования Любытинского муниципального района на 2014-2024 годы»	774	07	09	01 1 02 99990		18,70000	0,00000	0,00000	
Иные закупки товаров, работ и услуг для обеспечения государственных (муниципальных) нужд	774	07	09	01 1 02 99990	240	18,70000	0,00000	0,00000	
Подпрограмма «Развитие дополнительного образования в Любытинском муниципальном районе» муниципальной программы Любытинского района «Развитие образования Любытинского муниципального района на 2014-2024 годы»	774	07	09	01 2 00 00000		87,90000	0,00000	0,00000	
Формирование целостной системы выявления, продвижения и поддержки одаренных детей, инициативной и талантливой молодежи	774	07	09	01 2 02 00000		87,90000	0,00000	0,00000	
Реализация мероприятий подпрограммы "Развитие дополнительного образования в Любытинском муниципальном районе муниципальной программы Любытинского района "Развитие образования Любытинского муниципального района на 2014-2024 годы"	774	07	09	01 2 02 99990		87,90000	0,00000	0,00000	

Иные закупки товаров, работ и услуг для обеспечения государственных (муниципальных) нужд	774	07	09	01 2 02 99990	240	32,00000	0,00000	0,00000
Публичные нормативные выплаты гражданам не социального характера	774	07	09	01 2 02 99990	330	55,90000	0,00000	0,00000
Подпрограмма «Обеспечение реализации муниципальной программы «Развитие образования Любытинского муниципального района на 2014-2024 годы» муниципальной программы «Развитие образования Любытинского муниципального района на 2014-2024 годы»	774	07	09	01 5 00 00000		9 062,78385	8 023,70000	8 023,70000
Обеспечение выполнения муниципальных заданий	774	07	09	01 5 01 00000		6 486,80000	5 549,50000	5 549,50000
Обеспечение деятельности групп хозяйственного обслуживания и финансового, методического сопровождения	774	07	09	01 5 01 01350		5 315,20000	5 315,20000	5 315,20000
Субсидии автономным учреждениям	774	07	09	01 5 01 01350	620	5 315,20000	5 315,20000	5 315,20000
Субсидии на софинансирование расходов муниципальных учреждений по приобретению коммунальных услуг	774	07	09	01 5 01 72300		937,30000	0,00000	0,00000
Субсидии автономным учреждениям	774	07	09	01 5 01 72300	620	937,30000	0,00000	0,00000
Софинансирование субсидии по приобретению коммунальных услуг муниципальными учреждениями	774	07	09	01 5 01 S2300		234,30000	234,30000	234,30000
Субсидии автономным учреждениям	774	07	09	01 5 01 S2300	620	234,30000	234,30000	234,30000
Обеспечение условий для выполнения государственных полномочий	774	07	09	01 5 02 00000		74,50000	74,50000	74,50000
Осуществление отдельных государственных полномочий по оказанию мер социальной поддержки обучающимся (обучавшимся до дня выпуска) муниципальных образовательных организаций	774	07	09	01 5 02 70060		74,50000	74,50000	74,50000
Расходы на выплаты персоналу государственных (муниципальных) органов	774	07	09	01 5 02 70060	120	72,80000	72,80000	72,80000
Иные закупки товаров, работ и услуг для обеспечения государственных (муниципальных) нужд	774	07	09	01 5 02 70060	240	1,70000	1,70000	1,70000
Обеспечение деятельности комитета	774	07	09	01 5 03 00000		2 501,48385	2 399,70000	2 399,70000
Расходы на обеспечение функций муниципальных органов	774	07	09	01 5 03 01000		1 995,48385	1 893,70000	1 893,70000
Расходы на выплаты персоналу государственных (муниципальных) органов	774	07	09	01 5 03 01000	120	1 912,68385	1 810,90000	1 810,90000
Иные закупки товаров, работ и услуг для обеспечения государственных (муниципальных) нужд	774	07	09	01 5 03 01000	240	82,80000	82,80000	82,80000
Возмещение затрат по содержанию штатных единиц, осуществляющих переданные отдельные государственные полномочия области	774	07	09	01 5 03 70280		506,00000	506,00000	506,00000
Расходы на выплаты персоналу государственных (муниципальных) органов	774	07	09	01 5 03 70280	120	496,50000	496,50000	496,50000
Иные закупки товаров, работ и услуг для обеспечения государственных	774	07	09	01 5 03 70280	240	9,50000	9,50000	9,50000

(муниципальных) нужд								
Социальная политика	774	10				12 347,30000	12 347,30000	12 347,30000
Охрана семьи и детства	774	10	04			12 347,30000	12 347,30000	12 347,30000
Муниципальная программа Любытинского муниципального района "Развитие образования Любытинского муниципального района на 2014-2024 годы"	774	10	04	01 0 00 00000		12 347,30000	12 347,30000	12 347,30000
Подпрограмма «Социальная адаптация детей-сирот и детей, оставшихся без попечения родителей, а также лиц из числа детей-сирот и детей, оставшихся без попечения родителей» муниципальной программы Любытинского муниципального района «Развитие образования Любытинского муниципального района на 2014-2024 годы»	774	10	04	01 4 00 00000		40,00000	40,00000	40,00000
Ресурсное и материально-техническое обеспечение процесса социализации детей-сирот, а также лиц из числа детей-сирот	774	10	04	01 4 02 00000		40,00000	40,00000	40,00000
Единовременная выплата лицам из числа детей-сирот и детей, оставшихся без попечения родителей, на текущий ремонт находящихся в их собственности жилых помещений, расположенных на территории Новгородской области	774	10	04	01 4 02 70600		40,00000	40,00000	40,00000
Публичные нормативные социальные выплаты гражданам	774	10	04	01 4 02 70600	310	40,00000	40,00000	40,00000
Подпрограмма «Обеспечение реализации муниципальной программы «Развитие образования Любытинского муниципального района на 2014-2024 годы» муниципальной программы «Развитие образования Любытинского муниципального района на 2014-2024 годы»	774	10	04	01 5 00 00000		12 307,30000	12 307,30000	12 307,30000
Обеспечение условий для выполнения государственных полномочий	774	10	04	01 5 02 00000		12 307,30000	12 307,30000	12 307,30000
Компенсация родительской платы родителям (законным представителям) детей, посещающих образовательные организации, реализующие образовательную программу дошкольного образования	774	10	04	01 5 02 70010		451,50000	451,50000	451,50000
Публичные нормативные социальные выплаты гражданам	774	10	04	01 5 02 70010	310	451,50000	451,50000	451,50000
Осуществление отдельных государственных полномочий по оказанию мер социальной поддержки обучающимся (обучавшимся до дня выпуска) муниципальных образовательных организаций	774	10	04	01 5 02 70060		101,90000	101,90000	101,90000
Публичные нормативные социальные выплаты гражданам	774	10	04	01 5 02 70060	310	101,90000	101,90000	101,90000
Содержание ребенка в семье опекуна и приемной семье, а также вознаграждение, причитающееся приемному родителю	774	10	04	01 5 02 70130		11 753,90000	11 753,90000	11 753,90000

Публичные нормативные социальные выплаты гражданам	774	10	04	01 5 02 70130	310	6 679,90000	6 679,90000	6 679,90000
Социальные выплаты гражданам, кроме публичных нормативных социальных выплат	774	10	04	01 5 02 70130	320	5 074,00000	5 074,00000	5 074,00000
Комитет финансов Администрации Любытинского муниципального района	792					27 781,53850	26 186,25000	29 860,75000
Общегосударственные вопросы	792	01				5 075,63850	8 838,75000	12 545,35000
Функционирование Правительства Российской Федерации, высших исполнительных органов государственной власти субъектов Российской Федерации, местных администраций	792	01	04			207,25000	207,25000	207,25000
Муниципальная программа Любытинского муниципального района "Управление муниципальными финансами Любытинского муниципального района на 2014-2024 годы"	792	01	04	10 0 00 00000		207,25000	207,25000	207,25000
Подпрограмма "Финансовая поддержка муниципальных образований Любытинского района на 2014-2024 годы" муниципальной программы Любытинского муниципального района "Управление муниципальными финансами Любытинского муниципального района на 2014-2024 годы"	792	01	04	10 2 00 00000		207,25000	207,25000	207,25000
Предоставление прочих видов межбюджетных трансфертов бюджетам поселений Любытинского муниципального района	792	01	04	10 2 02 00000		207,25000	207,25000	207,25000
Возмещение затрат по содержанию штатных единиц, осуществляющих переданные отдельные государственные полномочия области	792	01	04	10 2 02 70280		206,75000	206,75000	206,75000
Субвенции	792	01	04	10 2 02 70280	530	206,75000	206,75000	206,75000
Осуществление отдельных государственных полномочий по определению перечня должностных лиц, уполномоченных составлять протоколы об административных правонарушениях в отношении граждан	792	01	04	10 2 02 70650		0,50000	0,50000	0,50000
Субвенции	792	01	04	10 2 02 70650	530	0,50000	0,50000	0,50000
Обеспечение деятельности финансовых, налоговых и таможенных органов и органов финансового (финансово-бюджетного) надзора	792	01	06			4 768,38850	4 499,20000	4 425,00000
Муниципальная программа Любытинского муниципального района "Управление муниципальными финансами Любытинского муниципального района на 2014-2024 годы"	792	01	06	10 0 00 00000		4 768,38850	4 499,20000	4 425,00000
Подпрограмма «Организация и обеспечение осуществления бюджетного процесса, управление муниципальным долгом Любытинского муниципального района на	792	01	06	10 1 00 00000		4 768,38850	4 499,20000	4 425,00000

2014-2024 годы» муниципальной программы Любытинского муниципального района "Управление муниципальными финансами Любытинского муниципального района на 2014-2024 годы"								
Обеспечение деятельности комитета	792	01	06	10 1 05 00000		4 768,38850	4 499,20000	4 425,00000
Расходы на обеспечение функций муниципальных органов	792	01	06	10 1 05 01000		4 763,18850	4 494,00000	4 419,80000
Расходы на выплаты персоналу государственных (муниципальных) органов	792	01	06	10 1 05 01000	120	4 542,18850	4 273,00000	4 273,00000
Иные закупки товаров, работ и услуг для обеспечения государственных (муниципальных) нужд	792	01	06	10 1 05 01000	240	221,00000	221,00000	146,80000
Возмещение затрат по содержанию штатных единиц, осуществляющих переданные отдельные государственные полномочия области	792	01	06	10 1 05 70280		5,20000	5,20000	5,20000
Расходы на выплаты персоналу государственных (муниципальных) органов	792	01	06	10 1 05 70280	120	5,20000	5,20000	5,20000
Резервные фонды	792	01	11			100,00000	314,80000	314,80000
Прочие расходы, не отнесенные к муниципальным программам Любытинского муниципального района	792	01	11	97 0 00 00000		100,00000	314,80000	314,80000
Резервные фонды местных администраций	792	01	11	97 9 00 21130		100,00000	314,80000	314,80000
Резервные средства	792	01	11	97 9 00 21130	870	100,00000	314,80000	314,80000
Другие общегосударственные вопросы	792	01	13			0,00000	3 817,50000	7 598,30000
Прочие расходы, не отнесенные к муниципальным программам Любытинского муниципального района	792	01	13	97 0 00 00000		0,00000	3 817,50000	7 598,30000
Условно утвержденные расходы	792	01	13	97 9 00 99990		0,00000	3 817,50000	7 598,30000
Резервные средства	792	01	13	97 9 00 99990	870	0,00000	3 817,50000	7 598,30000
Национальная оборона	792	02				475,60000	491,00000	507,70000
Мобилизационная и вневойсковая подготовка	792	02	03			475,60000	491,00000	507,70000
Муниципальная программа Любытинского муниципального района "Управление муниципальными финансами Любытинского муниципального района на 2014-2024 годы"	792	02	03	10 0 00 00000		475,60000	491,00000	507,70000
Подпрограмма "Финансовая поддержка муниципальных образований Любытинского района на 2014-2024 годы" муниципальной программы Любытинского муниципального района "Управление муниципальными финансами Любытинского муниципального района на 2014-2024 годы"	792	02	03	10 2 00 00000		475,60000	491,00000	507,70000
Предоставление прочих видов межбюджетных трансфертов бюджетам поселений Любытинского муниципального района	792	02	03	10 2 02 00000		475,60000	491,00000	507,70000
Осуществление первичного воинского учета органами местного самоуправления поселений	792	02	03	10 2 02 51180		475,60000	491,00000	507,70000
Субвенции	792	02	03	10 2 02 51180	530	475,60000	491,00000	507,70000

Жилищно-коммунальное хозяйство	792	05				100,60000	0,00000	0,00000
Жилищное хозяйство	792	05	01			100,60000	0,00000	0,00000
Муниципальная программа Любытинского муниципального района «Улучшение жилищных условий граждан и повышение качества жилищно-коммунальных услуг в Любытинском муниципальном районе на 2017-2022 годы» и на период до 2028 года»	792	05	01	04 0 00 00000		100,60000	0,00000	0,00000
Подпрограмма "Ремонт и содержание муниципальных жилых помещений в Любытинском муниципальном районе в 2017-2022 годах и на период до 2028 года» муниципальной программы Любытинского муниципального района «Улучшение жилищных условий граждан и повышение качества жилищно-коммунальных услуг в Любытинском муниципальном районе на 2017-2022 годы» и на период до 2028 года»	792	05	01	04 2 00 00000		100,60000	0,00000	0,00000
Участие в региональной программе по капитальному ремонту общего имущества в многоквартирных домах	792	05	01	04 2 02 00000		100,60000	0,00000	0,00000
Расходы на обеспечение мероприятий по капитальному ремонту жилищного фонда	792	05	01	04 2 02 99970		100,60000	0,00000	0,00000
Иные межбюджетные трансферты	792	05	01	04 2 02 99970	540	100,60000	0,00000	0,00000
Образование	792	07				5,10000	0,00000	0,00000
Другие вопросы в области образования	792	07	09			5,10000	0,00000	0,00000
Муниципальная программа Любытинского муниципального района "Управление муниципальными финансами Любытинского муниципального района на 2014-2024 годы"	792	07	09	10 0 00 00000		5,10000	0,00000	0,00000
Подпрограмма "Повышение эффективности бюджетных расходов Любытинского муниципального района на 2014-2024 годы" муниципальной программы Любытинского муниципального района "Управление муниципальными финансами Любытинского муниципального района на 2014-2024 годы"	792	07	09	10 3 00 00000		5,10000	0,00000	0,00000
Проведение профессиональной подготовки, переподготовки и повышение квалификации муниципальных служащих Любытинского муниципального района в сфере повышения эффективности бюджетных расходов	792	07	09	10 3 05 00000		5,10000	0,00000	0,00000
Повышение уровня профессиональной подготовки муниципальных служащих и лиц, замещающих муниципальные должности в органах местного самоуправления	792	07	09	10 3 05 21110		5,10000	0,00000	0,00000
Иные закупки товаров, работ	792	07	09	10 3 05 21110	240	5,10000	0,00000	0,00000

и услуг для обеспечения государственных (муниципальных) нужд								
Обслуживание государственного и муниципального долга	792	13				27,00000	61,90000	119,20000
Обслуживание государственного внутреннего и муниципального долга	792	13	01			27,00000	61,90000	119,20000
Муниципальная программа Любытинского муниципального района "Управление муниципальными финансами Любытинского муниципального района на 2014-2024 годы"	792	13	01	10 0 00 00000		27,00000	61,90000	119,20000
Подпрограмма «Организация и обеспечение осуществления бюджетного процесса, управление муниципальным долгом Любытинского муниципального района на 2014-2024 годы» муниципальной программы Любытинского муниципального района "Управление муниципальными финансами Любытинского муниципального района на 2014-2024 годы"	792	13	01	10 1 00 00000		27,00000	61,90000	119,20000
Обеспечение исполнения долговых обязательств Любытинского муниципального района	792	13	01	10 1 01 00000		27,00000	61,90000	119,20000
Обслуживание внутреннего муниципального долга	792	13	01	10 1 01 21120		27,00000	61,90000	119,20000
Обслуживание муниципального долга	792	13	01	10 1 01 21120	730	27,00000	61,90000	119,20000
Межбюджетные трансферты общего характера бюджетам бюджетной системы Российской Федерации	792	14				22 097,60000	16 794,60000	16 688,50000
Дотации на выравнивание бюджетной обеспеченности субъектов Российской Федерации и муниципальных образований	792	14	01			22 097,60000	16 794,60000	16 688,50000
Муниципальная программа Любытинского муниципального района "Управление муниципальными финансами Любытинского муниципального района на 2014-2024 годы"	792	14	01	10 0 00 00000		22 097,60000	16 794,60000	16 688,50000
Подпрограмма "Финансовая поддержка муниципальных образований Любытинского района на 2014-2024 годы" муниципальной программы Любытинского муниципального района "Управление муниципальными финансами Любытинского муниципального района на 2014-2024 годы"	792	14	01	10 2 00 00000		22 097,60000	16 794,60000	16 688,50000
Выравнивание уровня бюджетной обеспеченности поселений	792	14	01	10 2 01 00000		22 097,60000	16 794,60000	16 688,50000
Выравнивание бюджетной обеспеченности поселений	792	14	01	10 2 01 70100		22 097,60000	16 794,60000	16 688,50000
Дотации	792	14	01	10 2 01 70100	510	22 097,60000	16 794,60000	16 688,50000
Всего расходов						342 673,41065	255 918,59879	257 840,91086

**Распределение бюджетных ассигнований по разделам и подразделам, целевым статьям и видам расходов классификации
расходов бюджета на 2022 год и на плановый период 2023 и 2024 годов**

Сумма (тыс. рублей)

Наименование	Рз	ПР	ЦСР	ВР	2022 год	2023 год	2024 год
Общегосударственные вопросы	01				43 311,78677	37 622,06334	36 483,82931
Функционирование высшего должностного лица субъекта Российской Федерации и муниципального образования	01	02			1 647,66000	1 279,60000	941,30000
Расходы на обеспечение деятельности высшего должностного лица муниципального образования, не отнесенные к муниципальным программам Любытинского муниципального района	01	02	91 0 00 00000		1 647,66000	1 279,60000	941,30000
Глава муниципального образования	01	02	91 1 00 01000		1 647,66000	1 279,60000	941,30000
Расходы на выплаты персоналу государственных (муниципальных) органов	01	02	91 1 00 01000	120	1 647,66000	1 279,60000	941,30000
Функционирование законодательных (представительных) органов государственной власти и представительных органов муниципальных образований	01	03			25,00000	55,00000	55,00000
Дума Любытинского муниципального района	01	03	93 0 00 00000		25,00000	55,00000	55,00000
Расходы на обеспечение функций Думы муниципального района	01	03	93 1 00 01000		25,00000	55,00000	55,00000
Иные закупки товаров, работ и услуг для обеспечения государственных (муниципальных) нужд	01	03	93 1 00 01000	240	25,00000	55,00000	55,00000
Функционирование Правительства Российской Федерации, высших исполнительных органов государственной власти субъектов Российской Федерации, местных администраций	01	04			24 619,43327	20 835,37534	16 329,04131
Муниципальная программа Любытинского муниципального района «Совершенствование системы муниципального управления и поддержки развития территориального общественного самоуправления на 2017-2028 годы»	01	04	09 0 00 00000		24 412,18327	20 628,12534	16 121,79131
Подпрограмма "Развитие муниципальной службы в Любытинском муниципальном районе" муниципальной программы Любытинского муниципального района «Совершенствование системы муниципального управления и поддержки развития территориального общественного самоуправления на 2017-2028 годы»	01	04	09 1 00 00000		52,00000	0,00000	0,00000
Создание условий для выявления ограничений, препятствующих прохождению муниципальной службы	01	04	09 1 04 00000		52,00000	0,00000	0,00000
Расходы на обеспечение функций муниципальных органов	01	04	09 1 04 01000		52,00000	0,00000	0,00000
Иные закупки товаров, работ и услуг для обеспечения государственных (муниципальных) нужд	01	04	09 1 04 01000	240	52,00000	0,00000	0,00000
Подпрограмма "Обеспечение муниципального управления в Любытинском муниципальном районе" муниципальной программы Любытинского муниципального района «Совершенствование системы	01	04	09 5 00 00000		24 360,18327	20 628,12534	16 121,79131

муниципального управления и поддержки развития территориального общественного самоуправления на 2017-2028 годы»							
Обеспечение исполнения муниципальными служащими и служащими Администрации Любытинского муниципального района возложенных полномочий	01	04	09 5 01 00000		24 360,18327	20 628,12534	16 121,79131
Расходы на обеспечение функций муниципальных органов	01	04	09 5 01 01000		22 580,33327	18 882,97534	14 355,14131
Расходы на выплаты персоналу государственных (муниципальных) органов	01	04	09 5 01 01000	120	21 524,23327	18 067,80000	13 523,60000
Иные закупки товаров, работ и услуг для обеспечения государственных (муниципальных) нужд	01	04	09 5 01 01000	240	1 056,10000	815,17534	831,54131
Осуществление переданных органам государственной власти субъектов Российской Федерации в соответствии с пунктом 1 статьи 4 Федерального закона «Об актах гражданского состояния» полномочий Российской Федерации на государственную регистрацию актов гражданского состояния	01	04	09 5 01 59300		590,50000	555,80000	577,30000
Расходы на выплаты персоналу государственных (муниципальных) органов	01	04	09 5 01 59300	120	515,90000	507,30000	507,30000
Иные закупки товаров, работ и услуг для обеспечения государственных (муниципальных) нужд	01	04	09 5 01 59300	240	74,60000	48,50000	70,00000
Возмещение затрат по содержанию штатных единиц, осуществляющих переданные отдельные государственные полномочия области	01	04	09 5 01 70280		1 187,85000	1 187,85000	1 187,85000
Расходы на выплаты персоналу государственных (муниципальных) органов	01	04	09 5 01 70280	120	1 154,25000	1 154,25000	1 154,25000
Иные закупки товаров, работ и услуг для обеспечения государственных (муниципальных) нужд	01	04	09 5 01 70280	240	33,60000	33,60000	33,60000
Осуществление отдельных государственных полномочий по определению перечня должностных лиц, уполномоченных составлять протоколы об административных правонарушениях, предусмотренных соответствующими статьями областного закона "Об административных правонарушениях"	01	04	09 5 01 70650		1,50000	1,50000	1,50000
Иные закупки товаров, работ и услуг для обеспечения государственных (муниципальных) нужд	01	04	09 5 01 70650	240	1,50000	1,50000	1,50000
Муниципальная программа Любытинского муниципального района "Управление муниципальными финансами Любытинского муниципального района на 2014-2024 годы"	01	04	10 0 00 00000		207,25000	207,25000	207,25000
Подпрограмма "Финансовая поддержка муниципальных образований Любытинского района на 2014-2024 годы" муниципальной программы Любытинского муниципального района "Управление муниципальными финансами Любытинского муниципального района на 2014-2024 годы"	01	04	10 2 00 00000		207,25000	207,25000	207,25000
Предоставление прочих видов межбюджетных трансфертов бюджетам поселений Любытинского муниципального района	01	04	10 2 02 00000		207,25000	207,25000	207,25000

Возмещение затрат по содержанию штатных единиц, осуществляющих переданные отдельные государственные полномочия области	01	04	10 2 02 70280		206,75000	206,75000	206,75000
Субвенции	01	04	10 2 02 70280	530	206,75000	206,75000	206,75000
Осуществление отдельных государственных полномочий по определению перечня должностных лиц, уполномоченных составлять протоколы об административных правонарушениях в отношении граждан	01	04	10 2 02 70650		0,50000	0,50000	0,50000
Субвенции	01	04	10 2 02 70650	530	0,50000	0,50000	0,50000
Судебная система	01	05			71,10000	2,00000	1,80000
Прочие расходы, не отнесенные к муниципальным программам Любытинского муниципального района	01	05	97 0 00 00000		71,10000	2,00000	1,80000
Составление (изменение) списков кандидатов в присяжные заседатели федеральных судов общей юрисдикции в Российской Федерации	01	05	97 4 00 51200		71,10000	2,00000	1,80000
Иные закупки товаров, работ и услуг для обеспечения государственных (муниципальных) нужд	01	05	97 4 00 51200	240	71,10000	2,00000	1,80000
Обеспечение деятельности финансовых, налоговых и таможенных органов и органов финансового (финансово-бюджетного) надзора	01	06			5 926,58850	5 462,40000	5 388,20000
Муниципальная программа Любытинского муниципального района "Управление муниципальными финансами Любытинского муниципального района на 2014-2024 годы"	01	06	10 0 00 00000		4 768,38850	4 499,20000	4 425,00000
Подпрограмма «Организация и обеспечение осуществления бюджетного процесса, управление муниципальным долгом Любытинского муниципального района на 2014-2024 годы» муниципальной программы Любытинского муниципального района "Управление муниципальными финансами Любытинского муниципального района на 2014-2024 годы"	01	06	10 1 00 00000		4 768,38850	4 499,20000	4 425,00000
Обеспечение деятельности комитета	01	06	10 1 05 00000		4 768,38850	4 499,20000	4 425,00000
Расходы на обеспечение функций муниципальных органов	01	06	10 1 05 01000		4 763,18850	4 494,00000	4 419,80000
Расходы на выплаты персоналу государственных (муниципальных) органов	01	06	10 1 05 01000	120	4 542,18850	4 273,00000	4 273,00000
Иные закупки товаров, работ и услуг для обеспечения государственных (муниципальных) нужд	01	06	10 1 05 01000	240	221,00000	221,00000	146,80000
Возмещение затрат по содержанию штатных единиц, осуществляющих переданные отдельные государственные полномочия области	01	06	10 1 05 70280		5,20000	5,20000	5,20000
Расходы на выплаты персоналу государственных (муниципальных) органов	01	06	10 1 05 70280	120	5,20000	5,20000	5,20000
Переданные полномочия из бюджетов сельских поселений в бюджет муниципального района	01	06	84 0 00 00000		224,00000	0,00000	0,00000
Переданные полномочия из бюджета Любытинского сельского поселения в бюджет муниципального района по решению вопросов местного значения в соответствии с заключенными соглашениями в части расходов на обеспечение деятельности органов финансового (финансово-бюджетного) надзора	01	06	84 1 00 88020		112,00000	0,00000	0,00000

Расходы на выплаты персоналу государственных (муниципальных) органов	01	06	84 1 00 88020	120	102,90000	0,00000	0,00000
Иные закупки товаров, работ и услуг для обеспечения государственных (муниципальных) нужд	01	06	84 1 00 88020	240	9,10000	0,00000	0,00000
Переданные полномочия из бюджета Неболчского сельского поселения в бюджет муниципального района по решению вопросов местного значения в соответствии с заключенными соглашениями в части расходов на обеспечение деятельности органов финансового (финансово-бюджетного) надзора	01	06	84 2 00 63230		112,00000	0,00000	0,00000
Расходы на выплаты персоналу государственных (муниципальных) органов	01	06	84 2 00 63230	120	102,90000	0,00000	0,00000
Иные закупки товаров, работ и услуг для обеспечения государственных (муниципальных) нужд	01	06	84 2 00 63230	240	9,10000	0,00000	0,00000
Контрольно-счетная палата Любытинского муниципального района	01	06	94 0 00 00000		934,20000	963,20000	963,20000
Председатель Контрольно-счетной палаты муниципального района	01	06	94 1 00 01000		557,00000	546,30000	546,30000
Расходы на выплаты персоналу государственных (муниципальных) органов	01	06	94 1 00 01000	120	557,00000	546,30000	546,30000
Расходы на обеспечение функций Контрольно-счетной палаты Любытинского муниципального района	01	06	94 2 00 01000		25,00000	25,00000	25,00000
Иные закупки товаров, работ и услуг для обеспечения государственных (муниципальных) нужд	01	06	94 2 00 01000	240	25,00000	25,00000	25,00000
Аудитор Контрольно-счетной палаты Любытинского муниципального района	01	06	94 3 00 01000		352,20000	391,90000	391,90000
Расходы на выплаты персоналу государственных (муниципальных) органов	01	06	94 3 00 01000	120	352,20000	391,90000	391,90000
Резервные фонды	01	11			100,00000	314,80000	314,80000
Прочие расходы, не отнесенные к муниципальным программам Любытинского муниципального района	01	11	97 0 00 00000		100,00000	314,80000	314,80000
Резервные фонды местных администраций	01	11	97 9 00 21130		100,00000	314,80000	314,80000
Резервные средства	01	11	97 9 00 21130	870	100,00000	314,80000	314,80000
Другие общегосударственные вопросы	01	13			10 922,00500	9 672,88800	13 453,68800
Муниципальная программа Любытинского муниципального района «Совершенствование системы муниципального управления и поддержки развития территориального общественного самоуправления на 2017-2028 годы»	01	13	09 0 00 00000		7 477,20000	5 008,30000	5 008,30000
Подпрограмма "Поддержка территориального общественного самоуправления в Любытинском муниципальном районе" муниципальной программы Любытинского муниципального района «Совершенствование системы муниципального управления и поддержки развития территориального общественного самоуправления на 2017-2028 годы»	01	13	09 3 00 00000		40,00000	40,00000	40,00000
Поддержка и популяризация деятельности территориального общественного самоуправления	01	13	09 3 03 00000		40,00000	40,00000	40,00000
Реализация мероприятий подпрограммы "Поддержка территориального общественного самоуправления в Любытинском"	01	13	09 3 03 99990		40,00000	40,00000	40,00000

муниципальном районе" муниципальной программы Любытинского муниципального района «Совершенствование системы муниципального управления и поддержки развития территориального общественного самоуправления на 2017-2028 годы»							
Иные закупки товаров, работ и услуг для обеспечения государственных (муниципальных) нужд	01	13	09 3 03 99990	240	5,00000	5,00000	5,00000
Иные выплаты населению	01	13	09 3 03 99990	360	35,00000	35,00000	35,00000
Подпрограмма "Обеспечение муниципального управления в Любытинском муниципальном районе " муниципальной программы Любытинского муниципального района «Совершенствование системы муниципального управления и поддержки развития территориального общественного самоуправления на 2017-2028 годы»	01	13	09 5 00 00000		7 437,20000	4 968,30000	4 968,30000
Обеспечение исполнения муниципальными служащими и служащими Администрации Любытинского муниципального района возложенных полномочий	01	13	09 5 01 00000		7 437,20000	4 968,30000	4 968,30000
Содержание учреждений по обеспечению хозяйственного обслуживания	01	13	09 5 01 01110		5 337,70000	4 557,00000	4 557,00000
Субсидии бюджетным учреждениям	01	13	09 5 01 01110	610	5 337,70000	4 557,00000	4 557,00000
Иные межбюджетные трансферты муниципальным районам на частичную компенсацию дополнительных расходов на повышение оплаты труда работников бюджетной сферы	01	13	09 5 01 71410		43,10000	0,00000	0,00000
Субсидии бюджетным учреждениям	01	13	09 5 01 71410	610	43,10000	0,00000	0,00000
Субсидии на финансирование расходов муниципальных учреждений по приобретению коммунальных услуг	01	13	09 5 01 72300		1 645,10000	0,00000	0,00000
Иные закупки товаров, работ и услуг для обеспечения государственных (муниципальных) нужд	01	13	09 5 01 72300	240	185,00000	0,00000	0,00000
Субсидии бюджетным учреждениям	01	13	09 5 01 72300	610	1 460,10000	0,00000	0,00000
Софинансирование субсидии по приобретению коммунальных услуг муниципальными учреждениями	01	13	09 5 01 S2300		411,30000	411,30000	411,30000
Иные закупки товаров, работ и услуг для обеспечения государственных (муниципальных) нужд	01	13	09 5 01 S2300	240	46,20000	46,20000	46,20000
Субсидии бюджетным учреждениям	01	13	09 5 01 S2300	610	365,10000	365,10000	365,10000
Муниципальная программа Любытинского муниципального района "Развитие информационного общества в Любытинском муниципальном районе на 2017-2024 годы"	01	13	13 0 00 00000		848,25000	301,00000	301,00000
Расширение телекоммуникационной инфраструктуры ОМСУ	01	13	13 0 01 00000		168,50000	96,00000	96,00000
Реализация мероприятий программы Любытинского муниципального района "Развитие информационного общества в Любытинском муниципальном районе на 2017-2024 годы"	01	13	13 0 01 99990		168,50000	96,00000	96,00000
Иные закупки товаров, работ и услуг для обеспечения государственных (муниципальных) нужд	01	13	13 0 01 99990	240	168,50000	96,00000	96,00000
Поддержка в актуальном состоянии официальных сайтов ОМСУ	01	13	13 0 03 00000		5,00000	0,00000	0,00000

Реализация мероприятий программы Любытинского муниципального района "Развитие информационного общества в Любытинском муниципальном районе на 2017-2024 годы"	01	13	13 0 03 99990			5,00000	0,00000	0,00000
Иные закупки товаров, работ и услуг для обеспечения государственных (муниципальных) нужд	01	13	13 0 03 99990	240		5,00000	0,00000	0,00000
Создание условий для защиты информации, а также обеспечение целостности, достоверности и конфиденциальности информации	01	13	13 0 04 00000			164,75000	45,00000	45,00000
Реализация мероприятий программы Любытинского муниципального района "Развитие информационного общества в Любытинском муниципальном районе на 2017-2024 годы"	01	13	13 0 04 99990			164,75000	45,00000	45,00000
Иные закупки товаров, работ и услуг для обеспечения государственных (муниципальных) нужд	01	13	13 0 04 99990	240		164,75000	45,00000	45,00000
Обеспечение работников ОМСУ современным компьютерным оборудованием и копировальной техникой	01	13	13 0 06 00000			510,00000	160,00000	160,00000
Реализация мероприятий программы Любытинского муниципального района "Развитие информационного общества в Любытинском муниципальном районе на 2017-2024 годы"	01	13	13 0 06 99990			510,00000	160,00000	160,00000
Иные закупки товаров, работ и услуг для обеспечения государственных (муниципальных) нужд	01	13	13 0 06 99990	240		510,00000	160,00000	160,00000
Муниципальная программа Любытинского муниципального района "Управление муниципальным имуществом Любытинского муниципального района на 2018-2023 годы и на период до 2026 года"	01	13	15 0 00 00000			1 490,00000	88,50000	88,50000
Обеспечение эффективного использования муниципального имущества	01	13	15 0 01 00000			1 490,00000	88,50000	88,50000
Мероприятия по регистрации, перерегистрации, страхованию, прохождению технического осмотра транспортных средств и уплата налогов	01	13	15 0 01 21250			90,00000	88,50000	88,50000
Уплата налогов, сборов и иных платежей	01	13	15 0 01 21250	850		90,00000	88,50000	88,50000
Мероприятия по ремонту муниципального имущества	01	13	15 0 01 21340			1 400,00000	0,00000	0,00000
Иные закупки товаров, работ и услуг для обеспечения государственных (муниципальных) нужд	01	13	15 0 01 21340	240		1 400,00000	0,00000	0,00000
Взносы в Ассоциацию "Совет муниципальных образований"	01	13	96 0 00 00000			204,58800	204,58800	204,58800
Членские взносы в ассоциацию поселений	01	13	96 1 00 82210			204,58800	204,58800	204,58800
Уплата налогов, сборов и иных платежей	01	13	96 1 00 82210	850		204,58800	204,58800	204,58800
Прочие расходы, не отнесенные к муниципальным программам Любытинского муниципального района	01	13	97 0 00 00000			901,96700	4 070,50000	7 851,30000
Почетный гражданин Любытинского района	01	13	97 1 00 82230			49,00000	49,00000	49,00000
Иные выплаты населению	01	13	97 1 00 82230	360		49,00000	49,00000	49,00000
Прочие расходы на выполнение функций органов местного самоуправления	01	13	97 1 00 83220			204,00000	204,00000	204,00000
Иные закупки товаров, работ и услуг для обеспечения государственных (муниципальных) нужд	01	13	97 1 00 83220	240		204,00000	204,00000	204,00000
Расходы на обеспечение выполнения решения суда	01	13	97 2 00 99990			648,96700	0,00000	0,00000

Иные закупки товаров, работ и услуг для обеспечения государственных (муниципальных) нужд	01	13	97 2 00 99990	240	598,96700	0,00000	0,00000
Уплата налогов, сборов и иных платежей	01	13	97 2 00 99990	850	50,00000	0,00000	0,00000
Условно утвержденные расходы	01	13	97 9 00 99990		0,00000	3 817,50000	7 598,30000
Резервные средства	01	13	97 9 00 99990	870	0,00000	3 817,50000	7 598,30000
Национальная оборона	02				475,60000	491,00000	507,70000
Мобилизационная и вневойсковая подготовка	02	03			475,60000	491,00000	507,70000
Муниципальная программа Любытинского муниципального района "Управление муниципальными финансами Любытинского муниципального района на 2014-2024 годы"	02	03	10 0 00 00000		475,60000	491,00000	507,70000
Подпрограмма "Финансовая поддержка муниципальных образований Любытинского района на 2014-2024 годы" муниципальной программы Любытинского муниципального района "Управление муниципальными финансами Любытинского муниципального района на 2014-2024 годы"	02	03	10 2 00 00000		475,60000	491,00000	507,70000
Предоставление прочих видов межбюджетных трансфертов бюджетам поселений Любытинского муниципального района	02	03	10 2 02 00000		475,60000	491,00000	507,70000
Осуществление первичного воинского учета органами местного самоуправления поселений	02	03	10 2 02 51180		475,60000	491,00000	507,70000
Субвенции	02	03	10 2 02 51180	530	475,60000	491,00000	507,70000
Национальная безопасность и правоохранительная деятельность	03				1 858,23000	1 818,80000	1 818,80000
Защита населения и территории от чрезвычайных ситуаций природного и техногенного характера, пожарная безопасность	03	10			1 858,23000	1 809,80000	1 809,80000
Муниципальная программа Любытинского муниципального района "Управление муниципальным имуществом Любытинского муниципального района на 2018-2023 годы и на период до 2026 года"	03	10	15 0 00 00000		48,43000	0,00000	0,00000
Обеспечение эффективного использования муниципального имущества	03	10	15 0 01 00000		48,43000	0,00000	0,00000
Приобретение муниципального имущества	03	10	15 0 01 21260		48,43000	0,00000	0,00000
Иные закупки товаров, работ и услуг для обеспечения государственных (муниципальных) нужд	03	10	15 0 01 21260	240	48,43000	0,00000	0,00000
Расходы на обеспечение деятельности учреждений, не отнесенные к муниципальным программам Любытинского муниципального района	03	10	98 0 00 00000		1 809,80000	1 809,80000	1 809,80000
Обеспечение деятельности учреждений, функционирующих в сфере защиты населения от чрезвычайных ситуаций и пожарной безопасности	03	10	98 1 00 01120		1 809,80000	1 809,80000	1 809,80000
Субсидии бюджетным учреждениям	03	10	98 1 00 01120	610	1 809,80000	1 809,80000	1 809,80000
Другие вопросы в области национальной безопасности и правоохранительной деятельности	03	14			0,00000	9,00000	9,00000
Муниципальная программа Любытинского муниципального района «Совершенствование системы муниципального управления и поддержки развития территориального общественного самоуправления на 2017-2028 годы	03	14	09 0 00 00000		0,00000	9,00000	9,00000

Подпрограмма "Противодействие коррупции в Любытинском муниципальном районе" муниципальной программы Любытинского муниципального района «Совершенствование системы муниципального управления и поддержки развития территориального общественного самоуправления на 2017-2028 годы»	03	14	09 4 00 00000		0,00000	9,00000	9,00000
Формирование в обществе нетерпимости к коррупционному поведению, создание условий для обеспечения участия общества в противодействии коррупции, обеспечение доступа граждан к информации о деятельности органов местного самоуправления Любытинского муниципального района (ОМСУ)	03	14	09 4 01 00000		0,00000	4,00000	4,00000
Реализация мероприятий подпрограммы "Противодействие коррупции в Любытинском муниципальном районе" муниципальной программы Любытинского муниципального района «Совершенствование системы муниципального управления и поддержки развития территориального общественного самоуправления на 2017-2028 годы»	03	14	09 4 01 99990		0,00000	4,00000	4,00000
Иные закупки товаров, работ и услуг для обеспечения государственных (муниципальных) нужд	03	14	09 4 01 99990	240	0,00000	4,00000	4,00000
Формирование антикоррупционного мировоззрения, повышения уровня правосознания и правовой культуры, а также подготовка и переподготовка специалистов соответствующей квалификации	03	14	09 4 03 00000		0,00000	4,00000	4,00000
Реализация мероприятий подпрограммы "Противодействие коррупции в Любытинском муниципальном районе" муниципальной программы Любытинского муниципального района «Совершенствование системы муниципального управления и поддержки развития территориального общественного самоуправления на 2017-2028 годы»	03	14	09 4 03 99990		0,00000	4,00000	4,00000
Иные закупки товаров, работ и услуг для обеспечения государственных (муниципальных) нужд	03	14	09 4 03 99990	240	0,00000	4,00000	4,00000
Обеспечение антикоррупционного мониторинга	03	14	09 4 08 00000		0,00000	1,00000	1,00000
Реализация мероприятий подпрограммы "Противодействие коррупции в Любытинском муниципальном районе" муниципальной программы Любытинского муниципального района «Совершенствование системы муниципального управления и поддержки развития территориального общественного самоуправления на 2017-2028 годы»	03	14	09 4 08 99990		0,00000	1,00000	1,00000
Иные закупки товаров, работ и услуг для обеспечения государственных (муниципальных) нужд	03	14	09 4 08 99990	240	0,00000	1,00000	1,00000
Национальная экономика	04				29 776,40000	27 687,50000	28 055,10000
Сельское хозяйство и рыболовство	04	05			58,90000	58,90000	58,90000
Муниципальная программа Любытинского муниципального района "Развитие сельского	04	05	05 0 00 00000		15,00000	15,00000	15,00000

хозяйства в Любытинском муниципальном районе на 2020-2025 годы"								
Подпрограмма "Обеспечение общих условий функционирования отраслей сельского хозяйства" муниципальной программы Любытинского муниципального района "Развитие сельского хозяйства в Любытинском муниципальном районе на 2020-2025 годы"	04	05	05 4 00 00000		15,00000	15,00000	15,00000	
Повышение кадрового потенциала в сельском хозяйстве	04	05	05 4 01 00000		15,00000	15,00000	15,00000	
Реализация мероприятий подпрограммы "Обеспечение общих условий функционирования отраслей сельского хозяйства" муниципальной программы Любытинского муниципального района "Развитие сельского хозяйства в Любытинском муниципальном районе на 2020-2025 годы"	04	05	05 4 01 99990		15,00000	15,00000	15,00000	
Иные закупки товаров, работ и услуг для обеспечения государственных (муниципальных) нужд	04	05	05 4 01 99990	240	15,00000	15,00000	15,00000	
Прочие расходы, не отнесенные к муниципальным программам Любытинского муниципального района	04	05	97 0 00 00000		43,90000	43,90000	43,90000	
Осуществление отдельных государственных полномочий по организации мероприятий при осуществлении деятельности по обращению с животными без владельцев	04	05	97 3 00 70720		43,90000	43,90000	43,90000	
Иные закупки товаров, работ и услуг для обеспечения государственных (муниципальных) нужд	04	05	97 3 00 70720	240	43,90000	43,90000	43,90000	
Транспорт	04	08			5 415,00000	5 415,00000	5 415,00000	
Прочие расходы, не отнесенные к муниципальным программам Любытинского муниципального района	04	08	97 0 00 00000		5 415,00000	5 415,00000	5 415,00000	
Оплата выполнения работ, связанных с осуществлением регулярных перевозок автомобильным транспортом по регулируемым тарифам	04	08	97 5 00 23110		5 415,00000	5 415,00000	5 415,00000	
Иные закупки товаров, работ и услуг для обеспечения государственных (муниципальных) нужд	04	08	97 5 00 23110	240	5 415,00000	5 415,00000	5 415,00000	
Дорожное хозяйство (дорожные фонды)	04	09			23 614,50000	21 672,40000	22 040,00000	
Муниципальная программа Любытинского муниципального района «Совершенствование и содержание дорожного хозяйства Любытинского муниципального района (за исключением автомобильных дорог федерального и областного значения) на 2014-2020 годы и на период до 2024 года»	04	09	08 0 00 00000		23 614,50000	21 672,40000	22 040,00000	
Подпрограмма "Совершенствование и содержание дорожного хозяйства Любытинского муниципального района (за исключением автомобильных дорог федерального и областного значения) на 2014-2020 годы и на период до 2024 года" муниципальной программы Любытинского муниципального района «Совершенствование и содержание дорожного хозяйства Любытинского муниципального района (за исключением	04	09	08 2 00 00000		23 614,50000	21 672,40000	22 040,00000	

автомобильных дорог федерального и областного значения) на 2014-2020 годы и на период до 2024 года»								
Содержание автомобильных дорог общего пользования, местного значения вне границ населенных пунктов, в границах муниципального района и искусственных сооружений на них	04	09	08 2 01 00000		15 020,00000	15 000,00000	15 000,00000	
Содержание автомобильных дорог общего пользования, местного значения вне границ населенных пунктов, в границах муниципального района и искусственных сооружений на них, за счет средств дорожного фонда муниципального района	04	09	08 2 01 83230		15 020,00000	15 000,00000	15 000,00000	
Иные закупки товаров, работ и услуг для обеспечения государственных (муниципальных) нужд	04	09	08 2 01 83230	240	15 020,00000	15 000,00000	15 000,00000	
Ремонт автомобильных дорог общего пользования, местного значения вне границ населенных пунктов, в границах муниципального района и искусственных сооружений на них	04	09	08 2 02 00000		8 594,50000	6 672,40000	7 040,00000	
Субсидии на формирование муниципальных дорожных фондов	04	09	08 2 02 71510		5 926,00000	3 950,00000	3 950,00000	
Иные закупки товаров, работ и услуг для обеспечения государственных (муниципальных) нужд	04	09	08 2 02 71510	240	5 926,00000	3 950,00000	3 950,00000	
Ремонт автомобильных дорог общего пользования, местного значения вне границ населенных пунктов, в границах муниципального района и искусственных сооружений на них, за счет средств дорожного фонда муниципального района	04	09	08 2 02 83240		2 356,60000	2 514,50000	2 882,10000	
Иные закупки товаров, работ и услуг для обеспечения государственных (муниципальных) нужд	04	09	08 2 02 83240	240	2 356,60000	2 514,50000	2 882,10000	
Софинансирование субсидии на формирование муниципальных дорожных фондов	04	09	08 2 02 S1510		311,90000	207,90000	207,90000	
Иные закупки товаров, работ и услуг для обеспечения государственных (муниципальных) нужд	04	09	08 2 02 S1510	240	311,90000	207,90000	207,90000	
Другие вопросы в области национальной экономики	04	12			688,00000	541,20000	541,20000	
Муниципальная программа Любытинского муниципального района "Развитие торговли в Любытинском муниципальном районе на 2017-2025 годы"	04	12						
Муниципальная программа Любытинского муниципального района "Развитие торговли в Любытинском муниципальном районе на 2017-2025 годы"	04	12	11 0 00 00000		15,00000	15,00000	15,00000	
Реализация государственной политики в области торговой деятельности в целях создания условий для наиболее полного удовлетворения спроса населения на потребительские товары соответствующего качества по доступным ценам в пределах территориальной доступности, обеспечения прав потребителей на приобретение качественных и безопасных товаров	04	12	11 0 01 00000		15,00000	15,00000	15,00000	
Реализация мероприятий муниципальной программы Любытинского муниципального района "Развитие торговли в Любытинском муниципальном районе на 2017-2025 годы"	04	12	11 0 01 99990		15,00000	15,00000	15,00000	
Иные выплаты населению	04	12	11 0 01 99990	360	15,00000	15,00000	15,00000	
Муниципальная программа Любытинского муниципального района "Развитие малого и среднего предпринимательства в Любытинском муниципальном	04	12	12 0 00 00000		173,00000	298,00000	298,00000	

районе на 2017-2025 годы"							
Финансовая поддержка субъектов малого и среднего предпринимательства в муниципальном районе	04	12	12 0 01 00000		173,00000	298,00000	298,00000
Реализация мероприятий муниципальной программы Любытинского муниципального района "Развитие малого и среднего предпринимательства в Любытинском муниципальном районе на 2017-2025 годы"	04	12	12 0 01 99990		173,00000	298,00000	298,00000
Субсидии юридическим лицам (кроме некоммерческих организаций), индивидуальным предпринимателям, физическим лицам-производителям товаров, работ, услуг	04	12	12 0 01 99990	810	173,00000	298,00000	298,00000
Муниципальная программа Любытинского муниципального района "Управление муниципальным имуществом Любытинского муниципального района на 2018-2023 годы и на период до 2026 года"	04	12	15 0 00 00000		20,00000	20,00000	20,00000
Обеспечение эффективного использования муниципального имущества	04	12	15 0 01 00000		20,00000	20,00000	20,00000
Формирование и оценка земельных участков, государственная собственность на которые не разграничена	04	12	15 0 01 21220		20,00000	20,00000	20,00000
Иные закупки товаров, работ и услуг для обеспечения государственных (муниципальных) нужд	04	12	15 0 01 21220	240	20,00000	20,00000	20,00000
Муниципальная программа Любытинского муниципального района «Градостроительная политика на территории Любытинского муницип-пального района на 2022-2027 годы»	04	12	16 0 00 00000		480,00000	208,20000	208,20000
Реализация полномочий в сфере территориального планирования, градостроительного зонирования для реализации социальных задач, инфраструктурных проектов, а также формирование эффективной системы управления земельными ресурсами	04	12	16 0 01 00000		9,98000	0,00000	0,00000
Внесение изменений в генеральный план и правила землепользования и застройки	04	12	16 0 01 21350		9,98000	0,00000	0,00000
Иные закупки товаров, работ и услуг для обеспечения государственных (муниципальных) нужд	04	12	16 0 01 21350	240	9,98000	0,00000	0,00000
Описание границ населенных пунктов Любытинского муниципального района в координатах характерных точек, внесение сведений о границах в ЕГРН	04	12	16 0 02 00000		80,00000	58,20000	58,20000
Описание границ населенных пунктов на территории Любытинского муниципального района, которые необходимо выполнить в координатах характерных точек, внесение сведений о границах в ЕГРН	04	12	16 0 02 21210		80,00000	58,20000	58,20000
Иные закупки товаров, работ и услуг для обеспечения государственных (муниципальных) нужд	04	12	16 0 02 21210	240	80,00000	58,20000	58,20000
Описание границ территориальных зон Любытинского муниципального района в координатах характерных точек, внесение сведений о границах в ЕГРН	04	12	16 0 03 00000		200,00000	80,00000	80,00000
Описание границ территориальных зон на территории Любытинского муниципального района, которые необходимо выполнить в	04	12	16 0 03 21190		200,00000	80,00000	80,00000

координатах характерных точек, внесение сведений о границах в ЕГРН							
Иные закупки товаров, работ и услуг для обеспечения государственных (муниципальных) нужд	04	12	16 0 03 21190	240	200,00000	80,00000	80,00000
Формирование земельных участков в целях развития жилищного строительства, включая комплексные кадастровые работы	04	12	16 0 05 00000		190,02000	70,00000	70,00000
Проведение кадастровых работ по образованию и уточнению местоположения границ земельных участков, включая комплексные кадастровые работы	04	12	16 0 05 21380		190,02000	70,00000	70,00000
Иные закупки товаров, работ и услуг для обеспечения государственных (муниципальных) нужд	04	12	16 0 05 21380	240	190,02000	70,00000	70,00000
Жилищно-коммунальное хозяйство	05				44 817,72777	4 424,67644	4 213,10354
Жилищное хозяйство	05	01			40 456,76905	989,70000	989,70000
Муниципальная программа Любытинского муниципального района «Улучшение жилищных условий граждан и повышение качества жилищно-коммунальных услуг в Любытинском муниципальном районе на 2017-2022 годы и на период до 2028 года»	05	01	04 0 00 00000		40 271,86905	833,80000	833,80000
Подпрограмма "Ремонт и содержание муниципальных жилых помещений в Любытинском муниципальном районе в 2017-2022 годах и на период до 2028 года" муниципальной программы Любытинского муниципального района «Улучшение жилищных условий граждан и повышение качества жилищно-коммунальных услуг в Любытинском муниципальном районе на 2017-2022 годы и на период до 2028 года»	05	01	04 2 00 00000		833,80000	833,80000	833,80000
Ремонт и содержание муниципального жилого фонда	05	01	04 2 01 00000		350,00000	350,00000	350,00000
Мероприятия по содержанию и ремонту муниципального жилищного фонда	05	01	04 2 01 99990		350,00000	350,00000	350,00000
Иные закупки товаров, работ и услуг для обеспечения государственных (муниципальных) нужд	05	01	04 2 01 99990	240	350,00000	350,00000	350,00000
Участие в региональной программе по капитальному ремонту общего имущества в многоквартирных домах	05	01	04 2 02 00000		483,80000	483,80000	483,80000
Расходы на обеспечение мероприятий по капитальному ремонту жилищного фонда	05	01	04 2 02 99970		483,80000	483,80000	483,80000
Иные закупки товаров, работ и услуг для обеспечения государственных (муниципальных) нужд	05	01	04 2 02 99970	240	383,20000	483,80000	483,80000
Иные межбюджетные трансферты	05	01	04 2 02 99970	540	100,60000	0,00000	0,00000
Подпрограмма "Переселение граждан, проживающих на территории Любытинского муниципального района, из аварийного жилищного фонда в 2017-2022 годах и на период до 2028 года" муниципальной программы Любытинского муниципального района «Улучшение жилищных условий граждан и повышение качества жилищно-коммунальных услуг в Любытинском муниципальном районе на 2017-2022 годы и на период до 2028 года»	05	01	04 4 00 00000		39 438,06905	0,00000	0,00000
Переселение граждан,	05	01	04 4 01 00000		433,52450	0,00000	0,00000

проживающих на территории муниципального района, из аварийного жилого фонда							
Переселение граждан из аварийного жилищного фонда	05	01	04 4 01 21480		433,52450	0,00000	0,00000
Бюджетные инвестиции	05	01	04 4 01 21480	410	433,52450	0,00000	0,00000
Федеральный проект «Обеспечение устойчивого сокращения непригодного для проживания жилищного фонда»	05	01	04 4 F3 00000		39 004,54455	0,00000	0,00000
Субсидии бюджетам муниципальных образований на переселение граждан из аварийного жилищного фонда за счет средств государственной корпорации - Фонда содействия реформированию жилищно-коммунального хозяйства	05	01	04 4 F3 67483		37 834,40822	0,00000	0,00000
Бюджетные инвестиции	05	01	04 4 F3 67483	410	37 834,40822	0,00000	0,00000
Субсидии бюджетам муниципальных образований на переселение граждан из аварийного жилищного фонда за счет средств областного бюджета	05	01	04 4 F3 67484		1 170,13633	0,00000	0,00000
Бюджетные инвестиции	05	01	04 4 F3 67484	410	1 170,13633	0,00000	0,00000
Муниципальная программа Любытинского муниципального района "Управление муниципальным имуществом Любытинского муниципального района на 2018-2023 годы и на период до 2026 года"	05	01	15 0 00 00000		184,90000	155,90000	155,90000
Обеспечение эффективного использования муниципального имущества	05	01	15 0 01 00000		184,90000	155,90000	155,90000
Обследование и оценка рыночной стоимости имущества	05	01	15 0 01 21230		184,90000	155,90000	155,90000
Иные закупки товаров, работ и услуг для обеспечения государственных (муниципальных) нужд	05	01	15 0 01 21230	240	184,90000	155,90000	155,90000
Коммунальное хозяйство	05	02			2 808,00000	2 732,00000	2 732,00000
Муниципальная программа Любытинского муниципального района «Улучшение жилищных условий граждан и повышение качества жилищно-коммунальных услуг в Любытинском муниципальном районе на 2017-2022 годы и на период до 2028 года»	05	02	04 0 00 00000		244,00000	168,00000	168,00000
Подпрограмма «Газификация Любытинского муниципального района в 2017-2022 годах и на период до 2028 года» муниципальной программы Любытинского муниципального района «Улучшение жилищных условий граждан и повышение качества жилищно-коммунальных услуг в Любытинском муниципальном районе на 2017-2022 годы и на период до 2028 года»	05	02	04 1 00 00000		244,00000	168,00000	168,00000
Развитие газораспределительной сети муниципального района	05	02	04 1 02 00000		244,00000	168,00000	168,00000
Обслуживание и ремонт сетей газораспределения, газопотребления и газового оборудования	05	02	04 1 02 21170		244,00000	168,00000	168,00000
Иные закупки товаров, работ и услуг для обеспечения государственных (муниципальных) нужд	05	02	04 1 02 21170	240	244,00000	168,00000	168,00000
Муниципальная программа Любытинского муниципального района "Управление муниципальным имуществом Любытинского муниципального района на 2018-2023 годы и на период до 2026 года"	05	02	15 0 00 00000		2 564,00000	2 564,00000	2 564,00000
Обеспечение эффективного использования муниципального	05	02	15 0 01 00000		2 564,00000	2 564,00000	2 564,00000

имущества							
Компенсация затрат организациям, оказывающим гражданам услуги общих отделений бань	05	02	15 0 01 21360			2 564,00000	2 564,00000
Субсидии юридическим лицам (кроме некоммерческих организаций), индивидуальным предпринимателям, физическим лицам-производителям товаров, работ, услуг	05	02	15 0 01 21360	810		2 564,00000	2 564,00000
Благоустройство	05	03				1 552,95872	702,97644
Муниципальная программа Любытинского муниципального района "Управление муниципальным имуществом Любытинского муниципального района на 2018-2023 годы и на период до 2026 года"	05	03	15 0 00 00000			1 552,95872	702,97644
Обеспечение эффективного использования муниципального имущества	05	03	15 0 01 00000			1 552,95872	702,97644
Субсидии бюджетам муниципальных образований Новгородской области на обустройство и восстановление воинских захоронений	05	03	15 0 01 L2990			1 552,95872	702,97644
Иные закупки товаров, работ и услуг для обеспечения государственных (муниципальных) нужд	05	03	15 0 01 L2990	240		1 552,95872	702,97644
Образование	07					119 507,19571	98 881,88100
Дошкольное образование	07	01				32 951,80000	27 004,50000
Муниципальная программа Любытинского муниципального района "Развитие образования Любытинского муниципального района на 2014-2024 годы"	07	01	01 0 00 00000			32 951,80000	27 004,50000
Подпрограмма «Развитие дошкольного и общего образования в Любытинском муниципальном районе» муниципальной программы Любытинского района «Развитие образования Любытинского муниципального района на 2014-2024 годы»	07	01	01 1 00 00000			965,00000	0,00000
Модернизация дошкольного образования	07	01	01 1 01 00000			965,00000	0,00000
Обеспечение деятельности образовательных организаций, реализующих основную общеобразовательную программу дошкольного образования	07	01	01 1 01 01210			965,00000	0,00000
Субсидии автономным учреждениям	07	01	01 1 01 01210	620		965,00000	0,00000
Подпрограмма «Обеспечение реализации муниципальной программы «Развитие образования Любытинского муниципального района на 2014-2024 годы» муниципальной программы «Развитие образования Любытинского муниципального района на 2014-2024 годы»	07	01	01 5 00 00000			31 986,80000	27 004,50000
Обеспечение выполнения муниципальных заданий	07	01	01 5 01 00000			15 166,20000	10 342,30000
Обеспечение деятельности образовательных организаций, реализующих основную общеобразовательную программу дошкольного образования	07	01	01 5 01 01210			10 370,50000	9 422,50000
Субсидии автономным учреждениям	07	01	01 5 01 01210	620		10 370,50000	9 422,50000
Иные межбюджетные трансферты муниципальным районам на частичную компенсацию дополнительных расходов на повышение оплаты труда работников бюджетной сферы	07	01	01 5 01 71410			70,10000	0,00000
Субсидии автономным учреждениям	07	01	01 5 01 71410	620		70,10000	0,00000
Субсидии на софинансирование расходов муниципальных учреждений по приобретению	07	01	01 5 01 72300			3 679,60000	0,00000

коммунальных услуг							
Субсидии автономным учреждениям	07	01	01 5 01 72300	620	3 679,60000	0,00000	0,00000
Иные межбюджетные трансферты бюджетам муниципальных районов Новгородской области на частичную компенсацию расходов, связанных с увеличением норматива финансирования питания отдельных категорий обучающихся в образовательных организациях, реализующих основную общеобразовательную программу дошкольного образования	07	01	01 5 01 76190		126,20000	0,00000	0,00000
Субсидии автономным учреждениям	07	01	01 5 01 76190	620	126,20000	0,00000	0,00000
Софинансирование субсидии по приобретению коммунальных услуг муниципальными учреждениями	07	01	01 5 01 S2300		919,80000	919,80000	919,80000
Субсидии автономным учреждениям	07	01	01 5 01 S2300	620	919,80000	919,80000	919,80000
Обеспечение условий для выполнения государственных полномочий	07	01	01 5 02 00000		16 820,60000	16 662,20000	16 662,20000
Обеспечение государственных гарантий реализации прав на получение общедоступного и бесплатного дошкольного образования в муниципальных образовательных организациях, общедоступного и бесплатного дошкольного, начального общего, основного общего, среднего общего образования в муниципальных общеобразовательных организациях, обеспечение дополнительного образования детей в муниципальных общеобразовательных организациях в части расходов на оплату труда работникам образовательных организаций, технические средства обучения, расходные материалы и хозяйственные нужды образовательных организаций, на организацию обучения по основным общеобразовательным программам на дому, возмещение расходов за пользование услугой доступа к информационно-телекоммуникационной сети "Интернет" муниципальных общеобразовательных организаций, организующих обучение детей-инвалидов с использованием дистанционных образовательных технологий	07	01	01 5 02 70040		16 171,60000	16 013,20000	16 013,20000
Субсидии автономным учреждениям	07	01	01 5 02 70040	620	16 171,60000	16 013,20000	16 013,20000
Осуществление отдельных государственных полномочий по оказанию мер социальной поддержки обучающимся (обучавшимся до дня выпуска) муниципальных образовательных организаций	07	01	01 5 02 70060		265,00000	265,00000	265,00000
Субсидии автономным учреждениям	07	01	01 5 02 70060	620	265,00000	265,00000	265,00000
Обеспечение пожарной безопасности, антитеррористической и антикриминальной безопасности муниципальных дошкольных образовательных организаций, муниципальных общеобразовательных организаций, муниципальных организаций дополнительного образования детей	07	01	01 5 02 72120		307,20000	307,20000	307,20000
Субсидии автономным учреждениям	07	01	01 5 02 72120	620	307,20000	307,20000	307,20000

Со финансирование субсидии на обеспечение пожарной безопасности, антитеррористической и антикриминальной безопасности муниципальных дошкольных образовательных организаций, муниципальных общеобразовательных организаций, муниципальных организаций дополнительного образования детей	07	01	01 5 02 S2120		76,80000	76,80000	76,80000
Субсидии автономным учреждениям	07	01	01 5 02 S2120	620	76,80000	76,80000	76,80000
Общее образование	07	02			59 840,01086	51 770,30000	51 868,40000
Муниципальная программа Любытинского муниципального района "Развитие образования Любытинского муниципального района на 2014-2024 годы"	07	02	01 0 00 00000		59 840,01086	51 770,30000	51 868,40000
Подпрограмма «Развитие дошкольного и общего образования в Любытинском муниципальном районе» муниципальной программы Любытинского района «Развитие образования Любытинского муниципального района на 2014-2024 годы»	07	02	01 1 00 00000		4 860,41086	4 887,40000	4 985,50000
Создание условий для получения качественного образования	07	02	01 1 03 00000		4 860,41086	4 887,40000	4 985,50000
Обеспечение деятельности образовательных организаций, реализующих основные общеобразовательные программы	07	02	01 1 03 01220		695,41086	1 000,00000	1 000,00000
Субсидии автономным учреждениям	07	02	01 1 03 01220	620	695,41086	1 000,00000	1 000,00000
Реализация проекта «Твой школьный бюджет» на территории Любытинского муниципального района	07	02	01 1 03 22230		100,00000	0,00000	0,00000
Субсидии автономным учреждениям	07	02	01 1 03 22230	620	100,00000	0,00000	0,00000
Обеспечение муниципальных образовательных организаций, осуществляющих образовательную деятельность по образовательным программам начального общего, основного общего и среднего общего образования, учебниками и учебными пособиями	07	02	01 1 03 70500		302,80000	324,50000	324,50000
Субсидии автономным учреждениям	07	02	01 1 03 70500	620	302,80000	324,50000	324,50000
Обеспечение доступа к информационно-телекоммуникационной сети "Интернет" муниципальных образовательных организаций, осуществляющих образовательную деятельность по образовательным программам начального общего, основного общего и среднего общего образования	07	02	01 1 03 70570		71,00000	71,00000	71,00000
Субсидии автономным учреждениям	07	02	01 1 03 70570	620	71,00000	71,00000	71,00000
Субсидии бюджетам муниципальных районов на организацию бесплатного горячего питания обучающихся, получающих начальное общее образование в муниципальных образовательных организациях	07	02	01 1 03 L3041		3 691,20000	3 491,90000	3 590,00000
Субсидии автономным учреждениям	07	02	01 1 03 L3041	620	3 691,20000	3 491,90000	3 590,00000
Подпрограмма «Обеспечение реализации муниципальной программы «Развитие образования Любытинского муниципального района на 2014-2024 годы» муниципальной программы «Развитие образования Любытинского муниципального района на 2014-2024 годы»	07	02	01 5 00 00000		54 979,60000	46 882,90000	46 882,90000
Обеспечение выполнения муниципальных заданий	07	02	01 5 01 00000		14 593,80000	7 270,20000	7 270,20000

Обеспечение деятельности образовательных организаций, реализующих основные общеобразовательные программы	07	02	01 5 01 01220		5 359,20000	5 437,20000	5 437,20000
Субсидии автономным учреждениям	07	02	01 5 01 01220	620	5 359,20000	5 437,20000	5 437,20000
Иные межбюджетные трансферты муниципальным районам на частичную компенсацию дополнительных расходов на повышение оплаты труда работников бюджетной сферы	07	02	01 5 01 71410		69,90000	0,00000	0,00000
Субсидии автономным учреждениям	07	02	01 5 01 71410	620	69,90000	0,00000	0,00000
Субсидии на софинансирование расходов муниципальных учреждений по приобретению коммунальных услуг	07	02	01 5 01 72300		7 331,70000	0,00000	0,00000
Субсидии автономным учреждениям	07	02	01 5 01 72300	620	7 331,70000	0,00000	0,00000
Софинансирование субсидии по приобретению коммунальных услуг муниципальными учреждениями	07	02	01 5 01 S2300		1 833,00000	1 833,00000	1 833,00000
Субсидии автономным учреждениям	07	02	01 5 01 S2300	620	1 833,00000	1 833,00000	1 833,00000
Обеспечение условий для выполнения государственных полномочий"	07	02	01 5 02 00000		38 677,20000	37 904,10000	37 904,10000
Ежемесячное денежное вознаграждение за классное руководство педагогическим работникам муниципальных общеобразовательных организаций (источником финансового обеспечения которых является иной межбюджетный трансферт из федерального бюджета)	07	02	01 5 02 53031		3 281,00000	3 281,00000	3 281,00000
Субсидии автономным учреждениям	07	02	01 5 02 53031	620	3 281,00000	3 281,00000	3 281,00000
Обеспечение государственных гарантий реализации прав на получение общедоступного и бесплатного дошкольного образования в муниципальных дошкольных образовательных организациях, общедоступного и бесплатного дошкольного, начального общего, основного общего, среднего общего образования в муниципальных общеобразовательных организациях, обеспечение дополнительного образования детей в муниципальных общеобразовательных организациях в части расходов на оплату труда работникам образовательных организаций, технические средства обучения, расходные материалы и хозяйственные нужды образовательных организаций, на воспитание и обучение детей-инвалидов дошкольного и школьного возраста на дому, осуществляемое образовательными организациями, возмещение расходов за пользование услугой доступа к сети Интернет муниципальных общеобразовательных организаций, организующих обучение детей-инвалидов с использованием дистанционных образовательных технологий	07	02	01 5 02 70040		26 518,30000	25 745,20000	25 745,20000
Субсидии автономным учреждениям	07	02	01 5 02 70040	620	26 518,30000	25 745,20000	25 745,20000
Осуществление отдельных государственных полномочий по оказанию мер социальной поддержки обучающимся (обучавшимся до дня выпуска) муниципальных образовательных организаций	07	02	01 5 02 70060		1 211,30000	1 211,30000	1 211,30000

Социальные выплаты гражданам, кроме публичных нормативных социальных выплат	07	02	01 5 02 70060		320	80,00000	80,00000	80,00000
Субсидии автономным учреждениям	07	02	01 5 02 70060	620	1 131,30000	1 131,30000	1 131,30000	
Ежемесячное денежное вознаграждение за классное руководство в муниципальных образовательных организациях, реализующих общеобразовательные программы начального общего, основного общего и среднего общего образования	07	02	01 5 02 70630			484,90000	484,90000	484,90000
Субсидии автономным учреждениям	07	02	01 5 02 70630	620		484,90000	484,90000	484,90000
Приобретение или изготовление бланков документов об образовании и (или) о квалификации муниципальными образовательными организациями	07	02	01 5 02 72080			11,50000	11,50000	11,50000
Субсидии автономным учреждениям	07	02	01 5 02 72080	620		11,50000	11,50000	11,50000
Обеспечение пожарной безопасности, антитеррористической и антикриминальной безопасности муниципальных дошкольных образовательных организаций, муниципальных общеобразовательных организаций, муниципальных организаций дополнительного образования детей	07	02	01 5 02 72120			302,40000	302,40000	302,40000
Субсидии автономным учреждениям	07	02	01 5 02 72120	620		302,40000	302,40000	302,40000
Иные межбюджетные трансферты бюджетам муниципальных районов Новгородской области на организацию бесплатной перевозки обучающихся общеобразовательных организаций	07	02	01 5 02 72380			6 519,20000	6 519,20000	6 519,20000
Субсидии автономным учреждениям	07	02	01 5 02 72380	620		6 519,20000	6 519,20000	6 519,20000
Софинансирование субсидии на приобретение или изготовление бланков документов об образовании и (или) о квалификации муниципальными образовательными организациями	07	02	01 5 02 S2080			1,40000	1,40000	1,40000
Субсидии автономным учреждениям	07	02	01 5 02 S2080	620		1,40000	1,40000	1,40000
Софинансирование субсидии на обеспечение пожарной безопасности, антитеррористической и антикриминальной безопасности муниципальных дошкольных образовательных организаций, муниципальных общеобразовательных организаций, муниципальных организаций дополнительного образования детей	07	02	01 5 02 S2120			75,60000	75,60000	75,60000
Субсидии автономным учреждениям	07	02	01 5 02 S2120	620		75,60000	75,60000	75,60000
Софинансирование иных межбюджетных трансфертов бюджетам муниципальных районов Новгородской области на организацию бесплатной перевозки обучающихся общеобразовательных организаций	07	02	01 5 02 S2380			271,60000	271,60000	271,60000
Субсидии автономным учреждениям	07	02	01 5 02 S2380	620		271,60000	271,60000	271,60000
Федеральный проект «Современная школа»	07	02	01 5 E1 00000			1 623,60000	1 623,60000	1 623,60000
Обеспечение деятельности центров образования цифрового и гуманитарного профилей в общеобразовательных муниципальных организациях области	07	02	01 5 E1 70020			1 323,60000	1 323,60000	1 323,60000
Субсидии автономным учреждениям	07	02	01 5 E1 70020	620		1 323,60000	1 323,60000	1 323,60000

учреждениям							
Иные межбюджетные трансферты бюджетам муниципальных районов, на финансовое обеспечение деятельности центров образования цифрового и гуманитарного профилей в общеобразовательных муниципальных организациях области	07	02	01 5 E1 71370		300,00000	300,00000	300,00000
Субсидии автономным учреждениям	07	02	01 5 E1 71370	620	300,00000	300,00000	300,00000
Федеральный проект «Цифровая образовательная среда»	07	02	01 5 E4 00000		85,00000	85,00000	85,00000
Иные межбюджетные трансферты бюджетам муниципальных районов, на финансовое обеспечение внедрения и функционирования целевой модели цифровой образовательной среды в общеобразовательных муниципальных организациях области	07	02	01 5 E4 71380		15,00000	15,00000	15,00000
Субсидии автономным учреждениям	07	02	01 5 E4 71380	620	15,00000	15,00000	15,00000
Иные межбюджетные трансферты бюджетам муниципальных районов на финансовое обеспечение функционирования целевой модели цифровой образовательной среды в рамках эксперимента по модернизации начального общего, основного общего и среднего общего образования в муниципальных общеобразовательных организациях области	07	02	01 5 E4 72340		70,00000	70,00000	70,00000
Субсидии автономным учреждениям	07	02	01 5 E4 72340	620	70,00000	70,00000	70,00000
Дополнительное образование детей	07	03			12 039,11100	8 746,50000	8 746,50000
Муниципальная программа Любытинского муниципального района "Развитие образования Любытинского муниципального района на 2014-2024 годы"	07	03	01 0 00 00000		4 530,63428	2 852,50000	2 852,50000
Подпрограмма «Развитие дополнительного образования в Любытинском муниципальном районе» муниципальной программы Любытинского района «Развитие образования Любытинского муниципального района на 2014-2024 годы»	07	03	01 2 00 00000		342,31428	0,00000	0,00000
Вовлечение детей в сферу дополнительного образования и обеспечение доступности услуг дополнительного образования детей независимо от их места жительства, социально-экономического статуса, состояния здоровья	07	03	01 2 01 00000		309,40328	0,00000	0,00000
Обеспечение персонализированного финансирования дополнительного образования детей	07	03	01 2 01 22220		309,40328	0,00000	0,00000
Субсидии автономным учреждениям	07	03	01 2 01 22220	620	309,40328	0,00000	0,00000
Содержание имущественного комплекса в соответствии с нормативными требованиями	07	03	01 2 03 00000		32,91100	0,00000	0,00000
Обеспечение деятельности организаций дополнительного образования детей	07	03	01 2 03 01230		32,91100	0,00000	0,00000
Субсидии автономным учреждениям	07	03	01 2 03 01230	620	32,91100	0,00000	0,00000
Подпрограмма «Обеспечение реализации муниципальной программы «Развитие образования Любытинского муниципального района на 2014-2024 годы» муниципальной программы «Развитие образования Любытинского муниципального	07	03	01 5 00 00000		4 188,32000	2 852,50000	2 852,50000

района на 2014-2024 годы»							
Обеспечение выполнения муниципальных заданий	07	03	01 5 01 00000		4 115,32000	2 779,50000	2 779,50000
Обеспечение деятельности организаций дополнительного образования детей	07	03	01 5 01 01230		2 285,32000	2 413,50000	2 413,50000
Субсидии автономным учреждениям	07	03	01 5 01 01230	620	2 285,32000	2 413,50000	2 413,50000
Субсидии на софинансирование расходов муниципальных учреждений по приобретению коммунальных услуг	07	03	01 5 01 72300		1 464,00000	0,00000	0,00000
Субсидии автономным учреждениям	07	03	01 5 01 72300	620	1 464,00000	0,00000	0,00000
Софинансирование субсидии по приобретению коммунальных услуг муниципальными учреждениями	07	03	01 5 01 S2300		366,00000	366,00000	366,00000
Субсидии автономным учреждениям	07	03	01 5 01 S2300	620	366,00000	366,00000	366,00000
Обеспечение условий для выполнения государственных полномочий"	07	03	01 5 02 00000		73,00000	73,00000	73,00000
Обеспечение пожарной безопасности, антитеррористической и антикриминальной безопасности муниципальных дошкольных образовательных организаций, муниципальных общеобразовательных организаций, муниципальных организаций дополнительного образования детей	07	03	01 5 02 72120		58,40000	58,40000	58,40000
Субсидии автономным учреждениям	07	03	01 5 02 72120	620	58,40000	58,40000	58,40000
Софинансирование субсидии на обеспечение пожарной безопасности, антитеррористической и антикриминальной безопасности муниципальных дошкольных образовательных организаций, муниципальных общеобразовательных организаций, муниципальных организаций дополнительного образования детей	07	03	01 5 02 S2120		14,60000	14,60000	14,60000
Субсидии автономным учреждениям	07	03	01 5 02 S2120	620	14,60000	14,60000	14,60000
Муниципальная программа Любытинского муниципального района «Развитие культуры и туризма на территории Любытинского муниципального района на 2014-2024 годы»	07	03	02 0 00 00000		4 985,60000	4 248,40000	4 248,40000
Подпрограмма "Развитие культуры и туризма" муниципальной программы Любытинского муниципального района ««Развитие культуры и туризма на территории Любытинского муниципального района на 2014-2024 годы»	07	03	02 1 00 00000		4 985,60000	4 248,40000	4 248,40000
Развитие художественного образования в сфере культуры	07	03	02 1 03 00000		4 985,60000	4 248,40000	4 248,40000
Обеспечение деятельности организаций дополнительного образования детей	07	03	02 1 03 01310		4 064,10000	4 064,10000	4 064,10000
Субсидии бюджетным учреждениям	07	03	02 1 03 01310	610	4 064,10000	4 064,10000	4 064,10000
Субсидии на софинансирование расходов муниципальных учреждений по приобретению коммунальных услуг	07	03	02 1 03 72300		737,20000	0,00000	0,00000
Субсидии бюджетным учреждениям	07	03	02 1 03 72300	610	737,20000	0,00000	0,00000
Софинансирование субсидии по приобретению коммунальных услуг муниципальными учреждениями	07	03	02 1 03 S2300		184,30000	184,30000	184,30000
Субсидии бюджетным учреждениям	07	03	02 1 03 S2300	610	184,30000	184,30000	184,30000
Муниципальная программа Любытинского муниципального района «Развитие физической культуры и спорта в Любытинском	07	03	03 0 00 00000		2 522,87672	1 645,60000	1 645,60000

муниципальном районе на 2014-2024 годы»								
Развитие отрасли физической культуры и спорта	07	03	03 0 03 00000		2 522,87672	1 645,60000	1 645,60000	
Обеспечение деятельности организаций дополнительного образования детей	07	03	03 0 03 01410		1 614,77672	1 504,60000	1 504,60000	
Субсидии автономным учреждениям	07	03	03 0 03 01410	620	1 614,77672	1 504,60000	1 504,60000	
Иные межбюджетные трансферты муниципальным районам на частичную компенсацию дополнительных расходов на повышение оплаты труда работников бюджетной сферы	07	03	03 0 03 71410		202,90000	0,00000	0,00000	
Субсидии автономным учреждениям	07	03	03 0 03 71410	620	202,90000	0,00000	0,00000	
Субсидии на софинансирование расходов муниципальных учреждений по приобретению коммунальных услуг	07	03	03 0 03 72300		564,20000	0,00000	0,00000	
Субсидии автономным учреждениям	07	03	03 0 03 72300	620	564,20000	0,00000	0,00000	
Софинансирование субсидии по приобретению коммунальных услуг муниципальными учреждениями	07	03	03 0 03 S2300		141,00000	141,00000	141,00000	
Субсидии автономным учреждениям	07	03	03 0 03 S2300	620	141,00000	141,00000	141,00000	
Молодежная политика	07	07			5 241,79000	3 326,88100	3 325,90000	
Муниципальная программа Любытинского муниципального района "Развитие образования Любытинского муниципального района на 2014-2024 годы"	07	07	01 0 00 00000		640,50000	546,48100	545,50000	
Подпрограмма «Обеспечение реализации муниципальной программы «Развитие образования Любытинского муниципального района на 2014-2024 годы» муниципальной программы «Развитие образования Любытинского муниципального района на 2014-2024 годы»	07	07	01 5 00 00000		640,50000	546,48100	545,50000	
Обеспечение выполнения муниципальных заданий	07	07	01 5 01 00000		640,50000	546,48100	545,50000	
Организация летнего отдыха детей и подростков	07	07	01 5 01 21140		640,50000	546,48100	545,50000	
Социальные выплаты гражданам, кроме публичных нормативных социальных выплат	07	07	01 5 01 21140	320	41,05400	41,17817	41,26056	
Субсидии автономным учреждениям	07	07	01 5 01 21140	620	599,44600	505,30283	504,23944	
Муниципальная программа Любытинского муниципального района «Развитие культуры и туризма на территории Любытинского муниципального района на 2014-2024 годы»	07	07	02 0 00 00000		4 601,29000	2 780,40000	2 780,40000	
Подпрограмма "Развитие культуры и туризма" муниципальной программы Любытинского муниципального района ««Развитие культуры и туризма на территории Любытинского муниципального района на 2014-2024 годы»	07	07	02 1 00 00000		342,90000	342,90000	342,90000	
Обеспечение реализации муниципальной программы "Развитие культуры и туризма на территории Любытинского муниципального района на 2014-2024 годы"	07	07	02 1 06 00000		342,90000	342,90000	342,90000	
Обеспечение деятельности групп хозяйственного обслуживания и финансового, методического сопровождения	07	07	02 1 06 01350		342,90000	342,90000	342,90000	
Расходы на выплаты персоналу казенных учреждений	07	07	02 1 06 01350	110	342,90000	342,90000	342,90000	
Подпрограмма "Вовлечение молодежи в социальную практику" муниципальной программы Любытинского муниципального района «Развитие культуры и туризма на территории	07	07	02 2 00 00000		4 236,39000	2 415,50000	2 415,50000	

Любытинского муниципального района на 2014-2024 годы"								
Развитие системы молодежной политики	07	07	02 2 01 00000			4 236,39000	2 415,50000	2 415,50000
Содержание учреждений, обеспечивающих предоставление услуг в области молодежной политики	07	07	02 2 01 01240			1 998,40000	1 998,40000	1 998,40000
Субсидии автономным учреждениям	07	07	02 2 01 01240	620		1 998,40000	1 998,40000	1 998,40000
Кластерный проект "Самый лучший день"	07	07	02 2 01 01360			71,59000	0,00000	0,00000
Субсидии автономным учреждениям	07	07	02 2 01 01360	620		71,59000	0,00000	0,00000
Иные межбюджетные трансферты муниципальным районам на частичную компенсацию дополнительных расходов на повышение оплаты труда работников бюджетной сферы	07	07	02 2 01 71410			81,10000	0,00000	0,00000
Субсидии автономным учреждениям	07	07	02 2 01 71410	620		81,10000	0,00000	0,00000
Субсидии на софинансирование расходов муниципальных учреждений по приобретению коммунальных услуг	07	07	02 2 01 72300			1 668,20000	0,00000	0,00000
Субсидии автономным учреждениям	07	07	02 2 01 72300	620		1 668,20000	0,00000	0,00000
Софинансирование субсидии по приобретению коммунальных услуг муниципальными учреждениями	07	07	02 2 01 S2300			417,10000	417,10000	417,10000
Субсидии автономным учреждениям	07	07	02 2 01 S2300	620		417,10000	417,10000	417,10000
Подпрограмма «Патриотическое воспитание населения Любытинского района» муниципальной программы Любытинского муниципального района «Развитие культуры и туризма на территории Любытинского муниципального района на 2014-2024 годы»	07	07	02 3 00 00000			22,00000	22,00000	22,00000
Организация патриотического воспитания населения	07	07	02 3 01 00000			22,00000	22,00000	22,00000
Реализация мероприятий подпрограммы «Патриотическое воспитание населения Любытинского района» муниципальной программы Любытинского муниципального района «Развитие культуры и туризма на территории Любытинского муниципального района на 2014-2024 годы»	07	07	02 3 01 99990			22,00000	22,00000	22,00000
Субсидии автономным учреждениям	07	07	02 3 01 99990	620		22,00000	22,00000	22,00000
Другие вопросы в области образования	07	09				9 434,48385	8 033,70000	8 033,70000
Муниципальная программа Любытинского муниципального района "Развитие образования Любытинского муниципального района на 2014-2024 годы"	07	09	01 0 00 00000			9 169,38385	8 023,70000	8 023,70000
Подпрограмма «Развитие дошкольного и общего образования в Любытинском муниципальном районе» муниципальной программы Любытинского района «Развитие образования Любытинского муниципального района на 2014-2024 годы»	07	09	01 1 00 00000			18,70000	0,00000	0,00000
Повышение эффективности и качества услуг в сфере общего образования	07	09	01 1 02 00000			18,70000	0,00000	0,00000
Реализация мероприятий подпрограммы «Развитие дошкольного и общего образования в Любытинском муниципальном районе» муниципальной программы Любытинского района «Развитие образования Любытинского муниципального района на 2014-2024 годы»	07	09	01 1 02 99990			18,70000	0,00000	0,00000
Иные закупки товаров, работ и	07	09	01 1 02 99990	240		18,70000	0,00000	0,00000

услуг для обеспечения государственных (муниципальных) нужд							
Подпрограмма «Развитие дополнительного образования в Любытинском муниципальном районе» муниципальной программы Любытинского района «Развитие образования Любытинского муниципального района на 2014-2024 годы»	07	09	01 2 00 00000		87,90000	0,00000	0,00000
Формирование целостной системы выявления, продвижения и поддержки одаренных детей, инициативной и талантливой молодежи	07	09	01 2 02 00000		87,90000	0,00000	0,00000
Реализация мероприятий подпрограммы "Развитие дополнительного образования в Любытинском муниципальном районе муниципальной программы Любытинского района «Развитие образования Любытинского муниципального района на 2014-2024 годы»	07	09	01 2 02 99990		87,90000	0,00000	0,00000
Иные закупки товаров, работ и услуг для обеспечения государственных (муниципальных) нужд	07	09	01 2 02 99990	240	32,00000	0,00000	0,00000
Публичные нормативные выплаты гражданам не социального характера	07	09	01 2 02 99990	330	55,90000	0,00000	0,00000
Подпрограмма «Обеспечение реализации муниципальной программы «Развитие образования Любытинского муниципального района на 2014-2024 годы» муниципальной программы «Развитие образования Любытинского муниципального района на 2014-2024 годы»	07	09	01 5 00 00000		9 062,78385	8 023,70000	8 023,70000
Обеспечение выполнения муниципальных заданий	07	09	01 5 01 00000		6 486,80000	5 549,50000	5 549,50000
Обеспечение деятельности групп хозяйственного обслуживания и финансового, методического сопровождения	07	09	01 5 01 01350		5 315,20000	5 315,20000	5 315,20000
Субсидии автономным учреждениям	07	09	01 5 01 01350	620	5 315,20000	5 315,20000	5 315,20000
Субсидии на софинансирование расходов муниципальных учреждений по приобретению коммунальных услуг	07	09	01 5 01 72300		937,30000	0,00000	0,00000
Субсидии автономным учреждениям	07	09	01 5 01 72300	620	937,30000	0,00000	0,00000
Софинансирование субсидии по приобретению коммунальных услуг муниципальными учреждениями	07	09	01 5 01 S2300		234,30000	234,30000	234,30000
Субсидии автономным учреждениям	07	09	01 5 01 S2300	620	234,30000	234,30000	234,30000
Обеспечение условий для выполнения государственных полномочий	07	09	01 5 02 00000		74,50000	74,50000	74,50000
Осуществление отдельных государственных полномочий по оказанию мер социальной поддержки обучающимся (обучавшимся до дня выпуска) муниципальных образовательных организаций	07	09	01 5 02 70060		74,50000	74,50000	74,50000
Расходы на выплаты персоналу государственных (муниципальных) органов	07	09	01 5 02 70060	120	72,80000	72,80000	72,80000
Иные закупки товаров, работ и услуг для обеспечения государственных (муниципальных) нужд	07	09	01 5 02 70060	240	1,70000	1,70000	1,70000
Обеспечение деятельности комитета	07	09	01 5 03 00000		2 501,48385	2 399,70000	2 399,70000
Расходы на обеспечение функций муниципальных органов	07	09	01 5 03 01000		1 995,48385	1 893,70000	1 893,70000
Расходы на выплаты персоналу государственных (муниципальных) органов	07	09	01 5 03 01000	120	1 912,68385	1 810,90000	1 810,90000

Иные закупки товаров, работ и услуг для обеспечения государственных (муниципальных) нужд	07	09	01 5 03 01000	240	82,80000	82,80000	82,80000
Возмещение затрат по содержанию штатных единиц, осуществляющих переданные отдельные государственные полномочия области	07	09	01 5 03 70280		506,00000	506,00000	506,00000
Расходы на выплаты персоналу государственных (муниципальных) органов	07	09	01 5 03 70280	120	496,50000	496,50000	496,50000
Иные закупки товаров, работ и услуг для обеспечения государственных (муниципальных) нужд	07	09	01 5 03 70280	240	9,50000	9,50000	9,50000
Муниципальная программа Любытинского муниципального района «Развитие культуры и туризма на территории Любытинского муниципального района на 2014-2024 годы»	07	09	02 0 00 00000		200,00000	0,00000	0,00000
Подпрограмма "Развитие культуры и туризма" муниципальной программы Любытинского муниципального района «Развитие культуры и туризма на территории Любытинского муниципального района на 2014-2024 годы»	07	09	02 1 00 00000		200,00000	0,00000	0,00000
Организационное обеспечение туризма в муниципальном районе	07	09	02 1 07 00000		200,00000	0,00000	0,00000
Подготовка, организация и участие в семинарах	07	09	02 1 07 01370		200,00000	0,00000	0,00000
Иные закупки товаров, работ и услуг для обеспечения государственных (муниципальных) нужд	07	09	02 1 07 01370	240	200,00000	0,00000	0,00000
Муниципальная программа Любытинского муниципального района «Совершенствование системы муниципального управления и поддержки развития территориального общественного самоуправления на 2017-2028 годы»	07	09	09 0 00 00000		60,00000	10,00000	10,00000
Подпрограмма "Развитие муниципальной службы в Любытинском муниципальном районе" муниципальной программы Любытинского муниципального района «Совершенствование системы муниципального управления и поддержки развития территориального общественного самоуправления на 2017-2028 годы»	07	09	09 1 00 00000		60,00000	10,00000	10,00000
Повышение уровня профессиональной подготовки муниципальных служащих и лиц, замещающих муниципальные должности в органах местного самоуправления Любытинского муниципального района	07	09	09 1 02 00000		60,00000	10,00000	10,00000
Повышение уровня профессиональной подготовки муниципальных служащих и лиц, замещающих муниципальные должности в органах местного самоуправления	07	09	09 1 02 21110		60,00000	10,00000	10,00000
Иные закупки товаров, работ и услуг для обеспечения государственных (муниципальных) нужд	07	09	09 1 02 21110	240	60,00000	10,00000	10,00000
Муниципальная программа Любытинского муниципального района "Управление муниципальными финансами Любытинского муниципального района на 2014-2024 годы"	07	09	10 0 00 00000		5,10000	0,00000	0,00000
Подпрограмма "Повышение эффективности бюджетных расходов Любытинского муниципального района на 2014-	07	09	10 3 00 00000		5,10000	0,00000	0,00000

2024 годы" муниципальной программы Любытинского муниципального района "Управление муниципальными финансами Любытинского муниципального района на 2014-2024 годы"							
Проведение профессиональной подготовки, переподготовки и повышение квалификации муниципальных служащих Любытинского муниципального района в сфере повышения эффективности бюджетных расходов	07	09	10 3 05 00000		5,10000	0,00000	0,00000
Повышение уровня профессиональной подготовки муниципальных служащих и лиц, замещающих муниципальные должности в органах местного самоуправления	07	09	10 3 05 21110		5,10000	0,00000	0,00000
Иные закупки товаров, работ и услуг для обеспечения государственных (муниципальных) нужд	07	09	10 3 05 21110	240	5,10000	0,00000	0,00000
Культура, кинематография	08				51 526,41573	43 536,43001	46 375,93001
Культура	08	01			41 508,23001	33 813,23001	36 652,73001
Муниципальная программа Любытинского муниципального района «Развитие культуры и туризма на территории Любытинского муниципального района на 2014-2024 годы»	08	01	02 0 00 00000		41 503,23001	33 808,23001	36 647,73001
Подпрограмма "Развитие культуры и туризма" муниципальной программы Любытинского муниципального района «Развитие культуры и туризма на территории Любытинского муниципального района на 2014-2024 годы"	08	01	02 1 00 00000		41 503,23001	33 808,23001	36 647,73001
Обеспечение прав граждан на равный доступ к культурным ценностям и участию в культурной жизни, создание условий для развития и реализации творческого потенциала каждой личности	08	01	02 1 01 00000		23 152,40000	19 772,90000	19 772,90000
Обеспечение деятельности учреждений культуры	08	01	02 1 01 01320		19 798,40000	19 203,40000	19 203,40000
Субсидии бюджетным учреждениям	08	01	02 1 01 01320	610	19 798,40000	19 203,40000	19 203,40000
Иные межбюджетные трансферты муниципальным районам на частичную компенсацию дополнительных расходов на повышение оплаты труда работников бюджетной сферы	08	01	02 1 01 71410		826,60000	0,00000	0,00000
Субсидии бюджетным учреждениям	08	01	02 1 01 71410	610	826,60000	0,00000	0,00000
Субсидии на софинансирование расходов муниципальных учреждений по приобретению коммунальных услуг	08	01	02 1 01 72300		1 957,90000	0,00000	0,00000
Субсидии бюджетным учреждениям	08	01	02 1 01 72300	610	1 957,90000	0,00000	0,00000
Реализация мероприятий подпрограммы "Развитие культуры и туризма" муниципальной программы Любытинского муниципального района «Развитие культуры и туризма на территории Любытинского муниципального района на 2014-2024 годы"'''	08	01	02 1 01 99990		80,00000	80,00000	80,00000
Субсидии бюджетным учреждениям	08	01	02 1 01 99990	610	80,00000	80,00000	80,00000
Софинансирование субсидии по приобретению коммунальных услуг муниципальными учреждениями	08	01	02 1 01 S2300		489,50000	489,50000	489,50000
Субсидии бюджетным учреждениям	08	01	02 1 01 S2300	610	489,50000	489,50000	489,50000
Совершенствование библиотечного дела и обеспечение деятельности библиотечной системы	08	01	02 1 02 00000		13 460,83001	10 713,43001	10 713,43001
Обеспечение деятельности	08	01	02 1 02 01340		12 277,14171	10 510,54171	10 510,54171

библиотек							
Субсидии бюджетным учреждениям	08	01	02 1 02 01340	610	12 277,14171	10 510,54171	10 510,54171
Иные межбюджетные трансферты муниципальным районам на частичную компенсацию дополнительных расходов на повышение оплаты труда работников бюджетной сферы	08	01	02 1 02 71410		414,30000	0,00000	0,00000
Субсидии бюджетным учреждениям	08	01	02 1 02 71410	610	414,30000	0,00000	0,00000
Субсидии на софинансирование расходов муниципальных учреждений по приобретению коммунальных услуг	08	01	02 1 02 72300		566,50000	0,00000	0,00000
Субсидии бюджетным учреждениям	08	01	02 1 02 72300	610	566,50000	0,00000	0,00000
Реализация мероприятий подпрограммы "Развитие культуры и туризма" муниципальной программы Любытинского муниципального района ««Развитие культуры и туризма на территории Любытинского муниципального района на 2014-2024 годы"	08	01	02 1 02 99990		15,00000	15,00000	15,00000
Субсидии бюджетным учреждениям	08	01	02 1 02 99990	610	15,00000	15,00000	15,00000
Субсидии бюджетам муниципальных районов области на поддержку отрасли культуры (Модернизация библиотек в части комплектования книжных фондов библиотек муниципальных образований и государственных общедоступных библиотек)	08	01	02 1 02 L5191		46,28830	46,28830	46,28830
Субсидии бюджетным учреждениям	08	01	02 1 02 L5191	610	46,28830	46,28830	46,28830
Софинансирование субсидии по приобретению коммунальных услуг муниципальными учреждениями	08	01	02 1 02 S2300		141,60000	141,60000	141,60000
Субсидии бюджетным учреждениям	08	01	02 1 02 S2300	610	141,60000	141,60000	141,60000
Сохранение культурного и исторического наследия Любытинского муниципального района	08	01	02 1 05 00000		3 411,70000	3 321,90000	3 293,21818
Обеспечение деятельности музеев и постоянных выставок	08	01	02 1 05 01330		3 281,00000	3 295,70000	3 267,01818
Субсидии бюджетным учреждениям	08	01	02 1 05 01330	610	3 281,00000	3 295,70000	3 267,01818
Субсидии на софинансирование расходов муниципальных учреждений по приобретению коммунальных услуг	08	01	02 1 05 72300		104,50000	0,00000	0,00000
Субсидии бюджетным учреждениям	08	01	02 1 05 72300	610	104,50000	0,00000	0,00000
Софинансирование субсидии по приобретению коммунальных услуг муниципальными учреждениями	08	01	02 1 05 S2300		26,20000	26,20000	26,20000
Субсидии бюджетным учреждениям	08	01	02 1 05 S2300	610	26,20000	26,20000	26,20000
Федеральный проект "Культурная среда"	08	01	02 1 A1 00000		1 478,30000	0,00000	2 868,18182
Субсидии бюджетам муниципальных районов на техническое оснащение муниципальных музеев	08	01	02 1 A1 55900		0,00000	0,00000	2 868,18182
Субсидии бюджетным учреждениям	08	01	02 1 A1 55900	610	0,00000	0,00000	2 868,18182
Субсидии бюджетам муниципальных районов на реконструкцию и капитальный ремонт муниципальных музеев	08	01	02 1 A1 55970		1 191,59800	0,00000	0,00000
Субсидии бюджетным учреждениям	08	01	02 1 A1 55970	610	1 191,59800	0,00000	0,00000
Субсидии бюджетам муниципальных районов на реконструкцию и капитальный ремонт муниципальных музеев	08	01	02 1 A1 N5970		283,80000	0,00000	0,00000
Субсидии бюджетным учреждениям	08	01	02 1 A1 N5970	610	283,80000	0,00000	0,00000
Софинансирование субсидии бюджетам муниципальных районов	08	01	02 1 A1 S5970		2,90200	0,00000	0,00000

на реконструкцию и капитальный ремонт муниципальных музеев								
Субсидии бюджетным учреждениям	08	01	02 1 A1 S5970	610	2,90200	0,00000	0,00000	
Муниципальная программа Любытинского муниципального района "Профилактика терроризма и экстремизма в Любытинском муниципальном районе на 2022-2025 годы"	08	01	14 0 00 00000		5,00000	5,00000	5,00000	
Формирование нетерпимости к проявлениям терроризма и экстремизма, а также толерантного сознания, позитивных установок к представителям иных этнических и конфессиональных сообществ, проведение воспитательной пропагандистской работы с населением Любытинского муниципального района, направленной на предупреждение террористической и экстремистской деятельности	08	01	14 0 02 00000		5,00000	5,00000	5,00000	
Реализация мероприятий муниципальной программы Любытинского муниципального района "Профилактика терроризма и экстремизма в Любытинском муниципальном районе на 2022-2025 годы"	08	01	14 0 02 99990		5,00000	5,00000	5,00000	
Субсидии бюджетным учреждениям	08	01	14 0 02 99990	610	5,00000	5,00000	5,00000	
Другие вопросы в области культуры, кинематографии	08	04			10 018,18572	9 723,20000	9 723,20000	
Муниципальная программа Любытинского муниципального района «Развитие культуры и туризма на территории Любытинского муниципального района на 2014-2024 годы»	08	04	02 0 00 00000		10 018,18572	9 723,20000	9 723,20000	
Подпрограмма "Развитие культуры и туризма" муниципальной программы Любытинского муниципального района «Развитие культуры и туризма на территории Любытинского муниципального района на 2014-2024 годы"	08	04	02 1 00 00000		10 018,18572	9 723,20000	9 723,20000	
Обеспечение реализации муниципальной программы "Развитие культуры и туризма на территории Любытинского муниципального района на 2014-2024годы"	08	04	02 1 06 00000		10 018,18572	9 723,20000	9 723,20000	
Расходы на обеспечение функций муниципальных органов	08	04	02 1 06 01000		1 675,98572	1 558,60000	1 558,60000	
Расходы на выплаты персоналу государственных (муниципальных) органов	08	04	02 1 06 01000	120	1 620,78572	1 503,40000	1 503,40000	
Иные закупки товаров, работ и услуг для обеспечения государственных (муниципальных) нужд	08	04	02 1 06 01000	240	55,20000	55,20000	55,20000	
Обеспечение деятельности групп хозяйственного обслуживания и финансового, методического сопровождения	08	04	02 1 06 01350		8 291,60000	8 164,60000	8 164,60000	
Расходы на выплаты персоналу казенных учреждений	08	04	02 1 06 01350	110	8 205,60000	8 078,60000	8 078,60000	
Иные закупки товаров, работ и услуг для обеспечения государственных (муниципальных) нужд	08	04	02 1 06 01350	240	86,00000	86,00000	86,00000	
Иные межбюджетные трансферты муниципальным районам на частичную компенсацию дополнительных расходов на повышение оплаты труда работников бюджетной сферы	08	04	02 1 06 71410		50,60000	0,00000	0,00000	
Расходы на выплаты персоналу казенных учреждений	08	04	02 1 06 71410	110	50,60000	0,00000	0,00000	
Социальная политика	10				23 448,24800	22 433,24800	22 433,24800	
Пенсионное обеспечение	10	01			3 241,20000	3 241,20000	3 241,20000	
Муниципальная программа	10	01	09 0 00 00000		3 241,20000	3 241,20000	3 241,20000	

Любытинского муниципального района «Совершенствование системы муниципального управления и поддержки развития территориального общественного самоуправления на 2017-2028 годы»								
Подпрограмма "Обеспечение муниципального управления в Любытинском муниципальном районе" муниципальной программы Любытинского муниципального района «Совершенствование системы муниципального управления и поддержки развития территориального общественного самоуправления на 2017-2028 годы»	10	01	09 5 00 00000			3 241,20000	3 241,20000	3 241,20000
Обеспечение исполнения законодательства по пенсионному обеспечению работников органов местного самоуправления	10	01	09 5 02 00000			3 241,20000	3 241,20000	3 241,20000
Доплаты к пенсиям муниципальных служащих	10	01	09 5 02 62010			3 241,20000	3 241,20000	3 241,20000
Иные закупки товаров, работ и услуг для обеспечения государственных (муниципальных) нужд	10	01	09 5 02 62010	240		32,10000	32,10000	32,10000
Публичные нормативные социальные выплаты гражданам	10	01	09 5 02 62010	310		3 209,10000	3 209,10000	3 209,10000
Охрана семьи и детства	10	04				20 207,04800	19 192,04800	19 192,04800
Муниципальная программа Любытинского муниципального района "Развитие образования Любытинского муниципального района на 2014-2024 годы"	10	04	01 0 00 00000			18 808,60000	17 793,60000	17 793,60000
Подпрограмма «Социальная адаптация детей-сирот и детей, оставшихся без попечения родителей, а также лиц из числа детей-сирот и детей, оставшихся без попечения родителей» муниципальной программы Любытинского муниципального района «Развитие образования Любытинского муниципального района на 2014-2024 годы»	10	04	01 4 00 00000			6 501,30000	5 486,30000	5 486,30000
Ресурсное и материально-техническое обеспечение процесса социализации детей-сирот, а также лиц из числа детей-сирот	10	04	01 4 02 00000			6 501,30000	5 486,30000	5 486,30000
Единовременная выплата лицам из числа детей-сирот и детей, оставшихся без попечения родителей, на текущий ремонт находящихся в их собственности жилых помещений, расположенных на территории Новгородской области	10	04	01 4 02 70600			40,00000	40,00000	40,00000
Публичные нормативные социальные выплаты гражданам	10	04	01 4 02 70600	310		40,00000	40,00000	40,00000
Обеспечение жилыми помещениями детей-сирот и детей, оставшихся без попечения родителей, лиц из числа детей-сирот и детей, оставшихся без попечения родителей (сверх уровня, предусмотренного соглашением)	10	04	01 4 02 N0821			6 461,30000	5 446,30000	5 446,30000
Бюджетные инвестиции	10	04	01 4 02 N0821	410		6 461,30000	5 446,30000	5 446,30000
Подпрограмма «Обеспечение реализации муниципальной программы «Развитие образования Любытинского муниципального района на 2014-2024 годы» муниципальной программы «Развитие образования Любытинского муниципального района на 2014-2024 годы»	10	04	01 5 00 00000			12 307,30000	12 307,30000	12 307,30000
Обеспечение условий для выполнения государственных полномочий	10	04	01 5 02 00000			12 307,30000	12 307,30000	12 307,30000

Компенсация родительской платы родителям (законным представителям) детей, посещающих образовательные организации, реализующие образовательную программу дошкольного образования	10	04	01 5 02 70010		451,50000	451,50000	451,50000
Публичные нормативные социальные выплаты гражданам	10	04	01 5 02 70010	310	451,50000	451,50000	451,50000
Осуществление отдельных государственных полномочий по оказанию мер социальной поддержки обучающимся (обучавшимся до дня выпуска) муниципальных образовательных организаций	10	04	01 5 02 70060		101,90000	101,90000	101,90000
Публичные нормативные социальные выплаты гражданам	10	04	01 5 02 70060	310	101,90000	101,90000	101,90000
Содержание ребенка в семье опекуна и приемной семье, а также вознаграждение, причитающееся приемному родителю	10	04	01 5 02 70130		11 753,90000	11 753,90000	11 753,90000
Публичные нормативные социальные выплаты гражданам	10	04	01 5 02 70130	310	6 679,90000	6 679,90000	6 679,90000
Социальные выплаты гражданам, кроме публичных нормативных социальных выплат	10	04	01 5 02 70130	320	5 074,00000	5 074,00000	5 074,00000
Муниципальная программа Любытинского муниципального района «Обеспечение жильем молодых семей на территории Любытинского муниципального района на 2014-2024 годы»	10	04	07 0 00 00000		1 398,44800	1 398,44800	1 398,44800
Обеспечение предоставления молодым семьям социальных выплат на предоставление жилья экономического класса или строительство индивидуального жилого дома экономического класса, а также создание условий для привлечения молодыми семьями собственных средств, дополнительных финансовых средств кредитных и других организаций, предоставляющих кредиты и займы, в том числе ипотечные кредиты, для приобретения жилого помещения или строительство индивидуального жилого дома	10	04	07 0 01 00000		1 398,44800	1 398,44800	1 398,44800
Субсидии бюджетам муниципальных районов Новгородской области на софинансирование расходных обязательств муниципальных образований области по предоставлению молодым семьям социальных выплат на приобретение жилого помещения или создание объекта индивидуального жилищного строительства	10	04	07 0 01 L4970		1 398,44800	1 398,44800	1 398,44800
Социальные выплаты гражданам, кроме публичных нормативных социальных выплат	10	04	07 0 01 L4970	320	1 398,44800	1 398,44800	1 398,44800
Физическая культура и спорт	11				5 827,20667	2 166,50000	2 166,50000
Физическая культура	11	01			3 111,84463	2 166,50000	2 166,50000
Муниципальная программа Любытинского муниципального района «Развитие физической культуры и спорта в Любытинском муниципальном районе на 2014-2024 годы»	11	01	03 0 00 00000		3 111,84463	2 166,50000	2 166,50000
Развитие физической культуры и массового спорта на территории муниципального района	11	01	03 0 01 00000		310,00000	90,00000	90,00000
Реализация мероприятий муниципальной программы Любытинского муниципального района «Развитие физической культуры и спорта в Любытинском муниципальном районе на 2014-2024 годы»	11	01	03 0 01 99990		310,00000	90,00000	90,00000
Субсидии автономным	11	01	03 0 01 99990	620	310,00000	90,00000	90,00000

учреждениям							
Развитие отрасли физической культуры и спорта	11	01	03 0 03 00000			2 801,84463	2 076,50000
Обеспечение деятельности организаций дополнительного образования детей	11	01	03 0 03 01410			904,00000	707,00000
Субсидии автономным учреждениям	11	01	03 0 03 01410	620		904,00000	707,00000
Обеспечение деятельности учреждений в сфере физической культуры и спорта	11	01	03 0 03 01420			1 262,14463	1 244,30000
Субсидии автономным учреждениям	11	01	03 0 03 01420	620		1 262,14463	1 244,30000
Иные межбюджетные трансферты муниципальным районам на частичную компенсацию дополнительных расходов на повышение оплаты труда работников бюджетной сферы	11	01	03 0 03 71410			9,70000	0,00000
Субсидии автономным учреждениям	11	01	03 0 03 71410	620		9,70000	0,00000
Субсидии на софинансирование расходов муниципальных учреждений по приобретению коммунальных услуг	11	01	03 0 03 72300			500,80000	0,00000
Субсидии автономным учреждениям	11	01	03 0 03 72300	620		500,80000	0,00000
Софинансирование субсидии по приобретению коммунальных услуг муниципальными учреждениями	11	01	03 0 03 S2300			125,20000	125,20000
Субсидии автономным учреждениям	11	01	03 0 03 S2300	620		125,20000	125,20000
Массовый спорт	11	02				2 715,36204	0,00000
Федеральный проект "Спорт - норма жизни"	11	02	03 0 P5 00000			2 715,36204	0,00000
Субсидии бюджетам муниципальных районов Новгородской области на реализацию мероприятий по оснащению объектов спортивной инфраструктуры спортивно-технологическим оборудованием (создание малых спортивных площадок, монтируемых на открытых площадках или в закрытых помещениях, на которых возможно проводить тестирование населения в соответствии со Всероссийским физкультурно-спортивным комплексом "Готов к труду и обороне"(ГТО))	11	02	03 0 P5 52281			2 715,36204	0,00000
Субсидии автономным учреждениям	11	02	03 0 P5 52281	620		2 715,36204	0,00000
Обслуживание государственного и муниципального долга	13					27,00000	61,90000
Обслуживание государственного внутреннего и муниципального долга	13	01				27,00000	61,90000
Муниципальная программа Любытинского муниципального района "Управление муниципальными финансами Любытинского муниципального района на 2014-2024 годы"	13	01	10 0 00 00000			27,00000	61,90000
Подпрограмма «Организация и обеспечение осуществления бюджетного процесса, управление муниципальным долгом Любытинского муниципального района на 2014-2024 годы» муниципальной программы Любытинского муниципального района "Управление муниципальными финансами Любытинского муниципального района на 2014-2024 годы"	13	01	10 1 00 00000			27,00000	61,90000
Обеспечение исполнения долговых обязательств Любытинского муниципального района	13	01	10 1 01 00000			27,00000	61,90000
Обслуживание внутреннего муниципального долга	13	01	10 1 01 21120			27,00000	61,90000
Обслуживание муниципального долга	13	01	10 1 01 21120	730		27,00000	61,90000

Межбюджетные трансферты общего характера бюджетам бюджетной системы Российской Федерации	14				22 097,60000	16 794,60000	16 688,50000
Дотации на выравнивание бюджетной обеспеченности субъектов Российской Федерации и муниципальных образований	14	01			22 097,60000	16 794,60000	16 688,50000
Муниципальная программа Любытинского муниципального района "Управление муниципальными финансами Любытинского муниципального района на 2014-2024 годы"	14	01	10 0 00 00000		22 097,60000	16 794,60000	16 688,50000
Подпрограмма "Финансовая поддержка муниципальных образований Любытинского района на 2014-2024 годы" муниципальной программы Любытинского муниципального района "Управление муниципальными финансами Любытинского муниципального района на 2014-2024 годы"	14	01	10 2 00 00000		22 097,60000	16 794,60000	16 688,50000
Выравнивание уровня бюджетной обеспеченности поселений	14	01	10 2 01 00000		22 097,60000	16 794,60000	16 688,50000
Выравнивание бюджетной обеспеченности поселений	14	01	10 2 01 70100		22 097,60000	16 794,60000	16 688,50000
Дотации	14	01	10 2 01 70100	510	22 097,60000	16 794,60000	16 688,50000
ВСЕГО РАСХОДОВ:					342 673,41065	255 918,59879	257 840,91086

6. Приложение 8 к решению Думы Любытинского муниципального района «О бюджете Любытинского муниципального района на 2022 год и на плановый период 2023 и 2024 годов» изложить в следующей редакции:

Приложение 8
к решению Думы муниципального района
"О бюджете Любытинского муниципального района
на 2022 год и на плановый период 2023 и 2024 годов"

Распределение бюджетных ассигнований по целевым статьям (муниципальным программам Любытинского муниципального района и непрограммным направлениям деятельности), группам и подгруппам видов расходов классификации расходов бюджета муниципального района на 2022 год и на плановый период 2023 и 2024 годов

Сумма (тыс. рублей)

Наименование	ЦСР	РЗ	ПР	ВР	2022 год	2023 год	2024 год
Муниципальная программа Любытинского муниципального района "Развитие образования Любытинского муниципального района на 2014-2024 годы"	01 0 00 00000				125 940,92899	107 991,08100	108 088,20000
Подпрограмма «Развитие дошкольного и общего образования в Любытинском муниципальном районе» муниципальной программы Любытинского района «Развитие образования Любытинского муниципального района на 2014-2024 годы»	01 1 00 00000				5 844,11086	4 887,40000	4 985,50000
Модернизация дошкольного образования	01 1 01 00000				965,00000	0,00000	0,00000
Обеспечение деятельности образовательных организаций, реализующих основную общеобразовательную программу дошкольного образования	01 1 01 01210				965,00000	0,00000	0,00000
Образование	01 1 01 01210	07			965,00000	0,00000	0,00000
Дошкольное образование	01 1 01 01210	07	01		965,00000	0,00000	0,00000
Субсидии автономным учреждениям	01 1 01 01210	07	01	620	965,00000	0,00000	0,00000
Повышение эффективности и качества услуг в сфере общего образования	01 1 02 00000				18,70000	0,00000	0,00000
Реализация мероприятий подпрограммы «Развитие дошкольного и общего образования в Любытинском муниципальном районе» муниципальной программы Любытинского района «Развитие образования Любытинского муниципального района на 2014-2024 годы»	01 1 02 99990				18,70000	0,00000	0,00000

Образование	01 1 02 99990	07			18,70000	0,00000	0,00000
Другие вопросы в области образования	01 1 02 99990	07	09		18,70000	0,00000	0,00000
Иные закупки товаров, работ и услуг для обеспечения государственных (муниципальных) нужд	01 1 02 99990	07	09	240	18,70000	0,00000	0,00000
Создание условий для получения качественного образования	01 1 03 00000				4 860,41086	4 887,40000	4 985,50000
Обеспечение деятельности образовательных организаций, реализующих основные общеобразовательные программы	01 1 03 01220				695,41086	1 000,00000	1 000,00000
Образование	01 1 03 01220	07			695,41086	1 000,00000	1 000,00000
Общее образование	01 1 03 01220	07	02		695,41086	1 000,00000	1 000,00000
Субсидии автономным учреждениям	01 1 03 01220	07	02	620	695,41086	1 000,00000	1 000,00000
Реализация проекта «Твой школьный бюджет» на территории Любытинского муниципального района	01 1 03 22230				100,00000	0,00000	0,00000
Образование	01 1 03 22230	07			100,00000	0,00000	0,00000
Общее образование	01 1 03 22230	07	02		100,00000	0,00000	0,00000
Субсидии автономным учреждениям	01 1 03 22230	07	02	620	100,00000	0,00000	0,00000
Обеспечение муниципальных организаций, осуществляющих образовательную деятельность по образовательным программам начального общего, основного общего и среднего общего образования, учебниками и учебными пособиями	01 1 03 70500				302,80000	324,50000	324,50000
Образование	01 1 03 70500	07			302,80000	324,50000	324,50000
Общее образование	01 1 03 70500	07	02		302,80000	324,50000	324,50000
Субсидии автономным учреждениям	01 1 03 70500	07	02	620	302,80000	324,50000	324,50000
Обеспечение доступа к информационно-телекоммуникационной сети "Интернет" муниципальных организаций, осуществляющих образовательную деятельность по образовательным программам начального общего, основного общего и среднего общего образования	01 1 03 70570				71,00000	71,00000	71,00000
Образование	01 1 03 70570	07			71,00000	71,00000	71,00000
Общее образование	01 1 03 70570	07	02		71,00000	71,00000	71,00000
Субсидии автономным учреждениям	01 1 03 70570	07	02	620	71,00000	71,00000	71,00000
Субсидии бюджетам муниципальных районов на организацию бесплатного горячего питания обучающихся, получающих начальное общее образование в муниципальных образовательных организациях	01 1 03 L3041				3 691,20000	3 491,90000	3 590,00000
Образование	01 1 03 L3041	07			3 691,20000	3 491,90000	3 590,00000
Общее образование	01 1 03 L3041	07	02		3 691,20000	3 491,90000	3 590,00000
Субсидии автономным учреждениям	01 1 03 L3041	07	02	620	3 691,20000	3 491,90000	3 590,00000
Подпрограмма «Развитие дополнительного образования в Любытинском муниципальном районе» муниципальной программы Любытинского района «Развитие образования Любытинского муниципального района на 2014-2024 годы»	01 2 00 00000				430,21428	0,00000	0,00000
Вовлечение детей в сферу дополнительного образования и обеспечение доступности услуг дополнительного образования детей независимо от их места жительства, социально-экономического статуса, состояния здоровья	01 2 01 00000				309,40328	0,00000	0,00000
Обеспечение персонализированного финансирования дополнительного	01 2 01 22220				309,40328	0,00000	0,00000

образования детей								
Образование	01 2 01 22220	07			309,40328	0,00000	0,00000	
Дополнительное образование детей	01 2 01 22220	07	03		309,40328	0,00000	0,00000	
Субсидии автономным учреждениям	01 2 01 22220	07	03	620	309,40328	0,00000	0,00000	
Формирование целостной системы выявления, продвижения и поддержки одаренных детей, инициативной и талантливой молодежи	01 2 02 00000				87,90000	0,00000	0,00000	
Реализация мероприятий подпрограммы "Развитие дополнительного образования в Любытинском муниципальном районе муниципальной программы Любытинского района "Развитие образования Любытинского муниципального района на 2014-2024 годы"	01 2 02 99990				87,90000	0,00000	0,00000	
Образование	01 2 02 99990	07			87,90000	0,00000	0,00000	
Другие вопросы в области образования	01 2 02 99990	07	09		87,90000	0,00000	0,00000	
Иные закупки товаров, работ и услуг для обеспечения государственных (муниципальных) нужд	01 2 02 99990	07	09	240	32,00000	0,00000	0,00000	
Публичные нормативные выплаты гражданам не социального характера	01 2 02 99990	07	09	330	55,90000	0,00000	0,00000	
Содержание имущества комплекса в соответствии с нормативными требованиями	01 2 03 00000				32,91100	0,00000	0,00000	
Обеспечение деятельности организаций дополнительного образования детей	01 2 03 01230				32,91100	0,00000	0,00000	
Образование	01 2 03 01230	07			32,91100	0,00000	0,00000	
Дополнительное образование детей	01 2 03 01230	07	03		32,91100	0,00000	0,00000	
Субсидии автономным учреждениям	01 2 03 01230	07	03	620	32,91100	0,00000	0,00000	
Подпрограмма «Социальная адаптация детей-сирот и детей, оставшихся без попечения родителей, а также лиц из числа детей-сирот и детей, оставшихся без попечения родителей» муниципальной программы Любытинского муниципального района «Развитие образования Любытинского муниципального района на 2014-2024 годы»	01 4 00 00000				6 501,30000	5 486,30000	5 486,30000	
Ресурсное и материально-техническое обеспечение процесса социализации детей-сирот, а также лиц из числа детей-сирот	01 4 02 00000				6 501,30000	5 486,30000	5 486,30000	
Единовременная выплата лицам из числа детей-сирот и детей, оставшихся без попечения родителей, на текущий ремонт находящихся в их собственности жилых помещений, расположенных на территории Новгородской области	01 4 02 70600				40,00000	40,00000	40,00000	
Социальная политика	01 4 02 70600	10			40,00000	40,00000	40,00000	
Охрана семьи и детства	01 4 02 70600	10	04		40,00000	40,00000	40,00000	
Публичные нормативные социальные выплаты гражданам	01 4 02 70600	10	04	310	40,00000	40,00000	40,00000	
Обеспечение жилыми помещениями детей-сирот и детей, оставшихся без попечения родителей, лиц из числа детей-сирот и детей, оставшихся без попечения родителей (сверх уровня, предусмотренного соглашением)	01 4 02 N0821				6 461,30000	5 446,30000	5 446,30000	
Социальная политика	01 4 02 N0821	10			6 461,30000	5 446,30000	5 446,30000	
Охрана семьи и детства	01 4 02 N0821	10	04		6 461,30000	5 446,30000	5 446,30000	
Бюджетные инвестиции	01 4 02 N0821	10	04	410	6 461,30000	5 446,30000	5 446,30000	
Подпрограмма «Обеспечение реализации муниципальной программы «Развитие образования Любытинского	01 5 00 00000				113 165,30385	97 617,38100	97 616,40000	

муниципального района на 2014-2024 годы» муниципальной программы «Развитие образования Любытинского муниципального района на 2014-2024 годы»								
Обеспечение выполнения муниципальных заданий	01 5 01 00000				41 002,62000	26 487,98100	26 487,00000	
Обеспечение деятельности образовательных организаций, реализующих основную общеобразовательную программу дошкольного образования	01 5 01 01210				10 370,50000	9 422,50000	9 422,50000	
Образование	01 5 01 01210	07			10 370,50000	9 422,50000	9 422,50000	
Дошкольное образование	01 5 01 01210	07	01		10 370,50000	9 422,50000	9 422,50000	
Субсидии автономным учреждениям	01 5 01 01210	07	01	620	10 370,50000	9 422,50000	9 422,50000	
Обеспечение деятельности образовательных организаций, реализующих основные общеобразовательные программы	01 5 01 01220				5 359,20000	5 437,20000	5 437,20000	
Образование	01 5 01 01220	07			5 359,20000	5 437,20000	5 437,20000	
Общее образование	01 5 01 01220	07	02		5 359,20000	5 437,20000	5 437,20000	
Субсидии автономным учреждениям	01 5 01 01220	07	02	620	5 359,20000	5 437,20000	5 437,20000	
Обеспечение деятельности организаций дополнительного образования детей	01 5 01 01230				2 285,32000	2 413,50000	2 413,50000	
Образование	01 5 01 01230	07			2 285,32000	2 413,50000	2 413,50000	
Дополнительное образование детей	01 5 01 01230	07	03		2 285,32000	2 413,50000	2 413,50000	
Субсидии автономным учреждениям	01 5 01 01230	07	03	620	2 285,32000	2 413,50000	2 413,50000	
Обеспечение деятельности групп хозяйственного обслуживания и финансового, методического сопровождения	01 5 01 01350				5 315,20000	5 315,20000	5 315,20000	
Образование	01 5 01 01350	07			5 315,20000	5 315,20000	5 315,20000	
Другие вопросы в области образования	01 5 01 01350	07	09		5 315,20000	5 315,20000	5 315,20000	
Субсидии автономным учреждениям	01 5 01 01350	07	09	620	5 315,20000	5 315,20000	5 315,20000	
Организация летнего отдыха детей и подростков	01 5 01 21140				640,50000	546,48100	545,50000	
Образование	01 5 01 21140	07			640,50000	546,48100	545,50000	
Молодежная политика	01 5 01 21140	07	07		640,50000	546,48100	545,50000	
Социальные выплаты гражданам, кроме публичных нормативных социальных выплат	01 5 01 21140	07	07	320	41,05400	41,17817	41,26056	
Субсидии автономным учреждениям	01 5 01 21140	07	07	620	599,44600	505,30283	504,23944	
Иные межбюджетные трансферты муниципальным районам на частичную компенсацию дополнительных расходов на повышение оплаты труда работников бюджетной сферы	01 5 01 71410				140,00000	0,00000	0,00000	
Образование	01 5 01 71410	07			140,00000	0,00000	0,00000	
Дошкольное образование	01 5 01 71410	07	01		70,10000	0,00000	0,00000	
Субсидии автономным учреждениям	01 5 01 71410	07	01	620	70,10000	0,00000	0,00000	
Общее образование	01 5 01 71410	07	02		69,90000	0,00000	0,00000	
Субсидии автономным учреждениям	01 5 01 71410	07	02	620	69,90000	0,00000	0,00000	
Субсидии на финансирование расходов муниципальных учреждений по приобретению коммунальных услуг	01 5 01 72300				13 412,60000	0,00000	0,00000	
Образование	01 5 01 72300	07			13 412,60000	0,00000	0,00000	
Дошкольное образование	01 5 01 72300	07	01		3 679,60000	0,00000	0,00000	
Субсидии автономным учреждениям	01 5 01 72300	07	01	620	3 679,60000	0,00000	0,00000	
Общее образование	01 5 01 72300	07	02		7 331,70000	0,00000	0,00000	
Субсидии автономным учреждениям	01 5 01 72300	07	02	620	7 331,70000	0,00000	0,00000	
Дополнительное образование детей	01 5 01 72300	07	03		1 464,00000	0,00000	0,00000	
Субсидии автономным учреждениям	01 5 01 72300	07	03	620	1 464,00000	0,00000	0,00000	
Другие вопросы в области образования	01 5 01 72300	07	09		937,30000	0,00000	0,00000	
Субсидии автономным	01 5 01 72300	07	09	620	937,30000	0,00000	0,00000	

учреждениям								
Иные межбюджетные трансферты бюджетам муниципальных районов Новгородской области на частичную компенсацию расходов, связанных с увеличением норматива финансирования питания отдельных категорий обучающихся в образовательных организациях, реализующих основную общеобразовательную программу дошкольного образования	01 5 01 76190				126,20000	0,00000	0,00000	
Образование	01 5 01 76190	07			126,20000	0,00000	0,00000	
Дошкольное образование	01 5 01 76190	07	01		126,20000	0,00000	0,00000	
Субсидии автономным учреждениям	01 5 01 76190	07	01	620	126,20000	0,00000	0,00000	
Софинансирование субсидии по приобретению коммунальных услуг муниципальными учреждениями	01 5 01 S2300				3 353,10000	3 353,10000	3 353,10000	
Образование	01 5 01 S2300	07			3 353,10000	3 353,10000	3 353,10000	
Дошкольное образование	01 5 01 S2300	07	01		919,80000	919,80000	919,80000	
Субсидии автономным учреждениям	01 5 01 S2300	07	01	620	919,80000	919,80000	919,80000	
Общее образование	01 5 01 S2300	07	02		1 833,00000	1 833,00000	1 833,00000	
Субсидии автономным учреждениям	01 5 01 S2300	07	02	620	1 833,00000	1 833,00000	1 833,00000	
Дополнительное образование детей	01 5 01 S2300	07	03		366,00000	366,00000	366,00000	
Субсидии автономным учреждениям	01 5 01 S2300	07	03	620	366,00000	366,00000	366,00000	
Другие вопросы в области образования	01 5 01 S2300	07	09		234,30000	234,30000	234,30000	
Субсидии автономным учреждениям	01 5 01 S2300	07	09	620	234,30000	234,30000	234,30000	
Обеспечение условий для выполнения государственных полномочий	01 5 02 00000				67 952,60000	67 021,10000	67 021,10000	
Ежемесячное денежное вознаграждение за классное руководство педагогическим работникам муниципальных общеобразовательных организаций (источником финансового обеспечения которых является иной межбюджетный трансферт из федерального бюджета)	01 5 02 53031				3 281,00000	3 281,00000	3 281,00000	
Образование	01 5 02 53031	07			3 281,00000	3 281,00000	3 281,00000	
Общее образование	01 5 02 53031	07	02		3 281,00000	3 281,00000	3 281,00000	
Субсидии автономным учреждениям	01 5 02 53031	07	02	620	3 281,00000	3 281,00000	3 281,00000	
Компенсация родительской платы родителям (законным представителям) детей, посещающих образовательные организации, реализующие образовательную программу дошкольного образования	01 5 02 70010				451,50000	451,50000	451,50000	
Социальная политика	01 5 02 70010	10			451,50000	451,50000	451,50000	
Охрана семьи и детства	01 5 02 70010	10	04		451,50000	451,50000	451,50000	
Публичные нормативные социальные выплаты гражданам	01 5 02 70010	10	04	310	451,50000	451,50000	451,50000	
Обеспечение государственных гарантий реализации прав на получение общедоступного и бесплатного дошкольного образования в муниципальных дошкольных образовательных организациях, общедоступного и бесплатного дошкольного, начального общего, основного общего, среднего общего образования в муниципальных общеобразовательных организациях, обеспечение дополнительного образования детей в муниципальных общеобразовательных организациях в части расходов на оплату труда работникам образовательных организаций, технические средства обучения, расходные материалы и	01 5 02 70040				42 689,90000	41 758,40000	41 758,40000	

хозяйственные нужды образовательных организаций, на организацию обучения по основным общеобразовательным программам на дому, возмещение расходов за пользование услугой доступа к информационно-телекоммуникационной сети "Интернет" муниципальных общеобразовательных организаций, организующих обучение детей-инвалидов с использованием дистанционных образовательных технологий								
Образование	01 5 02 70040	07			42 689,90000	41 758,40000	41 758,40000	
Дошкольное образование	01 5 02 70040	07	01		16 171,60000	16 013,20000	16 013,20000	
Субсидии автономным учреждениям	01 5 02 70040	07	01	620	16 171,60000	16 013,20000	16 013,20000	
Общее образование	01 5 02 70040	07	02		26 518,30000	25 745,20000	25 745,20000	
Субсидии автономным учреждениям	01 5 02 70040	07	02	620	26 518,30000	25 745,20000	25 745,20000	
Осуществление отдельных государственных полномочий по оказанию мер социальной поддержки обучающимся (обучавшимся до дня выпуска) муниципальных образовательных организаций	01 5 02 70060				1 652,70000	1 652,70000	1 652,70000	
Образование	01 5 02 70060	07			1 550,80000	1 550,80000	1 550,80000	
Дошкольное образование	01 5 02 70060	07	01		265,00000	265,00000	265,00000	
Субсидии автономным учреждениям	01 5 02 70060	07	01	620	265,00000	265,00000	265,00000	
Общее образование	01 5 02 70060	07	02		1 211,30000	1 211,30000	1 211,30000	
Социальные выплаты гражданам, кроме публичных нормативных социальных выплат	01 5 02 70060	07	02	320	80,00000	80,00000	80,00000	
Субсидии автономным учреждениям	01 5 02 70060	07	02	620	1 131,30000	1 131,30000	1 131,30000	
Другие вопросы в области образования	01 5 02 70060	07	09		74,50000	74,50000	74,50000	
Расходы на выплаты персоналу государственных (муниципальных) органов	01 5 02 70060	07	09	120	72,80000	72,80000	72,80000	
Иные закупки товаров, работ и услуг для обеспечения государственных (муниципальных) нужд	01 5 02 70060	07	09	240	1,70000	1,70000	1,70000	
Социальная политика	01 5 02 70060	10			101,90000	101,90000	101,90000	
Охрана семьи и детства	01 5 02 70060	10	04		101,90000	101,90000	101,90000	
Публичные нормативные социальные выплаты гражданам	01 5 02 70060	10	04	310	101,90000	101,90000	101,90000	
Содержание ребенка в семье опекуна и приемной семье, а также вознаграждение, причитающееся приемному родителю	01 5 02 70130				11 753,90000	11 753,90000	11 753,90000	
Социальная политика	01 5 02 70130	10			11 753,90000	11 753,90000	11 753,90000	
Охрана семьи и детства	01 5 02 70130	10	04		11 753,90000	11 753,90000	11 753,90000	
Публичные нормативные социальные выплаты гражданам	01 5 02 70130	10	04	310	6 679,90000	6 679,90000	6 679,90000	
Социальные выплаты гражданам, кроме публичных нормативных социальных выплат	01 5 02 70130	10	04	320	5 074,00000	5 074,00000	5 074,00000	
Ежемесячное денежное вознаграждение за классное руководство в муниципальных образовательных организациях, реализующих общеобразовательные программы начального общего, основного общего и среднего общего образования	01 5 02 70630				484,90000	484,90000	484,90000	
Образование	01 5 02 70630	07			484,90000	484,90000	484,90000	
Общее образование	01 5 02 70630	07	02		484,90000	484,90000	484,90000	
Субсидии автономным учреждениям	01 5 02 70630	07	02	620	484,90000	484,90000	484,90000	
Приобретение или изготовление бланков документов об образовании и (или) о квалификации муниципальными образовательными организациями	01 5 02 72080				11,50000	11,50000	11,50000	
Образование	01 5 02 72080	07			11,50000	11,50000	11,50000	

Общее образование	01 5 02 72080	07	02		11,50000	11,50000	11,50000
Субсидии автономным учреждениям	01 5 02 72080	07	02	620	11,50000	11,50000	11,50000
Обеспечение пожарной безопасности, антитеррористической и антикриминальной безопасности муниципальных дошкольных образовательных организаций, муниципальных общеобразовательных организаций, муниципальных организаций дополнительного образования детей	01 5 02 72120				668,00000	668,00000	668,00000
Образование	01 5 02 72120	07			668,00000	668,00000	668,00000
Дошкольное образование	01 5 02 72120	07	01		307,20000	307,20000	307,20000
Субсидии автономным учреждениям	01 5 02 72120	07	01	620	307,20000	307,20000	307,20000
Общее образование	01 5 02 72120	07	02		302,40000	302,40000	302,40000
Субсидии автономным учреждениям	01 5 02 72120	07	02	620	302,40000	302,40000	302,40000
Дополнительное образование детей	01 5 02 72120	07	03		58,40000	58,40000	58,40000
Субсидии автономным учреждениям	01 5 02 72120	07	03	620	58,40000	58,40000	58,40000
Иные межбюджетные трансферты бюджетам муниципальных районов Новгородской области на организацию бесплатной перевозки обучающихся общеобразовательных организаций	01 5 02 72380				6 519,20000	6 519,20000	6 519,20000
Образование	01 5 02 72380	07			6 519,20000	6 519,20000	6 519,20000
Общее образование	01 5 02 72380	07	02		6 519,20000	6 519,20000	6 519,20000
Субсидии автономным учреждениям	01 5 02 72380	07	02	620	6 519,20000	6 519,20000	6 519,20000
Софинансирование субсидии на приобретение или изготовление бланков документов об образовании и (или) о квалификации муниципальными образовательными организациями	01 5 02 S2080				1,40000	1,40000	1,40000
Образование	01 5 02 S2080	07			1,40000	1,40000	1,40000
Общее образование	01 5 02 S2080	07	02		1,40000	1,40000	1,40000
Субсидии автономным учреждениям	01 5 02 S2080	07	02	620	1,40000	1,40000	1,40000
Софинансирование субсидии на обеспечение пожарной безопасности, антитеррористической и антикриминальной безопасности муниципальных дошкольных образовательных организаций, муниципальных общеобразовательных организаций, муниципальных организаций дополнительного образования детей	01 5 02 S2120				167,00000	167,00000	167,00000
Образование	01 5 02 S2120	07			167,00000	167,00000	167,00000
Дошкольное образование	01 5 02 S2120	07	01		76,80000	76,80000	76,80000
Субсидии автономным учреждениям	01 5 02 S2120	07	01	620	76,80000	76,80000	76,80000
Общее образование	01 5 02 S2120	07	02		75,60000	75,60000	75,60000
Субсидии автономным учреждениям	01 5 02 S2120	07	02	620	75,60000	75,60000	75,60000
Дополнительное образование детей	01 5 02 S2120	07	03		14,60000	14,60000	14,60000
Субсидии автономным учреждениям	01 5 02 S2120	07	03	620	14,60000	14,60000	14,60000
Софинансирование иных межбюджетных трансфертов бюджетам муниципальных районов Новгородской области на организацию бесплатной перевозки обучающихся общеобразовательных организаций	01 5 02 S2380				271,60000	271,60000	271,60000
Образование	01 5 02 S2380	07			271,60000	271,60000	271,60000
Общее образование	01 5 02 S2380	07	02		271,60000	271,60000	271,60000
Субсидии автономным учреждениям	01 5 02 S2380	07	02	620	271,60000	271,60000	271,60000
Обеспечение деятельности комитета	01 5 03 00000				2 501,48385	2 399,70000	2 399,70000
Расходы на обеспечение функций	01 5 03 01000				1 995,48385	1 893,70000	1 893,70000

муниципальных органов							
Образование	01 5 03 01000	07			1 995,48385	1 893,70000	1 893,70000
Другие вопросы в области образования	01 5 03 01000	07	09		1 995,48385	1 893,70000	1 893,70000
Расходы на выплаты персоналу государственных (муниципальных) органов	01 5 03 01000	07	09	120	1 912,68385	1 810,90000	1 810,90000
Иные закупки товаров, работ и услуг для обеспечения государственных (муниципальных) нужд	01 5 03 01000	07	09	240	82,80000	82,80000	82,80000
Возмещение затрат по содержанию штатных единиц, осуществляющих переданные отдельные государственные полномочия области	01 5 03 70280				506,00000	506,00000	506,00000
Образование	01 5 03 70280	07			506,00000	506,00000	506,00000
Другие вопросы в области образования	01 5 03 70280	07	09		506,00000	506,00000	506,00000
Расходы на выплаты персоналу государственных (муниципальных) органов	01 5 03 70280	07	09	120	496,50000	496,50000	496,50000
Иные закупки товаров, работ и услуг для обеспечения государственных (муниципальных) нужд	01 5 03 70280	07	09	240	9,50000	9,50000	9,50000
Федеральный проект «Современная школа»	01 5 E1 00000				1 623,60000	1 623,60000	1 623,60000
Обеспечение деятельности центров образования цифрового и гуманитарного профилей в общеобразовательных муниципальных организациях области	01 5 E1 70020				1 323,60000	1 323,60000	1 323,60000
Образование	01 5 E1 70020	07			1 323,60000	1 323,60000	1 323,60000
Общее образование	01 5 E1 70020	07	02		1 323,60000	1 323,60000	1 323,60000
Субсидии автономным учреждениям	01 5 E1 70020	07	02	620	1 323,60000	1 323,60000	1 323,60000
Иные межбюджетные трансферты бюджетам муниципальных районов, на финансовое обеспечение деятельности центров образования цифрового и гуманитарного профилей в общеобразовательных муниципальных организациях области	01 5 E1 71370				300,00000	300,00000	300,00000
Образование	01 5 E1 71370	07			300,00000	300,00000	300,00000
Общее образование	01 5 E1 71370	07	02		300,00000	300,00000	300,00000
Субсидии автономным учреждениям	01 5 E1 71370	07	02	620	300,00000	300,00000	300,00000
Федеральный проект «Цифровая образовательная среда»	01 5 E4 00000				85,00000	85,00000	85,00000
Иные межбюджетные трансферты бюджетам муниципальных районов, на финансовое обеспечение внедрения и функционирования целевой модели цифровой образовательной среды в общеобразовательных муниципальных организациях области	01 5 E4 71380				15,00000	15,00000	15,00000
Образование	01 5 E4 71380	07			15,00000	15,00000	15,00000
Общее образование	01 5 E4 71380	07	02		15,00000	15,00000	15,00000
Субсидии автономным учреждениям	01 5 E4 71380	07	02	620	15,00000	15,00000	15,00000
Иные межбюджетные трансферты бюджетам муниципальных районов на финансовое обеспечение функционирования целевой модели цифровой образовательной среды в рамках эксперимента по модернизации начального общего, основного общего и среднего общего образования в муниципальных общеобразовательных организациях области	01 5 E4 72340				70,00000	70,00000	70,00000
Образование	01 5 E4 72340	07			70,00000	70,00000	70,00000
Общее образование	01 5 E4 72340	07	02		70,00000	70,00000	70,00000
Субсидии автономным учреждениям	01 5 E4 72340	07	02	620	70,00000	70,00000	70,00000

учреждениям								
Муниципальная программа Любытинского муниципального района «Развитие культуры и туризма на территории Любытинского муниципального района на 2014-2024 годы»	02 0 00 00000				61 308,30573	50 560,23001	53 399,73001	
Подпрограмма "Развитие культуры и туризма" муниципальной программы Любытинского муниципального района «Развитие культуры и туризма на территории Любытинского муниципального района на 2014-2024 годы"	02 1 00 00000				57 049,91573	48 122,73001	50 962,23001	
Обеспечение прав граждан на равный доступ к культурным ценностям и участию в культурной жизни, создание условий для развития и реализации творческого потенциала каждой личности	02 1 01 00000				23 152,40000	19 772,90000	19 772,90000	
Обеспечение деятельности учреждений культуры	02 1 01 01320				19 798,40000	19 203,40000	19 203,40000	
Культура, кинематография	02 1 01 01320	08			19 798,40000	19 203,40000	19 203,40000	
Культура	02 1 01 01320	08	01		19 798,40000	19 203,40000	19 203,40000	
Субсидии бюджетным учреждениям	02 1 01 01320	08	01	610	19 798,40000	19 203,40000	19 203,40000	
Иные межбюджетные трансферты муниципальным районам на частичную компенсацию дополнительных расходов на повышение оплаты труда работников бюджетной сферы	02 1 01 71410				826,60000	0,00000	0,00000	
Культура, кинематография	02 1 01 71410	08			826,60000	0,00000	0,00000	
Культура	02 1 01 71410	08	01		826,60000	0,00000	0,00000	
Субсидии бюджетным учреждениям	02 1 01 71410	08	01	610	826,60000	0,00000	0,00000	
Субсидии на софинансирование расходов муниципальных учреждений по приобретению коммунальных услуг	02 1 01 72300				1 957,90000	0,00000	0,00000	
Культура, кинематография	02 1 01 72300	08			1 957,90000	0,00000	0,00000	
Культура	02 1 01 72300	08	01		1 957,90000	0,00000	0,00000	
Субсидии бюджетным учреждениям	02 1 01 72300	08	01	610	1 957,90000	0,00000	0,00000	
Реализация мероприятий подпрограммы "Развитие культуры и туризма" муниципальной программы Любытинского муниципального района «Развитие культуры и туризма на территории Любытинского муниципального района на 2014-2024 годы"	02 1 01 99990				80,00000	80,00000	80,00000	
Культура, кинематография	02 1 01 99990	08			80,00000	80,00000	80,00000	
Культура	02 1 01 99990	08	01		80,00000	80,00000	80,00000	
Субсидии бюджетным учреждениям	02 1 01 99990	08	01	610	80,00000	80,00000	80,00000	
Софинансирование субсидии по приобретению коммунальных услуг муниципальными учреждениями	02 1 01 S2300				489,50000	489,50000	489,50000	
Культура, кинематография	02 1 01 S2300	08			489,50000	489,50000	489,50000	
Культура	02 1 01 S2300	08	01		489,50000	489,50000	489,50000	
Субсидии бюджетным учреждениям	02 1 01 S2300	08	01	610	489,50000	489,50000	489,50000	
Совершенствование библиотечного дела и обеспечение деятельности библиотечной системы	02 1 02 00000				13 460,83001	10 713,43001	10 713,43001	
Обеспечение деятельности библиотек	02 1 02 01340				12 277,14171	10 510,54171	10 510,54171	
Культура, кинематография	02 1 02 01340	08			12 277,14171	10 510,54171	10 510,54171	
Культура	02 1 02 01340	08	01		12 277,14171	10 510,54171	10 510,54171	
Субсидии бюджетным учреждениям	02 1 02 01340	08	01	610	12 277,14171	10 510,54171	10 510,54171	
Иные межбюджетные трансферты муниципальным районам на частичную компенсацию дополнительных расходов на повышение оплаты труда работников бюджетной сферы	02 1 02 71410				414,30000	0,00000	0,00000	
Культура, кинематография	02 1 02 71410	08			414,30000	0,00000	0,00000	
Культура	02 1 02 71410	08	01		414,30000	0,00000	0,00000	

Субсидии бюджетным учреждениям	02 1 02 71410	08	01	610	414,30000	0,00000	0,00000	
Субсидии на софинансирование расходов муниципальных учреждений по приобретению коммунальных услуг	02 1 02 72300				566,50000	0,00000	0,00000	
Культура, кинематография	02 1 02 72300	08			566,50000	0,00000	0,00000	
Культура	02 1 02 72300	08	01		566,50000	0,00000	0,00000	
Субсидии бюджетным учреждениям	02 1 02 72300	08	01	610	566,50000	0,00000	0,00000	
Реализация мероприятий подпрограммы "Развитие культуры и туризма" муниципальной программы Любытинского муниципального района «Развитие культуры и туризма на территории Любытинского муниципального района на 2014-2024 годы"	02 1 02 99990				15,00000	15,00000	15,00000	
Культура, кинематография	02 1 02 99990	08			15,00000	15,00000	15,00000	
Культура	02 1 02 99990	08	01		15,00000	15,00000	15,00000	
Субсидии бюджетным учреждениям	02 1 02 99990	08	01	610	15,00000	15,00000	15,00000	
Субсидии бюджетам муниципальных районов области на поддержку отрасли культуры (Модернизация библиотек в части комплектования книжных фондов библиотек муниципальных образований и государственных общедоступных библиотек)	02 1 02 L5191				46,28830	46,28830	46,28830	
Культура, кинематография	02 1 02 L5191	08			46,28830	46,28830	46,28830	
Культура	02 1 02 L5191	08	01		46,28830	46,28830	46,28830	
Субсидии бюджетным учреждениям	02 1 02 L5191	08	01	610	46,28830	46,28830	46,28830	
Софинансирование субсидии по приобретению коммунальных услуг муниципальными учреждениями	02 1 02 S2300				141,60000	141,60000	141,60000	
Культура, кинематография	02 1 02 S2300	08			141,60000	141,60000	141,60000	
Культура	02 1 02 S2300	08	01		141,60000	141,60000	141,60000	
Субсидии бюджетным учреждениям	02 1 02 S2300	08	01	610	141,60000	141,60000	141,60000	
Развитие художественного образования в сфере культуры	02 1 03 00000				4 985,60000	4 248,40000	4 248,40000	
Обеспечение деятельности организаций дополнительного образования детей	02 1 03 01310				4 064,10000	4 064,10000	4 064,10000	
Образование	02 1 03 01310	07			4 064,10000	4 064,10000	4 064,10000	
Дополнительное образование детей	02 1 03 01310	07	03		4 064,10000	4 064,10000	4 064,10000	
Субсидии бюджетным учреждениям	02 1 03 01310	07	03	610	4 064,10000	4 064,10000	4 064,10000	
Субсидии на софинансирование расходов муниципальных учреждений по приобретению коммунальных услуг	02 1 03 72300				737,20000	0,00000	0,00000	
Образование	02 1 03 72300	07			737,20000	0,00000	0,00000	
Дополнительное образование детей	02 1 03 72300	07	03		737,20000	0,00000	0,00000	
Субсидии бюджетным учреждениям	02 1 03 72300	07	03	610	737,20000	0,00000	0,00000	
Софинансирование субсидии по приобретению коммунальных услуг муниципальными учреждениями	02 1 03 S2300				184,30000	184,30000	184,30000	
Образование	02 1 03 S2300	07			184,30000	184,30000	184,30000	
Дополнительное образование детей	02 1 03 S2300	07	03		184,30000	184,30000	184,30000	
Субсидии бюджетным учреждениям	02 1 03 S2300	07	03	610	184,30000	184,30000	184,30000	
Сохранение культурного и исторического наследия Любытинского муниципального района	02 1 05 00000				3 411,70000	3 321,90000	3 293,21818	
Обеспечение деятельности музеев и постоянных выставок	02 1 05 01330				3 281,00000	3 295,70000	3 267,01818	
Культура, кинематография	02 1 05 01330	08			3 281,00000	3 295,70000	3 267,01818	
Культура	02 1 05 01330	08	01		3 281,00000	3 295,70000	3 267,01818	
Субсидии бюджетным учреждениям	02 1 05 01330	08	01	610	3 281,00000	3 295,70000	3 267,01818	
Субсидии на софинансирование расходов муниципальных учреждений по приобретению коммунальных услуг	02 1 05 72300				104,50000	0,00000	0,00000	
Культура, кинематография	02 1 05 72300	08			104,50000	0,00000	0,00000	

Культура	02 1 05 72300	08	01		104,50000	0,00000	0,00000
Субсидии бюджетным учреждениям	02 1 05 72300	08	01	610	104,50000	0,00000	0,00000
Софинансирование субсидии по приобретению коммунальных услуг муниципальными учреждениями	02 1 05 S2300				26,20000	26,20000	26,20000
Культура, кинематография	02 1 05 S2300	08			26,20000	26,20000	26,20000
Культура	02 1 05 S2300	08	01		26,20000	26,20000	26,20000
Субсидии бюджетным учреждениям	02 1 05 S2300	08	01	610	26,20000	26,20000	26,20000
Обеспечение реализации муниципальной программы "Развитие культуры и туризма на территории Любытинского муниципального района на 2014-2024годы"	02 1 06 00000				10 361,08572	10 066,10000	10 066,10000
Расходы на обеспечение функций муниципальных органов	02 1 06 01000				1 675,98572	1 558,60000	1 558,60000
Культура, кинематография	02 1 06 01000	08			1 675,98572	1 558,60000	1 558,60000
Другие вопросы в области культуры, кинематографии	02 1 06 01000	08	04		1 675,98572	1 558,60000	1 558,60000
Расходы на выплаты персоналу государственных (муниципальных) органов	02 1 06 01000	08	04	120	1 620,78572	1 503,40000	1 503,40000
Иные закупки товаров, работ и услуг для обеспечения государственных (муниципальных) нужд	02 1 06 01000	08	04	240	55,20000	55,20000	55,20000
Обеспечение деятельности групп хозяйственного обслуживания и финансового, методического сопровождения	02 1 06 01350				8 634,50000	8 507,50000	8 507,50000
Образование	02 1 06 01350	07			342,90000	342,90000	342,90000
Молодежная политика	02 1 06 01350	07	07		342,90000	342,90000	342,90000
Расходы на выплаты персоналу казенных учреждений	02 1 06 01350	07	07	110	342,90000	342,90000	342,90000
Культура, кинематография	02 1 06 01350	08			8 291,60000	8 164,60000	8 164,60000
Другие вопросы в области культуры, кинематографии	02 1 06 01350	08	04		8 291,60000	8 164,60000	8 164,60000
Расходы на выплаты персоналу казенных учреждений	02 1 06 01350	08	04	110	8 205,60000	8 078,60000	8 078,60000
Иные закупки товаров, работ и услуг для обеспечения государственных (муниципальных) нужд	02 1 06 01350	08	04	240	86,00000	86,00000	86,00000
Иные межбюджетные трансферты муниципальным районам на частичную компенсацию дополнительных расходов на повышение оплаты труда работников бюджетной сферы	02 1 06 71410				50,60000	0,00000	0,00000
Культура, кинематография	02 1 06 71410	08			50,60000	0,00000	0,00000
Другие вопросы в области культуры, кинематографии	02 1 06 71410	08	04		50,60000	0,00000	0,00000
Расходы на выплаты персоналу казенных учреждений	02 1 06 71410	08	04	110	50,60000	0,00000	0,00000
Организационное обеспечение туризма в муниципальном районе	02 1 07 00000				200,00000	0,00000	0,00000
Подготовка, организация и участие в семинарах	02 1 07 01370				200,00000	0,00000	0,00000
Образование	02 1 07 01370	07			200,00000	0,00000	0,00000
Другие вопросы в области образования	02 1 07 01370	07	09		200,00000	0,00000	0,00000
Иные закупки товаров, работ и услуг для обеспечения государственных (муниципальных) нужд	02 1 07 01370	07	09	240	200,00000	0,00000	0,00000
Федеральный проект "Культурная среда"	02 1 A1 00000				1 478,30000	0,00000	2 868,18182
Субсидии бюджетам муниципальных районов на техническое оснащение муниципальных музеев	02 1 A1 55900				0,00000	0,00000	2 868,18182
Культура, кинематография	02 1 A1 55900	08			0,00000	0,00000	2 868,18182
Культура	02 1 A1 55900	08	01		0,00000	0,00000	2 868,18182
Субсидии бюджетным учреждениям	02 1 A1 55900	08	01	610	0,00000	0,00000	2 868,18182
Субсидии бюджетам муниципальных районов на реконструкцию и капитальный ремонт муниципальных музеев	02 1 A1 55970				1 191,59800	0,00000	0,00000

Культура, кинематография	02 1 A1 55970	08			1 191,59800	0,00000	0,00000
Культура	02 1 A1 55970	08	01		1 191,59800	0,00000	0,00000
Субсидии бюджетным учреждениям	02 1 A1 55970	08	01	610	1 191,59800	0,00000	0,00000
Субсидии бюджетам муниципальных районов на реконструкцию и капитальный ремонт муниципальных музеев	02 1 A1 N5970				283,80000	0,00000	0,00000
Культура, кинематография	02 1 A1 N5970	08			283,80000	0,00000	0,00000
Культура	02 1 A1 N5970	08	01		283,80000	0,00000	0,00000
Субсидии бюджетным учреждениям	02 1 A1 N5970	08	01	610	283,80000	0,00000	0,00000
Софинансирование субсидии бюджетам муниципальных районов на реконструкцию и капитальный ремонт муниципальных музеев	02 1 A1 S5970				2,90200	0,00000	0,00000
Культура, кинематография	02 1 A1 S5970	08			2,90200	0,00000	0,00000
Культура	02 1 A1 S5970	08	01		2,90200	0,00000	0,00000
Субсидии бюджетным учреждениям	02 1 A1 S5970	08	01	610	2,90200	0,00000	0,00000
Подпрограмма "Вовлечение молодежи в социальную практику" муниципальной программы Любытинского муниципального района «Развитие культуры и туризма на территории Любытинского муниципального района на 2014-2024 годы»	02 2 00 00000				4 236,39000	2 415,50000	2 415,50000
Развитие системы молодежной политики	02 2 01 00000				4 236,39000	2 415,50000	2 415,50000
Содержание учреждений, обеспечивающих предоставление услуг в области молодежной политики	02 2 01 01240				1 998,40000	1 998,40000	1 998,40000
Образование	02 2 01 01240	07			1 998,40000	1 998,40000	1 998,40000
Молодежная политика	02 2 01 01240	07	07		1 998,40000	1 998,40000	1 998,40000
Субсидии автономным учреждениям	02 2 01 01240	07	07	620	1 998,40000	1 998,40000	1 998,40000
Кластерный проект "Самый лучший день"	02 2 01 01360				71,59000	0,00000	0,00000
Образование	02 2 01 01360	07			71,59000	0,00000	0,00000
Молодежная политика	02 2 01 01360	07	07		71,59000	0,00000	0,00000
Субсидии автономным учреждениям	02 2 01 01360	07	07	620	71,59000	0,00000	0,00000
Иные межбюджетные трансферты муниципальным районам на частичную компенсацию дополнительных расходов на повышение оплаты труда работников бюджетной сферы	02 2 01 71410				81,10000	0,00000	0,00000
Образование	02 2 01 71410	07			81,10000	0,00000	0,00000
Молодежная политика	02 2 01 71410	07	07		81,10000	0,00000	0,00000
Субсидии автономным учреждениям	02 2 01 71410	07	07	620	81,10000	0,00000	0,00000
Субсидии на софинансирование расходов муниципальных учреждений по приобретению коммунальных услуг	02 2 01 72300				1 668,20000	0,00000	0,00000
Образование	02 2 01 72300	07			1 668,20000	0,00000	0,00000
Молодежная политика	02 2 01 72300	07	07		1 668,20000	0,00000	0,00000
Субсидии автономным учреждениям	02 2 01 72300	07	07	620	1 668,20000	0,00000	0,00000
Софинансирование субсидии по приобретению коммунальных услуг муниципальными учреждениями	02 2 01 S2300				417,10000	417,10000	417,10000
Образование	02 2 01 S2300	07			417,10000	417,10000	417,10000
Молодежная политика	02 2 01 S2300	07	07		417,10000	417,10000	417,10000
Субсидии автономным учреждениям	02 2 01 S2300	07	07	620	417,10000	417,10000	417,10000
Подпрограмма «Патриотическое воспитание населения Любытинского района» муниципальной программы Любытинского муниципального района «Развитие культуры и туризма на территории Любытинского муниципального района на 2014-2024 годы»	02 3 00 00000				22,00000	22,00000	22,00000
Организация патриотического	02 3 01 00000				22,00000	22,00000	22,00000

воспитания населения									
Реализация мероприятий подпрограммы «Патриотическое воспитание населения Любытинского района» муниципальной программы Любытинского муниципального района «Развитие культуры и туризма на территории Любытинского муниципального района на 2014-2024 годы»	02 3 01 99990				22,00000	22,00000		22,00000	
Образование	02 3 01 99990	07			22,00000	22,00000		22,00000	
Молодежная политика	02 3 01 99990	07	07		22,00000	22,00000		22,00000	
Субсидии автономным учреждениям	02 3 01 99990	07	07	620	22,00000	22,00000		22,00000	
Муниципальная программа Любытинского муниципального района «Развитие физической культуры и спорта в Любытинском муниципальном районе на 2014-2024 годы»	03 0 00 00000				8 350,08339	3 812,10000		3 812,10000	
Развитие физической культуры и массового спорта на территории муниципального района	03 0 01 00000				310,00000	90,00000		90,00000	
Реализация мероприятий муниципальной программы Любытинского муниципального района «Развитие физической культуры и спорта в Любытинском муниципальном районе на 2014-2024 годы»	03 0 01 99990				310,00000	90,00000		90,00000	
Физическая культура и спорт	03 0 01 99990	11			310,00000	90,00000		90,00000	
Физическая культура	03 0 01 99990	11	01		310,00000	90,00000		90,00000	
Субсидии автономным учреждениям	03 0 01 99990	11	01	620	310,00000	90,00000		90,00000	
Развитие отрасли физической культуры и спорта	03 0 03 00000				5 324,72135	3 722,10000		3 722,10000	
Обеспечение деятельности организаций дополнительного образования детей	03 0 03 01410				2 518,77672	2 211,60000		2 211,60000	
Образование	03 0 03 01410	07			1 614,77672	1 504,60000		1 504,60000	
Дополнительное образование детей	03 0 03 01410	07	03		1 614,77672	1 504,60000		1 504,60000	
Субсидии автономным учреждениям	03 0 03 01410	07	03	620	1 614,77672	1 504,60000		1 504,60000	
Физическая культура и спорт	03 0 03 01410	11			904,00000	707,00000		707,00000	
Физическая культура	03 0 03 01410	11	01		904,00000	707,00000		707,00000	
Субсидии автономным учреждениям	03 0 03 01410	11	01	620	904,00000	707,00000		707,00000	
Обеспечение деятельности учреждений в сфере физической культуры и спорта	03 0 03 01420				1 262,14463	1 244,30000		1 244,30000	
Физическая культура и спорт	03 0 03 01420	11			1 262,14463	1 244,30000		1 244,30000	
Физическая культура	03 0 03 01420	11	01		1 262,14463	1 244,30000		1 244,30000	
Субсидии автономным учреждениям	03 0 03 01420	11	01	620	1 262,14463	1 244,30000		1 244,30000	
Иные межбюджетные трансферты муниципальным районам на частичную компенсацию дополнительных расходов на повышение оплаты труда работников бюджетной сферы	03 0 03 71410				212,60000	0,00000		0,00000	
Образование	03 0 03 71410	07			202,90000	0,00000		0,00000	
Дополнительное образование детей	03 0 03 71410	07	03		202,90000	0,00000		0,00000	
Субсидии автономным учреждениям	03 0 03 71410	07	03	620	202,90000	0,00000		0,00000	
Физическая культура и спорт	03 0 03 71410	11			9,70000	0,00000		0,00000	
Физическая культура	03 0 03 71410	11	01		9,70000	0,00000		0,00000	
Субсидии автономным учреждениям	03 0 03 71410	11	01	620	9,70000	0,00000		0,00000	
Субсидии на софинансирование расходов муниципальных учреждений по приобретению коммунальных услуг	03 0 03 72300				1 065,00000	0,00000		0,00000	
Образование	03 0 03 72300	07			564,20000	0,00000		0,00000	
Дополнительное образование детей	03 0 03 72300	07	03		564,20000	0,00000		0,00000	
Субсидии автономным учреждениям	03 0 03 72300	07	03	620	564,20000	0,00000		0,00000	
Физическая культура и спорт	03 0 03 72300	11			500,80000	0,00000		0,00000	
Физическая культура	03 0 03 72300	11	01		500,80000	0,00000		0,00000	
Субсидии автономным учреждениям	03 0 03 72300	11	01	620	500,80000	0,00000		0,00000	

учреждениям									
Софинансирование субсидии по приобретению коммунальных услуг муниципальными учреждениями	03 0 03 S2300					266,20000		266,20000	266,20000
Образование	03 0 03 S2300	07				141,00000		141,00000	141,00000
Дополнительное образование детей	03 0 03 S2300	07	03			141,00000		141,00000	141,00000
Субсидии автономным учреждениям	03 0 03 S2300	07	03	620		141,00000		141,00000	141,00000
Физическая культура и спорт	03 0 03 S2300	11				125,20000		125,20000	125,20000
Физическая культура	03 0 03 S2300	11	01			125,20000		125,20000	125,20000
Субсидии автономным учреждениям	03 0 03 S2300	11	01	620		125,20000		125,20000	125,20000
Федеральный проект "Спорт - норма жизни"	03 0 P5 00000					2 715,36204		0,00000	0,00000
Субсидии бюджетам муниципальных районов Новгородской области на реализацию мероприятий по оснащению объектов спортивной инфраструктуры спортивно-технологическим оборудованием (создание малых спортивных площадок, монтируемых на открытых площадках или в закрытых помещениях, на которых возможно проводить тестирование населения в соответствии со Всероссийским физкультурно-спортивным комплексом "Готов к труду и обороне"(ГТО))	03 0 P5 52281					2 715,36204		0,00000	0,00000
Физическая культура и спорт	03 0 P5 52281	11				2 715,36204		0,00000	0,00000
Массовый спорт	03 0 P5 52281	11	02			2 715,36204		0,00000	0,00000
Субсидии автономным учреждениям	03 0 P5 52281	11	02	620		2 715,36204		0,00000	0,00000
Муниципальная программа Любытинского муниципального района «Улучшение жилищных условий граждан и повышение качества жилищно-коммунальных услуг в Любытинском муниципальном районе на 2017-2022 годы и на период до 2028 года»	04 0 00 00000					40 515,86905		1 001,80000	1 001,80000
Подпрограмма «Газификация Любытинского муниципального района в 2017-2022 годах и на период до 2028 года» муниципальной программы Любытинского муниципального района «Улучшение жилищных условий граждан и повышение качества жилищно-коммунальных услуг в Любытинском муниципальном районе на 2017-2022 годы и на период до 2028 года»	04 1 00 00000					244,00000		168,00000	168,00000
Развитие газораспределительной сети муниципального района	04 1 02 00000					244,00000		168,00000	168,00000
Обслуживание и ремонт сетей газораспределения, газопотребления и газового оборудования	04 1 02 21170					244,00000		168,00000	168,00000
Жилищно-коммунальное хозяйство	04 1 02 21170	05				244,00000		168,00000	168,00000
Коммунальное хозяйство	04 1 02 21170	05	02			244,00000		168,00000	168,00000
Иные закупки товаров, работ и услуг для обеспечения государственных (муниципальных) нужд	04 1 02 21170	05	02	240		244,00000		168,00000	168,00000
Подпрограмма "Ремонт и содержание муниципальных жилых помещений в Любытинском муниципальном районе в 2017-2022 годах и на период до 2028 года" муниципальной программы Любытинского муниципального района «Улучшение жилищных условий граждан и повышение качества жилищно-коммунальных услуг в Любытинском муниципальном районе на 2017-2022 годы и на	04 2 00 00000					833,80000		833,80000	833,80000

период до 2028 года»						
----------------------	--	--	--	--	--	--

Ремонт и содержание муниципального жилого фонда	04 2 01 00000				350,00000	350,00000	350,00000
--	---------------	--	--	--	-----------	-----------	-----------

Мероприятия по содержанию и ремонту муниципального жилищного фонда	04 2 01 99990				350,00000	350,00000	350,00000
Жилищно-коммунальное хозяйство	04 2 01 99990	05			350,00000	350,00000	350,00000
Жилищное хозяйство	04 2 01 99990	05	01		350,00000	350,00000	350,00000
Иные закупки товаров, работ и услуг для обеспечения государственных (муниципальных) нужд	04 2 01 99990	05	01	240	350,00000	350,00000	350,00000
Участие в региональной программе по капитальному ремонту общего имущества в многоквартирных домах	04 2 02 00000				483,80000	483,80000	483,80000
Расходы на обеспечение мероприятий по капитальному ремонту жилищного фонда	04 2 02 99970				483,80000	483,80000	483,80000
Жилищно-коммунальное хозяйство	04 2 02 99970	05			483,80000	483,80000	483,80000
Жилищное хозяйство	04 2 02 99970	05	01		483,80000	483,80000	483,80000
Иные закупки товаров, работ и услуг для обеспечения государственных (муниципальных) нужд	04 2 02 99970	05	01	240	383,20000	483,80000	483,80000
Иные межбюджетные трансферты	04 2 02 99970	05	01	540	100,60000	0,00000	0,00000
Подпрограмма "Переселение граждан, проживающих на территории Любытинского муниципального района, из аварийного жилищного фонда в 2017-2022 годах и на период до 2028 года" муниципальной программы Любытинского муниципального района «Улучшение жилищных условий граждан и повышение качества жилищно-коммунальных услуг в Любытинском муниципальном районе на 2017-2022 годы и на период до 2028 года»	04 4 00 00000				39 438,06905	0,00000	0,00000
Переселение граждан, проживающих на территории муниципального района, из аварийного жилого фонда	04 4 01 00000				433,52450	0,00000	0,00000
Переселение граждан из аварийного жилищного фонда	04 4 01 21480				433,52450	0,00000	0,00000
Жилищно-коммунальное хозяйство	04 4 01 21480	05			433,52450	0,00000	0,00000
Жилищное хозяйство	04 4 01 21480	05	01		433,52450	0,00000	0,00000
Бюджетные инвестиции	04 4 01 21480	05	01	410	433,52450	0,00000	0,00000
Федеральный проект «Обеспечение устойчивого сокращения непригодного для проживания жилищного фонда»	04 4 F3 00000				39 004,54455	0,00000	0,00000
Субсидии бюджетам муниципальных образований на переселение граждан из аварийного жилищного фонда за счет средств государственной корпорации - Фонда содействия реформированию жилищно-коммунального хозяйства	04 4 F3 67483				37 834,40822	0,00000	0,00000
Жилищно-коммунальное хозяйство	04 4 F3 67483	05			37 834,40822	0,00000	0,00000
Жилищное хозяйство	04 4 F3 67483	05	01		37 834,40822	0,00000	0,00000
Бюджетные инвестиции	04 4 F3 67483	05	01	410	37 834,40822	0,00000	0,00000
Субсидии бюджетам муниципальных образований на переселение граждан из аварийного жилищного фонда за счет средств областного бюджета	04 4 F3 67484				1 170,13633	0,00000	0,00000
Жилищно-коммунальное хозяйство	04 4 F3 67484	05			1 170,13633	0,00000	0,00000
Жилищное хозяйство	04 4 F3 67484	05	01		1 170,13633	0,00000	0,00000
Бюджетные инвестиции	04 4 F3 67484	05	01	410	1 170,13633	0,00000	0,00000
Муниципальная программа Любытинского муниципального района "Развитие сельского хозяйства в Любытинском муниципальном районе на 2020-2025 годы"	05 0 00 00000				15,00000	15,00000	15,00000
Подпрограмма "Обеспечение общих условий функционирования отраслей сельского хозяйства" муниципальной программы	05 4 00 00000				15,00000	15,00000	15,00000

Любытинского муниципального района "Развитие сельского хозяйства в Любытинском муниципальном районе на 2020-2025 годы"							
Повышение кадрового потенциала в сельском хозяйстве	05 4 01 00000				15,00000	15,00000	15,00000
Реализация мероприятий подпрограммы "Обеспечение общих условий функционирования отраслей сельского хозяйства" муниципальной программы Любытинского муниципального района "Развитие сельского хозяйства в Любытинском муниципальном районе на 2020-2025 годы"	05 4 01 99990				15,00000	15,00000	15,00000
Национальная экономика	05 4 01 99990	04			15,00000	15,00000	15,00000
Сельское хозяйство и рыболовство	05 4 01 99990	04	05		15,00000	15,00000	15,00000
Иные закупки товаров, работ и услуг для обеспечения государственных (муниципальных) нужд	05 4 01 99990	04	05	240	15,00000	15,00000	15,00000
Муниципальная программа Любытинского муниципального района «Обеспечение жильем молодых семей на территории Любытинского муниципального района на 2014-2024 годы»	07 0 00 00000				1 398,44800	1 398,44800	1 398,44800
Обеспечение предоставления молодым семьям социальных выплат на предоставление жилья экономического класса или строительство индивидуального жилого дома экономического класса, а также создание условий для привлечения молодыми семьями собственных средств, дополнительных финансовых средств кредитных и других организаций, предоставляющих кредиты и займы, в том числе ипотечные кредиты, для приобретения жилого помещения или строительство индивидуального жилого дома	07 0 01 00000				1 398,44800	1 398,44800	1 398,44800
Субсидии бюджетам муниципальных районов Новгородской области на софинансирование расходных обязательств муниципальных образований области по предоставлению молодым семьям социальных выплат на приобретение жилого помещения или создание объекта индивидуального жилищного строительства	07 0 01 L4970				1 398,44800	1 398,44800	1 398,44800
Социальная политика	07 0 01 L4970	10			1 398,44800	1 398,44800	1 398,44800
Охрана семьи и детства	07 0 01 L4970	10	04		1 398,44800	1 398,44800	1 398,44800
Социальные выплаты гражданам, кроме публичных нормативных социальных выплат	07 0 01 L4970	10	04	320	1 398,44800	1 398,44800	1 398,44800
Муниципальная программа Любытинского муниципального района «Совершенствование и содержание дорожного хозяйства Любытинского муниципального района (за исключением автомобильных дорог федерального и областного значения) на 2014-2020 годы и на период до 2024 года»	08 0 00 00000				23 614,50000	21 672,40000	22 040,00000
Подпрограмма "Совершенствование и содержание дорожного хозяйства Любытинского муниципального района (за исключением автомобильных дорог федерального и областного значения) на 2014-2020 годы и на период до 2024 года" муниципальной программы	08 2 00 00000				23 614,50000	21 672,40000	22 040,00000

Любытинского муниципального района «Совершенствование и содержание дорожного хозяйства Любытинского муниципального района (за исключением автомобильных дорог федерального и областного значения) на 2014-2020 годы и на период до 2024 года»									
Содержание автомобильных дорог общего пользования, местного значения вне границ населенных пунктов, в границах муниципального района и искусственных сооружений на них	08 2 01 00000				15 020,00000	15 000,00000	15 000,00000		
Содержание автомобильных дорог общего пользования, местного значения вне границ населенных пунктов, в границах муниципального района и искусственных сооружений на них, за счет средств дорожного фонда муниципального района	08 2 01 83230				15 020,00000	15 000,00000	15 000,00000		
Национальная экономика	08 2 01 83230	04			15 020,00000	15 000,00000	15 000,00000		
Дорожное хозяйство (дорожные фонды)	08 2 01 83230	04	09		15 020,00000	15 000,00000	15 000,00000		
Иные закупки товаров, работ и услуг для обеспечения государственных (муниципальных) нужд	08 2 01 83230	04	09	240	15 020,00000	15 000,00000	15 000,00000		
Ремонт автомобильных дорог общего пользования, местного значения вне границ населенных пунктов, в границах муниципального района и искусственных сооружений на них	08 2 02 00000				8 594,50000	6 672,40000	7 040,00000		
Субсидии на формирование муниципальных дорожных фондов	08 2 02 71510				5 926,00000	3 950,00000	3 950,00000		
Национальная экономика	08 2 02 71510	04			5 926,00000	3 950,00000	3 950,00000		
Дорожное хозяйство (дорожные фонды)	08 2 02 71510	04	09		5 926,00000	3 950,00000	3 950,00000		
Иные закупки товаров, работ и услуг для обеспечения государственных (муниципальных) нужд	08 2 02 71510	04	09	240	5 926,00000	3 950,00000	3 950,00000		
Ремонт автомобильных дорог общего пользования, местного значения вне границ населенных пунктов, в границах муниципального района и искусственных сооружений на них, за счет средств дорожного фонда муниципального района	08 2 02 83240				2 356,60000	2 514,50000	2 882,10000		
Национальная экономика	08 2 02 83240	04			2 356,60000	2 514,50000	2 882,10000		
Дорожное хозяйство (дорожные фонды)	08 2 02 83240	04	09		2 356,60000	2 514,50000	2 882,10000		
Иные закупки товаров, работ и услуг для обеспечения государственных (муниципальных) нужд	08 2 02 83240	04	09	240	2 356,60000	2 514,50000	2 882,10000		
Софинансирование субсидии на формирование муниципальных дорожных фондов	08 2 02 S1510				311,90000	207,90000	207,90000		
Национальная экономика	08 2 02 S1510	04			311,90000	207,90000	207,90000		
Дорожное хозяйство (дорожные фонды)	08 2 02 S1510	04	09		311,90000	207,90000	207,90000		
Иные закупки товаров, работ и услуг для обеспечения государственных (муниципальных) нужд	08 2 02 S1510	04	09	240	311,90000	207,90000	207,90000		
Муниципальная программа Любытинского муниципального района «Совершенствование системы муниципального управления и поддержки развития территориального общественного самоуправления на 2017-2028 годы»	09 0 00 00000				35 190,58327	28 896,62534	24 390,29131		
Подпрограмма "Развитие муниципальной службы в Любытинском муниципальном районе" муниципальной программы Любытинского	09 1 00 00000				112,00000	10,00000	10,00000		

муниципального района «Совершенствование системы муниципального управления и поддержки развития территориального общественного самоуправления на 2017-2028 годы»									
Повышение уровня профессиональной подготовки муниципальных служащих и лиц, замещающих муниципальные должности в органах местного самоуправления Любытинского муниципального района	09 1 02 00000						60,00000	10,00000	10,00000
Повышение уровня профессиональной подготовки муниципальных служащих и лиц, замещающих муниципальные должности в органах местного самоуправления	09 1 02 21110						60,00000	10,00000	10,00000
Образование	09 1 02 21110	07					60,00000	10,00000	10,00000
Другие вопросы в области образования	09 1 02 21110	07	09				60,00000	10,00000	10,00000
Иные закупки товаров, работ и услуг для обеспечения государственных (муниципальных) нужд	09 1 02 21110	07	09	240			60,00000	10,00000	10,00000
Создание условий для выявления ограничений, препятствующих прохождению муниципальной службы	09 1 04 00000						52,00000	0,00000	0,00000
Расходы на обеспечение функций муниципальных органов	09 1 04 01000						52,00000	0,00000	0,00000
Общегосударственные вопросы	09 1 04 01000	01					52,00000	0,00000	0,00000
Функционирование Правительства Российской Федерации, высших исполнительных органов государственной власти субъектов Российской Федерации, местных администраций	09 1 04 01000	01	04				52,00000	0,00000	0,00000
Иные закупки товаров, работ и услуг для обеспечения государственных (муниципальных) нужд	09 1 04 01000	01	04	240			52,00000	0,00000	0,00000
Подпрограмма "Поддержка территориального общественного самоуправления в Любытинском муниципальном районе" муниципальной программы Любытинского муниципального района «Совершенствование системы муниципального управления и поддержки развития территориального общественного самоуправления на 2017-2028 годы»	09 3 00 00000						40,00000	40,00000	40,00000
Поддержка и популяризация деятельности территориального общественного самоуправления	09 3 03 00000						40,00000	40,00000	40,00000
Реализация мероприятий подпрограммы "Поддержка территориального общественного самоуправления в Любытинском муниципальном районе" муниципальной программы Любытинского муниципального района «Совершенствование системы муниципального управления и поддержки развития территориального общественного самоуправления на 2017-2028 годы»	09 3 03 99990						40,00000	40,00000	40,00000
Общегосударственные вопросы	09 3 03 99990	01					40,00000	40,00000	40,00000
Другие общегосударственные вопросы	09 3 03 99990	01	13				40,00000	40,00000	40,00000
Иные закупки товаров, работ и услуг для обеспечения государственных (муниципальных) нужд	09 3 03 99990	01	13	240			5,00000	5,00000	5,00000
Иные выплаты населению	09 3 03 99990	01	13	360			35,00000	35,00000	35,00000
Подпрограмма "Противодействие коррупции в Любытинском муниципальном	09 4 00 00000						0,00000	9,00000	9,00000

районе" муниципальной программы Любытинского муниципального района «Совершенствование системы муниципального управления и поддержки развития территориального общественного самоуправления на 2017-2028 годы»							
---	--	--	--	--	--	--	--

Формирование в обществе нетерпимости к коррупционному поведению, создание условий для обеспечения участия общества в противодействии коррупции, обеспечение доступа граждан к информации о деятельности органов местного самоуправления Любытинского муниципального района (ОМСУ)	09 4 01 00000					0,00000	4,00000	4,00000
---	---------------	--	--	--	--	---------	---------	---------

Реализация мероприятий подпрограммы "Противодействие коррупции в Любытинском муниципальном районе" муниципальной программы Любытинского муниципального района «Совершенствование системы муниципального управления и поддержки развития территориального общественного самоуправления на 2017-2028 годы»	09 4 01 99990				0,00000	4,00000	4,00000
Национальная безопасность и правоохранительная деятельность	09 4 01 99990	03			0,00000	4,00000	4,00000
Другие вопросы в области национальной безопасности и правоохранительной деятельности	09 4 01 99990	03	14		0,00000	4,00000	4,00000
Иные закупки товаров, работ и услуг для обеспечения государственных (муниципальных) нужд	09 4 01 99990	03	14	240	0,00000	4,00000	4,00000
Формирование антикоррупционного мировоззрения, повышения уровня правосознания и правовой культуры, а также подготовка и переподготовка специалистов соответствующей квалификации	09 4 03 00000				0,00000	4,00000	4,00000
Реализация мероприятий подпрограммы "Противодействие коррупции в Любытинском муниципальном районе" муниципальной программы Любытинского муниципального района «Совершенствование системы муниципального управления и поддержки развития территориального общественного самоуправления на 2017-2028 годы»	09 4 03 99990				0,00000	4,00000	4,00000
Национальная безопасность и правоохранительная деятельность	09 4 03 99990	03			0,00000	4,00000	4,00000
Другие вопросы в области национальной безопасности и правоохранительной деятельности	09 4 03 99990	03	14		0,00000	4,00000	4,00000
Иные закупки товаров, работ и услуг для обеспечения государственных (муниципальных) нужд	09 4 03 99990	03	14	240	0,00000	4,00000	4,00000
Обеспечение антикоррупционного мониторинга	09 4 08 00000				0,00000	1,00000	1,00000
Реализация мероприятий подпрограммы "Противодействие коррупции в Любытинском муниципальном районе" муниципальной программы Любытинского муниципального района «Совершенствование системы муниципального управления и поддержки развития территориального общественного самоуправления на 2017-2028 годы»	09 4 08 99990				0,00000	1,00000	1,00000
Национальная безопасность и правоохранительная деятельность	09 4 08 99990	03			0,00000	1,00000	1,00000
Другие вопросы в области национальной безопасности и правоохранительной деятельности	09 4 08 99990	03	14		0,00000	1,00000	1,00000
Иные закупки товаров, работ и услуг для обеспечения государственных (муниципальных) нужд	09 4 08 99990	03	14	240	0,00000	1,00000	1,00000
Подпрограмма "Обеспечение муниципального управления в Любытинском муниципальном районе" муниципальной программы Любытинского муниципального района «Совершенствование системы муниципального управления и поддержки развития территориального общественного самоуправления на 2017-2028 годы»	09 5 00 00000				35 038,58327	28 837,62534	24 331,29131

Обеспечение исполнения муниципальными служащими и служащими Администрации Любытинского муниципального района возложенных полномочий	09 5 01 00000					31 797,38327	25 596,42534	21 090,09131
Расходы на обеспечение функций муниципальных органов	09 5 01 01000					22 580,33327	18 882,97534	14 355,14131
Общегосударственные вопросы	09 5 01 01000	01				22 580,33327	18 882,97534	14 355,14131
Функционирование Правительства Российской Федерации, высших исполнительных органов государственной власти субъектов Российской Федерации, местных администраций	09 5 01 01000	01	04			22 580,33327	18 882,97534	14 355,14131
Расходы на выплаты персоналу государственных (муниципальных) органов	09 5 01 01000	01	04	120		21 524,23327	18 067,80000	13 523,60000
Иные закупки товаров, работ и услуг для обеспечения государственных (муниципальных) нужд	09 5 01 01000	01	04	240		1 056,10000	815,17534	831,54131
Содержание учреждений по обеспечению хозяйственного обслуживания	09 5 01 01110					5 337,70000	4 557,00000	4 557,00000
Общегосударственные вопросы	09 5 01 01110	01				5 337,70000	4 557,00000	4 557,00000
Другие общегосударственные вопросы	09 5 01 01110	01	13			5 337,70000	4 557,00000	4 557,00000
Субсидии бюджетным учреждениям	09 5 01 01110	01	13	610		5 337,70000	4 557,00000	4 557,00000
Осуществление переданных органам государственной власти субъектов Российской Федерации в соответствии с пунктом 1 статьи 4 Федерального закона «Об актах гражданского состояния» полномочий Российской Федерации на государственную регистрацию актов гражданского состояния	09 5 01 59300					590,50000	555,80000	577,30000
Общегосударственные вопросы	09 5 01 59300	01				590,50000	555,80000	577,30000
Функционирование Правительства Российской Федерации, высших исполнительных органов государственной власти субъектов Российской Федерации, местных администраций	09 5 01 59300	01	04			590,50000	555,80000	577,30000
Расходы на выплаты персоналу государственных (муниципальных) органов	09 5 01 59300	01	04	120		515,90000	507,30000	507,30000
Иные закупки товаров, работ и услуг для обеспечения государственных (муниципальных) нужд	09 5 01 59300	01	04	240		74,60000	48,50000	70,00000
Возмещение затрат по содержанию штатных единиц, осуществляющих переданные отдельные государственные полномочия области	09 5 01 70280					1 187,85000	1 187,85000	1 187,85000
Общегосударственные вопросы	09 5 01 70280	01				1 187,85000	1 187,85000	1 187,85000
Функционирование Правительства Российской Федерации, высших исполнительных органов государственной власти субъектов Российской Федерации, местных администраций	09 5 01 70280	01	04			1 187,85000	1 187,85000	1 187,85000
Расходы на выплаты персоналу государственных (муниципальных) органов	09 5 01 70280	01	04	120		1 154,25000	1 154,25000	1 154,25000
Иные закупки товаров, работ и услуг для обеспечения государственных (муниципальных) нужд	09 5 01 70280	01	04	240		33,60000	33,60000	33,60000
Осуществление отдельных государственных полномочий по определению перечня должностных лиц, уполномоченных составлять протоколы об административных правонарушениях, предусмотренных соответствующими статьями областного закона "Об административных правонарушениях"	09 5 01 70650					1,50000	1,50000	1,50000

Общегосударственные вопросы	09 5 01 70650	01			1,50000	1,50000	1,50000
Функционирование Правительства Российской Федерации, высших исполнительных органов государственной власти субъектов Российской Федерации, местных администраций	09 5 01 70650	01	04		1,50000	1,50000	1,50000
Иные закупки товаров, работ и услуг для обеспечения государственных (муниципальных) нужд	09 5 01 70650	01	04	240	1,50000	1,50000	1,50000
Иные межбюджетные трансферты муниципальным районам на частичную компенсацию дополнительных расходов на повышение оплаты труда работников бюджетной сферы	09 5 01 71410				43,10000	0,00000	0,00000
Общегосударственные вопросы	09 5 01 71410	01			43,10000	0,00000	0,00000
Другие общегосударственные вопросы	09 5 01 71410	01	13		43,10000	0,00000	0,00000
Субсидии бюджетным учреждениям	09 5 01 71410	01	13	610	43,10000	0,00000	0,00000
Субсидии на софинансирование расходов муниципальных учреждений по приобретению коммунальных услуг	09 5 01 72300				1 645,10000	0,00000	0,00000
Общегосударственные вопросы	09 5 01 72300	01			1 645,10000	0,00000	0,00000
Другие общегосударственные вопросы	09 5 01 72300	01	13		1 645,10000	0,00000	0,00000
Иные закупки товаров, работ и услуг для обеспечения государственных (муниципальных) нужд	09 5 01 72300	01	13	240	185,00000	0,00000	0,00000
Субсидии бюджетным учреждениям	09 5 01 72300	01	13	610	1 460,10000	0,00000	0,00000
Софинансирование субсидии по приобретению коммунальных услуг муниципальными учреждениями	09 5 01 S2300				411,30000	411,30000	411,30000
Общегосударственные вопросы	09 5 01 S2300	01			411,30000	411,30000	411,30000
Другие общегосударственные вопросы	09 5 01 S2300	01	13		411,30000	411,30000	411,30000
Иные закупки товаров, работ и услуг для обеспечения государственных (муниципальных) нужд	09 5 01 S2300	01	13	240	46,20000	46,20000	46,20000
Субсидии бюджетным учреждениям	09 5 01 S2300	01	13	610	365,10000	365,10000	365,10000
Обеспечение исполнения законодательства по пенсионному обеспечению работников органов местного самоуправления	09 5 02 00000				3 241,20000	3 241,20000	3 241,20000
Доплаты к пенсиям муниципальных служащих	09 5 02 62010				3 241,20000	3 241,20000	3 241,20000
Социальная политика	09 5 02 62010	10			3 241,20000	3 241,20000	3 241,20000
Пенсионное обеспечение	09 5 02 62010	10	01		3 241,20000	3 241,20000	3 241,20000
Иные закупки товаров, работ и услуг для обеспечения государственных (муниципальных) нужд	09 5 02 62010	10	01	240	32,10000	32,10000	32,10000
Публичные нормативные социальные выплаты гражданам	09 5 02 62010	10	01	310	3 209,10000	3 209,10000	3 209,10000
Муниципальная программа Любытинского муниципального района "Управление муниципальными финансами Любытинского муниципального района на 2014-2024 годы"	10 0 00 00000				27 580,93850	22 053,95000	21 947,65000
Подпрограмма «Организация и обеспечение осуществления бюджетного процесса, управление муниципальным долгом Любытинского муниципального района на 2014-2024 годы» муниципальной программы Любытинского муниципального района "Управление муниципальными финансами Любытинского муниципального района на 2014-2024 годы"	10 1 00 00000				4 795,38850	4 561,10000	4 544,20000
Обеспечение исполнения долговых обязательств Любытинского	10 1 01 00000				27,00000	61,90000	119,20000

муниципального района							
Обслуживание внутреннего муниципального долга	10 1 01 21120					27,00000	61,90000
Обслуживание государственного и муниципального долга	10 1 01 21120	13				27,00000	61,90000
Обслуживание государственного внутреннего и муниципального долга	10 1 01 21120	13	01			27,00000	61,90000
Обслуживание муниципального долга	10 1 01 21120	13	01	730		27,00000	61,90000
Обеспечение деятельности комитета	10 1 05 00000					4 768,38850	4 499,20000
Расходы на обеспечение функций муниципальных органов	10 1 05 01000					4 763,18850	4 494,00000
Общегосударственные вопросы	10 1 05 01000	01				4 763,18850	4 494,00000
Обеспечение деятельности финансовых, налоговых и таможенных органов и органов финансового (финансово-бюджетного) надзора	10 1 05 01000	01	06			4 763,18850	4 494,00000
Расходы на выплаты персоналу государственных (муниципальных) органов	10 1 05 01000	01	06	120		4 542,18850	4 273,00000
Иные закупки товаров, работ и услуг для обеспечения государственных (муниципальных) нужд	10 1 05 01000	01	06	240		221,00000	221,00000
Возмещение затрат по содержанию штатных единиц, осуществляющих переданные отдельные государственные полномочия области	10 1 05 70280					5,20000	5,20000
Общегосударственные вопросы	10 1 05 70280	01				5,20000	5,20000
Обеспечение деятельности финансовых, налоговых и таможенных органов и органов финансового (финансово-бюджетного) надзора	10 1 05 70280	01	06			5,20000	5,20000
Расходы на выплаты персоналу государственных (муниципальных) органов	10 1 05 70280	01	06	120		5,20000	5,20000
Подпрограмма "Финансовая поддержка муниципальных образований Любытинского района на 2014-2024 годы" муниципальной программы Любытинского муниципального района "Управление муниципальными финансами Любытинского муниципального района на 2014-2024 годы"	10 2 00 00000					22 780,45000	17 492,85000
Выравнивание уровня бюджетной обеспеченности поселений	10 2 01 00000					22 097,60000	16 794,60000
Выравнивание бюджетной обеспеченности поселений	10 2 01 70100					22 097,60000	16 794,60000
Межбюджетные трансферты общего характера бюджетам бюджетной системы Российской Федерации	10 2 01 70100	14				22 097,60000	16 794,60000
Дотации на выравнивание бюджетной обеспеченности субъектов Российской Федерации и муниципальных образований	10 2 01 70100	14	01			22 097,60000	16 794,60000
Дотации	10 2 01 70100	14	01	510		22 097,60000	16 794,60000
Предоставление прочих видов межбюджетных трансфертов бюджетам поселений Любытинского муниципального района	10 2 02 00000					682,85000	698,25000
Осуществление первичного воинского учета органами местного самоуправления поселений	10 2 02 51180					475,60000	491,00000
Национальная оборона	10 2 02 51180	02				475,60000	491,00000
Мобилизационная и внебюджетная подготовка	10 2 02 51180	02	03			475,60000	491,00000
Субвенции	10 2 02 51180	02	03	530		475,60000	491,00000
Возмещение затрат по содержанию штатных единиц, осуществляющих переданные отдельные государственные полномочия области	10 2 02 70280					206,75000	206,75000
Общегосударственные вопросы	10 2 02 70280	01				206,75000	206,75000

Функционирование Правительства Российской Федерации, высших исполнительных органов государственной власти субъектов Российской Федерации, местных администраций	10 2 02 70280	01	04		206,75000	206,75000	206,75000
Субвенции	10 2 02 70280	01	04	530	206,75000	206,75000	206,75000
Осуществление отдельных государственных полномочий по определению перечня должностных лиц, уполномоченных составлять протоколы об административных правонарушениях в отношении граждан	10 2 02 70650				0,50000	0,50000	0,50000
Общегосударственные вопросы	10 2 02 70650	01			0,50000	0,50000	0,50000
Функционирование Правительства Российской Федерации, высших исполнительных органов государственной власти субъектов Российской Федерации, местных администраций	10 2 02 70650	01	04		0,50000	0,50000	0,50000
Субвенции	10 2 02 70650	01	04	530	0,50000	0,50000	0,50000
Подпрограмма "Повышение эффективности бюджетных расходов Любытинского муниципального района на 2014-2024 годы" муниципальной программы Любытинского муниципального района "Управление муниципальными финансами Любытинского муниципального района на 2014-2024 годы"	10 3 00 00000				5,10000	0,00000	0,00000
Проведение профессиональной подготовки, переподготовки и повышение квалификации муниципальных служащих Любытинского муниципального района в сфере повышения эффективности бюджетных расходов	10 3 05 00000				5,10000	0,00000	0,00000
Повышение уровня профессиональной подготовки муниципальных служащих и лиц, замещающих муниципальные должности в органах местного самоуправления	10 3 05 21110				5,10000	0,00000	0,00000
Образование	10 3 05 21110	07			5,10000	0,00000	0,00000
Другие вопросы в области образования	10 3 05 21110	07	09		5,10000	0,00000	0,00000
Иные закупки товаров, работ и услуг для обеспечения государственных (муниципальных) нужд	10 3 05 21110	07	09	240	5,10000	0,00000	0,00000
Муниципальная программа Любытинского муниципального района "Развитие торговли в Любытинском муниципальном районе на 2017-2025 годы"	11 0 00 00000				15,00000	15,00000	15,00000
Реализация государственной политики в области торговой деятельности в целях создания условий для наиболее полного удовлетворения спроса населения на потребительские товары соответствующего качества по доступным ценам в пределах территориальной доступности, обеспечения прав потребителей на приобретение качественных и безопасных товаров	11 0 01 00000				15,00000	15,00000	15,00000
Реализация мероприятий муниципальной программы Любытинского муниципального района "Развитие торговли в Любытинском муниципальном районе на 2017-2025 годы"	11 0 01 99990				15,00000	15,00000	15,00000
Национальная экономика	11 0 01 99990	04			15,00000	15,00000	15,00000
Другие вопросы в области национальной экономики	11 0 01 99990	04	12		15,00000	15,00000	15,00000
Иные выплаты населению	11 0 01 99990	04	12	360	15,00000	15,00000	15,00000
Муниципальная программа Любытинского муниципального	12 0 00 00000				173,00000	298,00000	298,00000

района "Развитие малого и среднего предпринимательства в Любытинском муниципальном районе на 2017-2025 годы"							
Финансовая поддержка субъектов малого и среднего предпринимательства в муниципальном районе	12 0 01 00000				173,00000	298,00000	298,00000
Реализация мероприятий муниципальной программы Любытинского муниципального района "Развитие малого и среднего предпринимательства в Любытинском муниципальном районе на 2017-2025 годы"	12 0 01 99990				173,00000	298,00000	298,00000
Национальная экономика	12 0 01 99990	04			173,00000	298,00000	298,00000
Другие вопросы в области национальной экономики	12 0 01 99990	04	12		173,00000	298,00000	298,00000
Субсидии юридическим лицам (кроме некоммерческих организаций), индивидуальным предпринимателям, физическим лицам-производителям товаров, работ, услуг	12 0 01 99990	04	12	810	173,00000	298,00000	298,00000
Муниципальная программа Любытинского муниципального района "Развитие информационного общества в Любытинском муниципальном районе на 2017-2024 годы"	13 0 00 00000				848,25000	301,00000	301,00000
Расширение телекоммуникационной инфраструктуры ОМСУ	13 0 01 00000				168,50000	96,00000	96,00000
Реализация мероприятий программы Любытинского муниципального района "Развитие информационного общества в Любытинском муниципальном районе на 2017-2024 годы"	13 0 01 99990				168,50000	96,00000	96,00000
Общегосударственные вопросы	13 0 01 99990	01			168,50000	96,00000	96,00000
Другие общегосударственные вопросы	13 0 01 99990	01	13		168,50000	96,00000	96,00000
Иные закупки товаров, работ и услуг для обеспечения государственных (муниципальных) нужд	13 0 01 99990	01	13	240	168,50000	96,00000	96,00000
Поддержка в актуальном состоянии официальных сайтов ОМСУ	13 0 03 00000				5,00000	0,00000	0,00000
Реализация мероприятий программы Любытинского муниципального района "Развитие информационного общества в Любытинском муниципальном районе на 2017-2024 годы"	13 0 03 99990				5,00000	0,00000	0,00000
Общегосударственные вопросы	13 0 03 99990	01			5,00000	0,00000	0,00000
Другие общегосударственные вопросы	13 0 03 99990	01	13		5,00000	0,00000	0,00000
Иные закупки товаров, работ и услуг для обеспечения государственных (муниципальных) нужд	13 0 03 99990	01	13	240	5,00000	0,00000	0,00000
Создание условий для защиты информации, а также обеспечение целостности, достоверности и конфиденциальности информации	13 0 04 00000				164,75000	45,00000	45,00000
Реализация мероприятий программы Любытинского муниципального района "Развитие информационного общества в Любытинском муниципальном районе на 2017-2024 годы"	13 0 04 99990				164,75000	45,00000	45,00000
Общегосударственные вопросы	13 0 04 99990	01			164,75000	45,00000	45,00000
Другие общегосударственные вопросы	13 0 04 99990	01	13		164,75000	45,00000	45,00000
Иные закупки товаров, работ и услуг для обеспечения государственных (муниципальных) нужд	13 0 04 99990	01	13	240	164,75000	45,00000	45,00000
Обеспечение работников ОМСУ современным компьютерным оборудованием и копировальной техникой	13 0 06 00000				510,00000	160,00000	160,00000
Реализация мероприятий	13 0 06 99990				510,00000	160,00000	160,00000

программы Любытинского муниципального района "Развитие информационного общества в Любытинском муниципальном районе на 2017-2024 годы"								
Общегосударственные вопросы	13 0 06 99990	01			510,00000	160,00000	160,00000	
Другие общегосударственные вопросы	13 0 06 99990	01	13		510,00000	160,00000	160,00000	
Иные закупки товаров, работ и услуг для обеспечения государственных (муниципальных) нужд	13 0 06 99990	01	13	240	510,00000	160,00000	160,00000	
Муниципальная программа Любытинского муниципального района "Профилактика терроризма и экстремизма в Любытинском муниципальном районе на 2022-2025 годы"	14 0 00 00000				5,00000	5,00000	5,00000	
Формирование нетерпимости к проявлениям терроризма и экстремизма, а также толерантного сознания, позитивных установок к представителям иных этнических и конфессиональных сообществ, проведение воспитательной пропагандистской работы с населением Любытинского муниципального района, направленной на предупреждение террористической и экстремистской деятельности	14 0 02 00000				5,00000	5,00000	5,00000	
Реализация мероприятий муниципальной программы Любытинского муниципального района "Профилактика терроризма и экстремизма в Любытинском муниципальном районе на 2022-2025 годы"	14 0 02 99990				5,00000	5,00000	5,00000	
Культура, кинематография	14 0 02 99990	08			5,00000	5,00000	5,00000	
Культура	14 0 02 99990	08	01		5,00000	5,00000	5,00000	
Субсидии бюджетным учреждениям	14 0 02 99990	08	01	610	5,00000	5,00000	5,00000	
Муниципальная программа Любытинского муниципального района "Управление муниципальным имуществом Любытинского муниципального района на 2018-2023 годы и на период до 2026 года"	15 0 00 00000				5 860,28872	3 531,37644	3 319,80354	
Обеспечение эффективного использования муниципального имущества	15 0 01 00000				5 860,28872	3 531,37644	3 319,80354	
Формирование и оценка земельных участков, государственная собственность на которые не разграничена	15 0 01 21220				20,00000	20,00000	20,00000	
Национальная экономика	15 0 01 21220	04			20,00000	20,00000	20,00000	
Другие вопросы в области национальной экономики	15 0 01 21220	04	12		20,00000	20,00000	20,00000	
Иные закупки товаров, работ и услуг для обеспечения государственных (муниципальных) нужд	15 0 01 21220	04	12	240	20,00000	20,00000	20,00000	
Обследование и оценка рыночной стоимости имущества	15 0 01 21230				184,90000	155,90000	155,90000	
Жилищно-коммунальное хозяйство	15 0 01 21230	05			184,90000	155,90000	155,90000	
Жилищное хозяйство	15 0 01 21230	05	01		184,90000	155,90000	155,90000	
Иные закупки товаров, работ и услуг для обеспечения государственных (муниципальных) нужд	15 0 01 21230	05	01	240	184,90000	155,90000	155,90000	
Мероприятия по регистрации, перерегистрации, страхованию, прохождению технического осмотра транспортных средств и уплата налогов	15 0 01 21250				90,00000	88,50000	88,50000	
Общегосударственные вопросы	15 0 01 21250	01			90,00000	88,50000	88,50000	
Другие общегосударственные вопросы	15 0 01 21250	01	13		90,00000	88,50000	88,50000	
Уплата налогов, сборов и иных платежей	15 0 01 21250	01	13	850	90,00000	88,50000	88,50000	
Приобретение муниципального	15 0 01 21260				48,43000	0,00000	0,00000	

имущества								
Национальная безопасность и правоохранительная деятельность	15 0 01 21260	03			48,43000	0,00000	0,00000	
Защита населения и территории от чрезвычайных ситуаций природного и техногенного характера, пожарная безопасность	15 0 01 21260	03	10		48,43000	0,00000	0,00000	
Иные закупки товаров, работ и услуг для обеспечения государственных (муниципальных) нужд	15 0 01 21260	03	10	240	48,43000	0,00000	0,00000	
Мероприятия по ремонту муниципального имущества	15 0 01 21340				1 400,00000	0,00000	0,00000	
Общегосударственные вопросы	15 0 01 21340	01			1 400,00000	0,00000	0,00000	
Другие общегосударственные вопросы	15 0 01 21340	01	13		1 400,00000	0,00000	0,00000	
Иные закупки товаров, работ и услуг для обеспечения государственных (муниципальных) нужд	15 0 01 21340	05	01	240	1 400,00000	0,00000	0,00000	
Компенсация затрат организациям, оказывающим гражданам услуги общих отделений бань	15 0 01 21360				2 564,00000	2 564,00000	2 564,00000	
Жилищно-коммунальное хозяйство	15 0 01 21360	05			2 564,00000	2 564,00000	2 564,00000	
Коммунальное хозяйство	15 0 01 21360	05	02		2 564,00000	2 564,00000	2 564,00000	
Субсидии юридическим лицам (кроме некоммерческих организаций), индивидуальным предпринимателям, физическим лицам-производителям товаров, работ, услуг	15 0 01 21360	05	02	810	2 564,00000	2 564,00000	2 564,00000	
Субсидии бюджетам муниципальных образований Новгородской области на обустройство и восстановление воинских захоронений	15 0 01 L2990				1 552,95872	702,97644	491,40354	
Жилищно-коммунальное хозяйство	15 0 01 L2990	05			1 552,95872	702,97644	491,40354	
Благоустройство	15 0 01 L2990	05	03		1 552,95872	702,97644	491,40354	
Иные закупки товаров, работ и услуг для обеспечения государственных (муниципальных) нужд	15 0 01 L2990	05	03	240	1 552,95872	702,97644	491,40354	
Муниципальная программа Любытинского муниципального района «Градостроительная политика на территории Любытинского муниципального района на 2022-2027 годы»	16 0 00 00000				480,00000	208,20000	208,20000	
Реализация полномочий в сфере территориального планирования, градостроительного зонирования для реализации социальных задач, инфраструктурных проектов, а также формирование эффективной системы управления земельными ресурсами	16 0 01 00000				9,98000	0,00000	0,00000	
Внесение изменений в генеральный план и правила землепользования и застройки	16 0 01 21350				9,98000	0,00000	0,00000	
Национальная экономика	16 0 01 21350	04			9,98000	0,00000	0,00000	
Другие вопросы в области национальной экономики	16 0 01 21350	04	12		9,98000	0,00000	0,00000	
Иные закупки товаров, работ и услуг для обеспечения государственных (муниципальных) нужд	16 0 01 21350	04	12	240	9,98000	0,00000	0,00000	
Описание границ населенных пунктов Любытинского муниципального района в координатах характерных точек, внесение сведений о границах в ЕГРН	16 0 02 00000				80,00000	58,20000	58,20000	
Описание границ населенных пунктов на территории Любытинского муниципального района, которые необходимо выполнить в координатах характерных точек, внесение сведений о границах в ЕГРН	16 0 02 21210				80,00000	58,20000	58,20000	
Национальная экономика	16 0 02 21210	04			80,00000	58,20000	58,20000	
Другие вопросы в области национальной экономики	16 0 02 21210	04	12		80,00000	58,20000	58,20000	

Иные закупки товаров, работ и услуг для обеспечения государственных (муниципальных) нужд	16 0 02 21210	04	12	240	80,00000	58,20000	58,20000
Описание границ территориальных зон Любытинского муниципального района в координатах характерных точек, внесение сведений о границах в ЕГРН	16 0 03 00000				200,00000	80,00000	80,00000
Описание границ территориальных зон на территории Любытинского муниципального района, которые необходимо выполнить в координатах характерных точек, внесение сведений о границах в ЕГРН	16 0 03 21190				200,00000	80,00000	80,00000
Национальная экономика	16 0 03 21190	04			200,00000	80,00000	80,00000
Другие вопросы в области национальной экономики	16 0 03 21190	04	12		200,00000	80,00000	80,00000
Иные закупки товаров, работ и услуг для обеспечения государственных (муниципальных) нужд	16 0 03 21190	04	12	240	200,00000	80,00000	80,00000
Формирование земельных участков в целях развития жилищного строительства, включая комплексные кадастровые работы	16 0 05 00000				190,02000	70,00000	70,00000
Проведение кадастровых работ по образованию и уточнению местоположения границ земельных участков, включая комплексные кадастровые работы	16 0 05 21380				190,02000	70,00000	70,00000
Национальная экономика	16 0 05 21380	04			190,02000	70,00000	70,00000
Другие вопросы в области национальной экономики	16 0 05 21380	04	12		190,02000	70,00000	70,00000
Иные закупки товаров, работ и услуг для обеспечения государственных (муниципальных) нужд	16 0 05 21380	04	12	240	190,02000	70,00000	70,00000
ИТОГО программных расходов					331 296,19565	241 760,21079	240 240,22286
Переданные полномочия из бюджетов сельских поселений в бюджет муниципального района	84 0 00 00000				224,00000	0,00000	0,00000
Переданные полномочия из бюджета Любытинского сельского поселения в бюджет муниципального района по решению вопросов местного значения в соответствии с заключенными соглашениями в части расходов на обеспечение деятельности органов финансового (финансово-бюджетного) надзора	84 1 00 88020				112,00000	0,00000	0,00000
Общегосударственные вопросы	84 1 00 88020	01			112,00000	0,00000	0,00000
Обеспечение деятельности финансовых, налоговых и таможенных органов и органов финансового (финансово-бюджетного) надзора	84 1 00 88020	01	06		112,00000	0,00000	0,00000
Расходы на выплаты персоналу государственных (муниципальных) органов	84 1 00 88020	01	06	120	102,90000	0,00000	0,00000
Иные закупки товаров, работ и услуг для обеспечения государственных (муниципальных) нужд	84 1 00 88020	01	06	240	9,10000	0,00000	0,00000
Переданные полномочия из бюджета Неболчского сельского поселения в бюджет муниципального района по решению вопросов местного значения в соответствии с заключенными соглашениями в части расходов на обеспечение деятельности органов финансового (финансово-бюджетного) надзора	84 2 00 63230				112,00000	0,00000	0,00000
Общегосударственные вопросы	84 2 00 63230	01			112,00000	0,00000	0,00000
Обеспечение деятельности финансовых, налоговых и таможенных органов и органов финансового (финансово-бюджетного) надзора	84 2 00 63230	01	06		112,00000	0,00000	0,00000

Расходы на выплаты персоналу государственных (муниципальных) органов	84 2 00 63230	01	06	120	102,90000	0,00000	0,00000
Иные закупки товаров, работ и услуг для обеспечения государственных (муниципальных) нужд	84 2 00 63230	01	06	240	9,10000	0,00000	0,00000
Расходы на обеспечение деятельности высшего должностного лица муниципального образования, не отнесенные к муниципальным программам Любытинского муниципального района	91 0 00 00000				1 647,66000	1 279,60000	941,30000
Глава муниципального образования	91 1 00 01000				1 647,66000	1 279,60000	941,30000
Общегосударственные вопросы	91 1 00 01000	01			1 647,66000	1 279,60000	941,30000
Функционирование высшего должностного лица субъекта Российской Федерации и муниципального образования	91 1 00 01000	01	02		1 647,66000	1 279,60000	941,30000
Расходы на выплаты персоналу государственных (муниципальных) органов	91 1 00 01000	01	02	120	1 647,66000	1 279,60000	941,30000
Дума Любытинского муниципального района	93 0 00 00000				25,00000	55,00000	55,00000
Расходы на обеспечение функций Думы муниципального района	93 1 00 01000				25,00000	55,00000	55,00000
Общегосударственные вопросы	93 1 00 01000	01			25,00000	55,00000	55,00000
Функционирование законодательных (представительных) органов государственной власти и представительных органов муниципальных образований	93 1 00 01000	01	03		25,00000	55,00000	55,00000
Иные закупки товаров, работ и услуг для обеспечения государственных (муниципальных) нужд	93 1 00 01000	01	03	240	25,00000	55,00000	55,00000
Контрольно-счетная палата Любытинского муниципального района	94 0 00 00000				934,20000	963,20000	963,20000
Председатель Контрольно-счетной палаты муниципального района	94 1 00 01000				557,00000	546,30000	546,30000
Общегосударственные вопросы	94 1 00 01000	01			557,00000	546,30000	546,30000
Обеспечение деятельности финансовых, налоговых и таможенных органов и органов финансового (финансово-бюджетного) надзора	94 1 00 01000	01	06		557,00000	546,30000	546,30000
Расходы на выплаты персоналу государственных (муниципальных) органов	94 1 00 01000	01	06	120	557,00000	546,30000	546,30000
Расходы на обеспечение функций Контрольно-счетной палаты Любытинского муниципального района	94 2 00 01000				25,00000	25,00000	25,00000
Общегосударственные вопросы	94 2 00 01000	01			25,00000	25,00000	25,00000
Обеспечение деятельности финансовых, налоговых и таможенных органов и органов финансового (финансово-бюджетного) надзора	94 2 00 01000	01	06		25,00000	25,00000	25,00000
Иные закупки товаров, работ и услуг для обеспечения государственных (муниципальных) нужд	94 2 00 01000	01	06	240	25,00000	25,00000	25,00000
Аудитор Контрольно-счетной палаты Любытинского муниципального района	94 3 00 01000				352,20000	391,90000	391,90000
Общегосударственные вопросы	94 3 00 01000	01			352,20000	391,90000	391,90000
Обеспечение деятельности финансовых, налоговых и таможенных органов и органов финансового (финансово-бюджетного) надзора	94 3 00 01000	01	06		352,20000	391,90000	391,90000
Расходы на выплаты персоналу государственных (муниципальных) органов	94 3 00 01000	01	06	120	352,20000	391,90000	391,90000
Взносы в Ассоциацию "Совет муниципальных образований"	96 0 00 00000				204,58800	204,58800	204,58800
Членские взносы в ассоциацию поселений	96 1 00 82210				204,58800	204,58800	204,58800

Общегосударственные вопросы	96 1 00 82210	01			204,58800	204,58800	204,58800
-----------------------------	---------------	----	--	--	-----------	-----------	-----------

Другие общегосударственные вопросы	96 1 00 82210	01	13		204,58800	204,58800	204,58800
------------------------------------	---------------	----	----	--	-----------	-----------	-----------

Уплата налогов, сборов и иных платежей	96 1 00 82210	01	13	850	204,58800	204,58800	204,58800
Прочие расходы, не отнесенные к муниципальным программам Любытинского муниципального района	97 0 00 00000				6 531,96700	9 846,20000	13 626,80000
Почетный гражданин Любытинского района	97 1 00 82230				49,00000	49,00000	49,00000
Общегосударственные вопросы	97 1 00 82230	01			49,00000	49,00000	49,00000
Другие общегосударственные вопросы	97 1 00 82230	01	13		49,00000	49,00000	49,00000
Иные выплаты населению	97 1 00 82230	01	13	360	49,00000	49,00000	49,00000
Прочие расходы на выполнение функций органов местного самоуправления	97 1 00 83220				204,00000	204,00000	204,00000
Общегосударственные вопросы	97 1 00 83220	01			204,00000	204,00000	204,00000
Другие общегосударственные вопросы	97 1 00 83220	01	13		204,00000	204,00000	204,00000
Иные закупки товаров, работ и услуг для обеспечения государственных (муниципальных) нужд	97 1 00 83220	01	13	240	204,00000	204,00000	204,00000
Расходы на обеспечение выполнения решения суда	97 2 00 99990				648,96700	0,00000	0,00000
Общегосударственные вопросы	97 2 00 99990	01			648,96700	0,00000	0,00000
Другие общегосударственные вопросы	97 2 00 99990	01	13		648,96700	0,00000	0,00000
Иные закупки товаров, работ и услуг для обеспечения государственных (муниципальных) нужд	97 2 00 99990	01	13	240	598,96700	0,00000	0,00000
Уплата налогов, сборов и иных платежей	97 2 00 99990	01	13	850	50,00000	0,00000	0,00000
Осуществление отдельных государственных полномочий по организации мероприятий при осуществлении деятельности по обращению с животными без владельцев	97 3 00 70720				43,90000	43,90000	43,90000
Национальная экономика	97 3 00 70720	04			43,90000	43,90000	43,90000
Сельское хозяйство и рыболовство	97 3 00 70720	04	05		43,90000	43,90000	43,90000
Иные закупки товаров, работ и услуг для обеспечения государственных (муниципальных) нужд	97 3 00 70720	04	05	240	43,90000	43,90000	43,90000
Составление (изменение) списков кандидатов в присяжные заседатели федеральных судов общей юрисдикции в Российской Федерации	97 4 00 51200				71,10000	2,00000	1,80000
Общегосударственные вопросы	97 4 00 51200	01			71,10000	2,00000	1,80000
Судебная система	97 4 00 51200	01	05		71,10000	2,00000	1,80000
Иные закупки товаров, работ и услуг для обеспечения государственных (муниципальных) нужд	97 4 00 51200	01	05	240	71,10000	2,00000	1,80000
Оплата выполнения работ, связанных с осуществлением регулярных перевозок автомобильным транспортом по регулируемым тарифам	97 5 00 23110				5 415,00000	5 415,00000	5 415,00000
Национальная экономика	97 5 00 23110	04			5 415,00000	5 415,00000	5 415,00000
Транспорт	97 5 00 23110	04	08		5 415,00000	5 415,00000	5 415,00000
Иные закупки товаров, работ и услуг для обеспечения государственных (муниципальных) нужд	97 5 00 23110	04	08	240	5 415,00000	5 415,00000	5 415,00000
Резервные фонды местных администраций	97 9 00 21130				100,00000	314,80000	314,80000
Общегосударственные вопросы	97 9 00 21130	01			100,00000	314,80000	314,80000
Резервные фонды	97 9 00 21130	01	11		100,00000	314,80000	314,80000
Резервные средства	97 9 00 21130	01	11	870	100,00000	314,80000	314,80000
Условно утвержденные расходы	97 9 00 99990				0,00000	3 817,50000	7 598,30000
Общегосударственные вопросы	97 9 00 99990	01			0,00000	3 817,50000	7 598,30000
Другие общегосударственные вопросы	97 9 00 99990	01	13		0,00000	3 817,50000	7 598,30000
Резервные средства	97 9 00 99990	01	13	870	0,00000	3 817,50000	7 598,30000
Расходы на обеспечение деятельности учреждений, не отнесенные к муниципальным	98 0 00 00000				1 809,80000	1 809,80000	1 809,80000

программ Любытинского муниципального района								
Обеспечение деятельности учреждений, функционирующих в сфере защиты населения от чрезвычайных ситуаций и пожарной безопасности	98 1 00 01120					1 809,80000	1 809,80000	1 809,80000
Национальная безопасность и правоохранительная деятельность	98 1 00 01120	03				1 809,80000	1 809,80000	1 809,80000
Защита населения и территории от чрезвычайных ситуаций природного и техногенного характера, пожарная безопасность	98 1 00 01120	03	10			1 809,80000	1 809,80000	1 809,80000
Субсидии бюджетным учреждениям	98 1 00 01120	03	10	610		1 809,80000	1 809,80000	1 809,80000
ИТОГО непрограммных расходов						11 377,21500	14 158,38800	17 600,68800
ВСЕГО РАСХОДОВ:						342 673,41065	255 918,59879	257 840,91086

7. Опубликовать настоящее решение в бюллетене «Официальный вестник» и разместить на официальном сайте Администрации муниципального района в информационно-телекоммуникационной сети Интернет.

Председатель Думы
муниципального района
от 11.03.2022 года
№113

М.Н. Ершова

Глава
муниципального района

А.А. Устинов

Российская Федерация
Новгородская область
ДУМА ЛЮБЫТИНСКОГО МУНИЦИПАЛЬНОГО РАЙОНА

РЕШЕНИЕ

О внесении изменений в Генеральный план Любытинского сельского поселения Любытинского муниципального района, утвержденный решением Думы Любытинского муниципального района от 29.11.2019 г № 325.

В соответствии со статьей 9, 24, 25 Градостроительного кодекса Российской Федерации, Федерального закона от 06 октября 2003 года № 131-ФЗ «Об общих принципах организации местного самоуправления в Российской Федерации», Уставом Любытинского сельского поселения Дума Любытинского муниципального района

РЕШИЛА:

1. Внести изменения в Генеральный план Любытинского сельского поселения Любытинского муниципального района, утвержденный решением Думы Любытинского муниципального района от 29.11.2019 г № 325, изложив его в прилагаемой редакции.
2. Данное решение вступает в силу с момента опубликования.
3. Опубликовать решение в бюллетене «Официальный вестник» и разместить на официальном сайте Администрации Любытинского муниципального района в информационно-телекоммуникационной сети «Интернет».

Председатель Думы
муниципального района
от 11.03.2022 года
№114

М.Н. Ершова

Глава
муниципального района

А.А. Устинов

муниципального района
от 11.03.2022г.

Утверждено
решением Думы Любытинского
муниципального района
от 11.03.2022 № 114

**МАТЕРИАЛЫ ПО ОБОСНОВАНИЮ
ПРОЕКТА ГЕНЕРАЛЬНОГО ПЛАНА
МУНИЦИПАЛЬНОГО ОБРАЗОВАНИЯ
ЛЮБЫТИНСКОЕ СЕЛЬСКОЕ ПОСЕЛЕНИЕ
ЛЮБЫТИНСКОГО МУНИЦИПАЛЬНОГО РАЙОНА
НОВГОРОДСКОЙ ОБЛАСТИ**

**ПРИЛОЖЕНИЕ К ПРОЕКТУ ГЕНЕРАЛЬНОГО ПЛАНА
(в текстовой форме)**

**Сведения о планах и программах комплексного социально-экономического развития. Обоснование выбранного варианта размещения объектов
местного значения поселения и оценка возможного влияния на комплексное развитие территорий
Оглавление**

1. ПРИЛОЖЕНИЕ К ПРОЕКТУ ГЕНЕРАЛЬНОГО ПЛАНА

Оглавление

- 1 Общие сведения о проекте генерального плана муниципального образования
- 2 Удостоверение соответствия генерального плана действующему законодательству о градостроительной деятельности
- 3 Состав и содержание материалов изменений в Генеральный план
- 4 Перечень вносимых изменений в генеральный план
- 5 Обоснования установления функциональных зон в генеральном плане
 - 5.1 Состав функциональных зон, устанавливаемых при внесении изменений в генеральный план
 - 5.2 Параметры функциональных зон, устанавливаемых в генеральном плане
 - 5.2.1 Зона застройки малоэтажными жилыми домами (до 4-х этажей, включая мансардный)
 - 5.2.2 Общественно-деловые зоны
 - 5.2.3 Производственная зона
 - 5.2.4 Зона инженерной инфраструктуры
 - 5.2.5 Зона транспортной инфраструктуры
 - 5.2.6 Зона сельскохозяйственных угодий
 - 5.2.7 Зоны сельскохозяйственного использования
 - 5.2.8 Производственная зона сельскохозяйственных предприятий
 - 5.2.9 Зона озелененных территорий общего пользования (лесопарки, парки, сады, скверы, бульвары, городские леса)
 - 5.2.10 Зона отдыха
 - 5.2.11 Зона лесов
 - 5.2.12 Иные рекреационные зоны
 - 5.2.13 Зона кладбищ
 - 5.2.14 Зона складирования и захоронения отходов
 - 5.2.15 Зона акваторий
- 6 Сведения о планах и программах комплексного социально-экономического развития муниципального образования, для реализации которых осуществляется создание объектов местного значения поселения
- 7 Учет инвестиционных программ субъектов естественных монополий и организаций коммунального комплекса
 - 7.1 Объекты и планируемые места их размещения, предусмотренные инвестиционными программами субъектов естественных монополий
 - 7.2 Обоснование объектов и планируемых мест их размещения, предусмотренных инвестиционными (производственными) программами организаций коммунального комплекса
- 8 Обоснование выбранного варианта размещения объектов местного значения поселения и оценка возможного влияния планируемых для размещения объектов местного значения поселения на комплексное развитие этих территорий (на основе анализа использования территорий поселения, возможных направлений развития этих территорий и прогнозируемых ограничений их использования)
 - 8.1 Обоснование предложенного варианта размещения объектов электро-, тепло-, газо- и водоснабжения населения, водоотведения, по результатам комплексных обоснований, необходимых для устойчивого развития территории поселения
 - 8.1.1 Строительство объектов электроснабжения
 - 8.1.2 Строительство объектов теплоснабжения
 - 8.1.3 Строительство объектов газоснабжения
 - 8.1.4 Строительство объектов водоснабжения
 - 8.1.5 Строительство объектов водоотведения
 - 8.2 Обоснование предложенного варианта размещения объектов транспортной инфраструктуры в границах населённых пунктов поселения по результатам комплексных обоснований, необходимых для устойчивого развития территории поселения
 - 8.2.1 Строительство автомобильных дорог местного значения поселения в границах населённых пунктов поселения
 - 8.2.2 Строительство парковок (парковочных мест)
 - 8.2.3 Строительство тротуаров и пешеходных дорожек, совмещённых для велосипедного движения за пределами проезжей части
 - 8.2.4 Строительство стационарного электрического освещения улично-дорожной сети
 - 8.3 Обоснование предложенного варианта размещения объектов культуры и массового спорта, культуры и искусства, здравоохранения, образования по результатам комплексных обоснований, необходимых для устойчивого развития территории поселения
 - 8.3.1 Строительство объектов физической культуры и массового спорта
 - 8.3.2 Строительство объектов культуры и искусства
 - 8.3.3 Строительство объектов здравоохранения
 - 8.3.4 Строительство объектов образования
 - 8.4 Обоснование предложенного варианта размещения объектов в иных областях деятельности, необходимых для осуществления полномочий в связи с решением вопросов местного значения поселения по результатам комплексных обоснований, необходимых для устойчивого развития территории поселения
 - 8.4.1 Обеспечение первичных мер пожарной безопасности в границах населённых пунктов поселения
 - 8.4.2 Обеспечение минимального допустимого уровня обеспеченности объектами в области организации ритуальных услуг
 - 8.4.3 Обеспечение минимально допустимого уровня обеспеченности объектами в области благоустройства
 - 8.4.4 Обеспечение минимально допустимого уровня обеспеченности объектами в области сбора, хранения, утилизации (переработки) твердых бытовых отходов
- 9 Перечень объектов местного значения муниципального образования и мест их размещения для включения в Положение о территориальном планировании
Не предусматриваются
- 10 Сведения о видах, назначении и наименованиях, планируемых для размещения на территории поселения объектов федерального значения, их основные характеристики, местоположение, характеристики зон с особыми условиями, реквизиты указанных документов территориального планирования, утверждённые документами территориального планирования Российской Федерации
- 11 Сведения о видах, назначении и наименованиях, планируемых для размещения на территории поселения объектов регионального значения, их основные характеристики, местоположение, характеристики зон с особыми условиями, реквизиты указанных документов территориального планирования, утверждённые документами территориального планирования субъекта Российской Федерации
 - 11.1 Реквизиты документов территориального планирования субъекта Российской Федерации, подлежащих учету при подготовке Генерального пл
 - 11.2 Перечень планируемых для размещения на территории поселения объектов регионального значения
 - 11.3 Определение функциональных зон, в которых планируется размещение объектов регионального значения и (или) местоположения линейных объектов регионального значения
- 12 Сведения о видах, назначении и наименованиях, планируемых для размещения на территории поселения объектов местного значения муниципального района, их основные характеристики, местоположение, характеристики зон с особыми условиями использования территорий, утверждённые документами территориального планирования муниципального района
 - 12.1 Перечень планируемых для размещения на территориях поселения объектов местного значения муниципального района
 - 12.2 Определение функциональных зон, в которых планируется размещение объектов местного значения муниципального района и (или) местоположения линейных объектов местного значения муниципального района
- 13 Перечень и характеристика основных факторов риска возникновения чрезвычайных ситуаций природного и техногенного характера
 - 13.1 Основные понятия и положения
 - 13.2 Возможные чрезвычайные ситуации природного характера на территории сельского поселения
 - 13.3 Возможные чрезвычайные ситуации техногенного характера на территории сельского поселения
 - 13.4 Мероприятия по обеспечению пожарной безопасности
 - 13.4.1 Места дислокации подразделений пожарной охраны
 - 13.4.2 Противопожарное водоснабжение
 - 13.4.3 Водные объекты, используемые для целей пожаротушения

13.4.4Противопожарные расстояния
13.5Мероприятия по минимизации последствий возникновения чрезвычайных ситуаций природного и техногенного характера, предупреждения чрезвычайных ситуаций и обеспечения пожарной безопасности
13.5.1Перечень мероприятий по предупреждению (снижению) последствий, защите населения и территорий при функционировании промышленных предприятий
13.5.2Перечень мероприятий по предупреждению (снижению) последствий, в зонах химически опасных объектов
13.5.3Перечень мероприятий по защите территории от наводнений
13.5.4Перечень мероприятий по защите людей и имущества от воздействия опасных факторов пожара
13.6Инженерно-технические мероприятия по предупреждению чрезвычайных ситуаций природного и техногенного характера
13.6.1Мероприятия по предупреждению ЧС природного характера
13.7Инженерно-технические мероприятия гражданской обороны
13.7.1Защитные сооружения. Санитарная и специальная обработка
13.7.2Перечень мероприятий по созданию фонда защитных сооружений для защиты населения от возможных аварий и стихийных бедствий
13.7.3Мероприятия по световой маскировке
13.7.4Решения по обеспечению эвакуации людей с территории поселения
13.8Системы оповещения и связи
13.8.1Места размещения звуковых средств оповещения
13.8.2Визуальное оповещение и информирование населения
13.8.3Системы коллективного телевизионного приема
13.8.4Обеспечение устойчивости функционирования системы оповещения и информирования
13.8.5Характеристика и технические решения на объектах (в организациях).
13.8.6Общая характеристика и технические решения по оповещению населения
13.9Расчетно-обосновывающая часть материалов по обоснованию
13.9.1Прогнозирование масштабов зон заражения при возникновении чрезвычайной ситуации (при аварии на транспорте) в случае разгерметизации емкостей с химически опасными веществами
13.9.2Прогнозирование масштабов зон действия основных поражающих факторов при возникновении ЧС при аварии на АЭС
14Перечень земельных участков, которые включаются в границы населенных пунктов, входящих в состав поселения, или исключаются из их границ, с указанием категорий земель, к которым планируется отнести эти земельные участки, и целей их планируемого использования
14.1Сведения о земельных участках из земель сельскохозяйственного назначения, которые включаются в границы населенных пунктов, входящих в состав поселения
14.2Сведения о земельных участках иных категорий (кроме земель сельскохозяйственного назначения), которые включаются в границы населенных пунктов, входящих в состав поселения
14.3Сведения об изменении границ населенных пунктов и переводе земель и (или) земельных участков из категории земель населенных пунктов в иную категорию
15Перечень земельных участков, для которых предусматривается изменение (установление) категории земель
16Сведения об утвержденных предметах охраны и границах территорий исторических поселений федерального значения и исторических поселений регионального значения
17Сведения об объектах культурного наследия, расположенных на территории муниципального образования
17.1Сведения об объектах культурного наследия федерального значения
17.2Сведения о выявленных объектах культурного наследия
17.3Сведения об объектах культурного наследия регионального значения (за исключением памятников археологии)
17.4Сведения об объектах культурного наследия местного (муниципального) значения
17.5Мероприятия по сохранению объектов культурного наследия
17.6Обоснование зон охраны объектов культурного наследия
18Сведения об автомобильных дорогах в границах поселения
18.1Сведения об автомобильных дорогах общего пользования регионального или межмуниципального значения
18.2Сведения об автомобильных дорогах общего пользования местного значения Любытинского муниципального района
18.3Сведения об автомобильных дорогах общего пользования местного значения поселения
19Сведения об особо охраняемых природных территориях, расположенных на территории поселения
19.1Сведения об особо охраняемых природных территориях федерального значения
19.2Сведения об особо охраняемых природных территориях регионального значения
19.3Сведения об особо охраняемых природных территориях местного значения
19.4Сведения о планируемых особо охраняемых природных территориях федерального, регионального, местного значения
19.5Мероприятия по охране объектов животного мира
20Сведения о зонах с особыми условиями использования территории, расположенных на территории поселения
СП 36.13330.2012 Магистральные трубопроводы. Актуализированная редакция СНиП 2.05.06-85* (с Изменениями № 1, 2) от 01.07.2013
Постановление Правительства Российской Федерации от 12 октября 2006 г. № 611 «О порядке установления и использования полос отвода и охранных зон железных дорог» (Собрание законодательства Российской Федерации, 2006, № 42, ст. 4385);
Приказ Минтранса РФ от 6 августа 2008 г. № 126 «Об утверждении Норм отвода земельных участков, необходимых для формирования полосы отвода железных дорог, а также норм расчета охранных зон железных дорог»
21Приложения

Общие сведения о проекте генерального плана муниципального образования

Настоящий проект генерального плана Любытинского сельского поселения Любытинского муниципального района Новгородской области подготовлен в целях актуализации положений генерального плана Любытинского сельского поселения, утвержденного Решением Думы Любытинского муниципального района Новгородской области от 29.11.2019 № 325 (УИН в ФГИС ТП № 4961642802010304202001142) требованиям статьи 23 Градостроительного кодекса Российской Федерации, требованиям Приказа Минэкономразвития России от 09.01.2018 № 10 (в ред. от 09.08.2018) «Об утверждении Требований к описанию и отображению в документах территориального планирования объектов федерального значения, объектов регионального значения, объектов местного значения и о признании утратившим силу приказа Минэкономразвития России от 7 декабря 2016 г. № 793», во исполнение требований Технического задания № 1, утвержденной администрацией Любытинского муниципального района Новгородской области от 21.06.2021, а также с учетом иных материалов, размещенных в ФГИС ТП:
Правила землепользования и застройки Любытинского сельского поселения, утвержденные Решением Думы Любытинского муниципального района Новгородской области от 19.12.2019 № 330 (УИН в ФГИС ТП № 49616428030103202001142);
Программа комплексного развития систем коммунальной инфраструктуры Любытинского сельского поселения Любытинского муниципального района Новгородской области на 2016 – 2020 годы и на период до 2030 года, утвержденная Постановлением Администрации Любытинского муниципального района от 28.12.2016 № 1228 (УИН в ФГИС ТП № 49616428212017083173);
Комплексная программа развития социальной инфраструктуры Любытинского сельского поселения Любытинского района Новгородской области на 2017 – 2021 годы и на период до 2030 года, утвержденная решением Совета депутатов Любытинского сельского поселения от 31.10.2017 № 125 (УИН в ФГИС ТП № 496164282120171101137);
Программа комплексного развития транспортной инфраструктуры Любытинского сельского поселения Любытинского района Новгородской области на 2017 – 2021 годы и на период до 2030 года, утвержденная решением Совета депутатов Любытинского сельского поселения от 31.10.2017 № 126 (УИН в ФГИС ТП № 496164282120171101196);
Нормативы градостроительного проектирования Любытинского сельского поселения, утвержденные решением Совета депутатов Любытинского сельского поселения от 31.10.2017 № 123 в редакции решения от 28.08.2020 № 239 (УИН в ФГИС ТП № 49616428340101202009072);
Стратегия социально-экономического развития Любытинского муниципального района Новгородской области до 2030 года, утвержденная Решением Думы Любытинского муниципального района Новгородской области от 25.10.2012 № 136 (УИН в ФГИС ТП № 496160000120170830182);
Нормативы градостроительного проектирования Любытинского муниципального района, утвержденные решением Думы Любытинского муниципального района от 31.10.2017 № 186, в редакции решения от 28.08.2020 № 365 (УИН в ФГИС ТП № 49616000340102202009082);
Изменения в схему территориального планирования Любытинского муниципального района, утвержденные Решением Думы Любытинского муниципального района от 26.03.2021 № 44 (УИН в ФГИС ТП № 4961600002010301202104011);
Схема территориального планирования Новгородской области, утвержденная Постановлением Администрации Новгородской области от 29.06.2012 № 370 «Об утверждении схемы территориального планирования Новгородской области» (в редакции Постановления от 25.09.2019 № 380 (УИН в ФГИС ТП № 49020102201910072));
Региональные нормативы градостроительного проектирования Новгородской области, утвержденные Постановлением министерства строительства, архитектуры и имущественных отношений Новгородской области от 24.08.2020 № 8 (УИН в ФГИС ТП № 49340105202008263).

При разработке проекта генерального плана учитывались материалы местных нормативов градостроительного проектирования Любытинского сельского поселения, утвержденные решением Совета депутатов Любытинского сельского поселения от 31.10.2017 № 123 в редакции решения от 28.08.2020 № 239 (УИН в ФГИС ТП № 49616428340101202009072).

Проект генерального плана разработаны на всю территорию Любытинского сельского поселения в границах, установленных: законом Новгородской области от 02 декабря 2004 года № 357-ОЗ «Об установлении границ муниципальных образований, входящих в состав территории Любытинского муниципального района, наделении их статусом сельских поселений, определении административных центров и перечня населенных пунктов, входящих в состав территорий поселений» (в редакции на 06.11.2018); законом Новгородской области от 11 ноября 2005 года № 559-ОЗ «Об административно-территориальном устройстве Новгородской области» (в редакции по состоянию на 28.09.2020).

Полное официальное наименование муниципального образования, согласно Уставу Любытинского сельского поселения – муниципальное образование Любытинское сельское поселение Любытинского муниципального района Новгородской области.

На территории Любытинского сельского поселения (площадь – 1600,95 км2 или 160095 га) расположены 162 населенных пункта:

деревня Артём (98 чел.),
деревня Бахариха (далее – количество фактически проживающих в данном н.п. жителей на момент подготовки настоящих материалов – 0 чел.),
деревня Бережок (0 чел.),
деревня Березняк-1 (9 чел.),
деревня Березняк-2 (1 чел.),
деревня Большие Светицы (20 чел.),
деревня Большое Заборовье (22 чел.),
деревня Большой Городок (231 чел.),
деревня Бор (196 чел.),
деревня Борки (17 чел.),
деревня Боровщина (5 чел.),
деревня Борок (21 чел.),
деревня Брод (80 чел.),
деревня Бурилово (12 чел.),
деревня Быково (3 чел.),
деревня Васильково (43 чел.),
деревня Великуша (3 чел.),
деревня Весенье (0 чел.),
деревня Видомлицы (20 чел.),
деревня Виленицы (1 чел.),
деревня Витин Бор (1 чел.),
деревня Витче-Горка (7 чел.),

деревня Власки (7 чел.),
деревня Воймирицы (0 чел.),
деревня Высоково (0 чел.),
деревня Высочка (29 чел.),
деревня Вычерема (83 чел.),
деревня Галица (7 чел.),
деревня Гамзино (13 чел.),
деревня Гнильник (11 чел.),
деревня Городно (13 чел.),
деревня Грязное Замостье (0 чел.),
деревня Демино (0 чел.),
деревня Долбеево (0 чел.),
деревня Домовичи (2 чел.),
деревня Дубровка (8 чел.),
деревня Дубровочка (0 чел.),
деревня Дымовья-1 (0 чел.),
деревня Дымовья-2 (0 чел.),
деревня Ерошата (6 чел.),
деревня Ёглино (0 чел.),
деревня Завеченье (1 чел.),
деревня Заднево (1 чел.),
деревня Задорье (8 чел.),
деревня Залужье (0 чел.),
деревня Залюшенье (0 чел.),
деревня Замостье (9 чел.),
деревня Замошье (0 чел.),
деревня Заозерье (0 чел.),
деревня Зачеренье (0 чел.),
деревня Зачеренье 1-е (0 чел.),
деревня Зеглино (0 чел.),
деревня Зубово (6 чел.),
деревня Иваново (3 чел.),
деревня Калитино (2 чел.),
деревня Каменка (9 чел.),
деревня Квасильниково (5 чел.),
деревня Кириллово (0 чел.),
деревня Клещино (0 чел.),
деревня Ключёнка (0 чел.),
деревня Княжее Село-1 (9 чел.),
деревня Княжее Село-2 (0 чел.),
деревня Ковриг (0 чел.),
деревня Козляева Горка (7 чел.),
деревня Колоколуша (3 чел.),
деревня Коромыслово (0 чел.),
деревня Корпово (0 чел.),
деревня Коршуново (2 чел.),
деревня Костино (2 чел.),
деревня Красная Гора (0 чел.),
деревня Кремница (9 чел.),
деревня Кстищи (0 чел.),
деревня Курино (2 чел.),
деревня Ласточкино (0 чел.),
деревня Лезно (0 чел.),
деревня Логиново (0 чел.),
деревня Луково (6 чел.),
деревня Маклочиха (1 чел.),
деревня Малое Заборовье (5 чел.),
деревня Малое Усадье (0 чел.),
деревня Мальшево (7 чел.),
деревня Михалево (0 чел.),
деревня Моровское (0 чел.),
деревня Мстинская Новинка (2 чел.),
деревня Нарезка (8 чел.),
деревня Нижнее Селище (2 чел.),
деревня Нижняя Боровщина (0 чел.),
деревня Никандрово (1 чел.),
деревня Николаевка (15 чел.),
деревня Никольское (185 чел.),
деревня Новая Боровщина (5 чел.),
деревня Новинка (5 чел.),
деревня Новоселицы (3 чел.),
деревня Новый Бор (0 чел.),
деревня Новый Бор 1-й (0 чел.),
деревня Овинец (0 чел.),
деревня Овсянка (0 чел.),
деревня Ослякино (0 чел.),
деревня Остров (0 чел.),
деревня Очеп (14 чел.),
деревня Павлово (0 чел.),
деревня Падчик (1 чел.),
деревня Пашково (0 чел.),
деревня Перелог (0 чел.),
деревня Печно (0 чел.),
деревня Плоска (0 чел.),
деревня Побежалово (0 чел.),

деревня Погорелка (6 чел.),
деревня Подборье (0 чел.),
деревня Поддубье (0 чел.),
деревня Подлужье (2 чел.),
деревня Покровское (0 чел.),
деревня Помозово (0 чел.),
деревня Придорожная (1 чел.),
деревня Пустошки (29 чел.),
деревня Равна (14 чел.),
деревня Разгон (6 чел.),
деревня Репищи (16 чел.),
деревня Rogozovo (2 чел.),
деревня Родники (1 чел.),
деревня Ручьи (0 чел.),
деревня Сболога (0 чел.),
деревня Сболога-Никольская (3 чел.),
деревня Своятино (3 чел.),
деревня Селище (14 чел.),
деревня Симаниха (0 чел.),
деревня Скорово (0 чел.),
деревня Слобода (76 чел.),
деревня Смолёво (7 чел.),
деревня Солодка (0 чел.),
деревня Соломель (24 чел.),
деревня Средние Светицы (8 чел.),
деревня Старая Боровщина (25 чел.),
деревня Степанково (16 чел.),
деревня Столобна (0 чел.),
деревня Сухарево Селище (5 чел.),
деревня Токарево (0 чел.),
деревня Тополевка (0 чел.),
деревня Торбино (0 чел.),
деревня Трубец (0 чел.),
деревня Углы (2 чел.),
деревня Улемье (2 чел.),
деревня Усадье (0 чел.),
деревня Ушково (0 чел.),
деревня Ущим (0 чел.),
деревня Фальково (0 чел.),
деревня Филово (0 чел.),
деревня Хвощёвик (2 чел.),
деревня Хвощник (0 чел.),
деревня Хирово (8 чел.),
деревня Холм (0 чел.),
деревня Чадково (0 чел.),
деревня Чашково (16 чел.),
деревня Черезборицы (0 чел.),
деревня Чисть (0 чел.),
деревня Шубино (10 чел.),
деревня Якишево (0 чел.),
деревня Ярцево (77 чел.),
рабочий посёлок Любытино (2376 чел.),
село Зарубино (1054 чел.),
село Комарово (136 чел.),
село Шереховичи (189 чел.).

Административным центром поселения является рабочий посёлок Любытино.

По состоянию на 01.01.2020 численность населения поселения составляла 5218 (100%) жителей (ссылка об адресе источника информации:

<https://rosstat.gov.ru/compendium/document/13282>).

Проект генерального плана предусматривает изменение границ населенных пунктов за счет включения в их границы (или исключение из их границ) земельных участков из категории земель сельскохозяйственного назначения.

Выявленные, в результате проведенного комплексного анализа в рамках проекта, особенности экономико-географического положения поселения, природного потенциала его территории, её современного состояния и использования, намеченных направлений экономического развития, характера планируемого размещения объектов федерального, регионального и местного значения, обусловили принятый вариант градостроительной организации поселения и входящих в его состав населенных пунктов.

Проектом генерального плана предусматривается:

уточнение границ функциональных зон по заявлениям и предложениям правообладателей земельных участков;

приведение материалов генерального плана требованиям приказа Минэкономразвития России от 09.01.2018 № 10 «Об утверждении Требований к описанию и отображению в документах территориального планирования объектов федерального значения, объектов регионального значения, объектов местного значения и о признании утратившим силу приказа Минэкономразвития России от 7 декабря 2016 г. № 793» (в ред. от 09.08.2018);

изменение и уточнение границ населенных пунктов д. Бор, р.п. Любытино, д. Rogozovo, д. Видомлицы, д. Вычерема в соответствие с техническим заданием № 1 на разработку проекта генерального плана муниципального образования Любытинское сельское поселение Любытинского муниципального района Новгородской области в части актуализации его требованиям статьи 23 Градостроительного кодекса Российской Федерации и требованиям Приказа Минэкономразвития России от 09.01.2018 № 10 (в ред. от 09.08.2018) «Об утверждении Требований к описанию и отображению в документах территориального планирования объектов федерального значения, объектов регионального значения, объектов местного значения и о признании утратившим силу приказа Минэкономразвития России от 7 декабря 2016 г. № 793», утвержденном администрацией Любытинского муниципального района от 18.06.2021 (далее – ТЗ № 1), в том числе в целях описания местоположения границ населенных пунктов, в системе координат, используемой для ведения Единого государственного реестра недвижимости.

Положение о территориальном планировании и карты генерального плана учитывают решения, предусмотренные настоящим проектом генерального плана. Удостоверение соответствия генерального плана действующему законодательству о градостроительной деятельности

При подготовке проекта генерального плана Любытинского сельского поселения Любытинского муниципального района Новгородской области были учтены положения действующего законодательства о градостроительной деятельности, а также положения закона Новгородской области от 14.03.2007 № 57-оз «О регулировании градостроительной деятельности на территории Новгородской области» (в действующей редакции).

Подготовка генерального плана выполнена в соответствии с требованиями, предусмотренными статьями 9, 18, 23 и 24 Градостроительного кодекса Российской Федерации.

При подготовке проекта генерального плана учитывались:

материалы схем территориального планирования Российской Федерации;
материалы схемы территориального планирования Новгородской области, утвержденной Постановлением Администрации Новгородской области от 29.06.2012 № 370 «Об утверждении схемы территориального планирования Новгородской области» (в редакции Постановления от 25.09.2019 № 380 (УИН в ФГИС ТП 49020102201910072));

материалы изменений в схему территориального планирования Любытинского муниципального района, утвержденные Решением Думы Любытинского муниципального района от 26.03.2021 № 44 (УИН в ФГИС ТП № 4961600002010301202104011);
региональные нормативы градостроительного проектирования, утвержденные Постановлением Министерства строительства, архитектуры и территориального развития Новгородской области от 22.04.2019 № 2 «Об утверждении региональных нормативов градостроительного проектирования Новгородской области»;

нормативы градостроительного проектирования Любытинского муниципального района, утвержденные решением Думы Любытинского муниципального района от 31.10.2017 № 186 (в редакции решения от 28.08.2020 № 365 (УИН в ФГИС ТП 49616000340102202009082));

нормативы градостроительного проектирования Любытинского сельского поселения, утвержденные решением Совета депутатов Любытинского сельского поселения от 31.10.2017 № 123 (в редакции решения от 28.08.2020 № 239 (УИН в ФГИС ТП № 49616428340101202009072)).

При подготовке Генерального плана не применяются положения статьи 23 Градостроительного кодекса Российской Федерации в части пункта 4 части 8, в связи с тем, что на территории муниципального образования особые экономические зоны отсутствуют.

С учетом положений части 11 статьи 9 Градостроительного кодекса Российской Федерации устанавливается, что генеральный план разрабатывается на срок двадцать лет:

первая очередь – до 2032 года;

расчетный срок – до 2042 года.

При подготовке изменений в генеральный план выполнялся учет требований частей 5 и 6 статьи 9 Градостроительного кодекса Российской Федерации, а именно учитывались планы и программы комплексного социально-экономического развития муниципального образования, учитывались программы, принятые в установленном порядке и реализуемые за счет средств бюджета, иных главных распорядителей средств соответствующих бюджетов, предусматривающие создание объектов местного значения, учитывались сведения, содержащиеся в федеральной государственной информационной системе территориального планирования (далее также – ФГИС ТП).

При подготовке материалов по обоснованию генерального плана в виде карт, указанных в части 5 статьи 23 Градостроительного кодекса Российской Федерации и карт, указанных в части 8 статьи 23 Градостроительного кодекса Российской Федерации, были учтены положения приказа Минэкономразвития России от 09.01.2018 № 10 «Об утверждении Требований к описанию и отображению в документах территориального планирования объектов федерального значения, объектов регионального значения, объектов местного значения и о признании утратившим силу приказа Минэкономразвития России от 7 декабря 2016 г. № 793» (Зарегистрировано в Минюсте России 31.01.2018 № 49832) (в ред. от 09.08.2018).

Состав и содержание материалов изменений в Генеральный план

Генеральный план, с учетом изменений, подготовлен в следующем составе:

Текстовая часть (с учетом внесенных изменений):

Положение о территориальном планировании.

Материалы по обоснованию внесения изменений в генеральный план в текстовой форме.

Графическая часть (с учетом внесенных изменений):

Карта планируемого размещения объектов местного значения поселения.

Карта границ населенных пунктов (в том числе границ образуемых населенных пунктов).

Карта функциональных зон поселения.

Материалы по обоснованию изменений в генеральный план в виде карт:

карта комплексной оценки использования территории.

Перечень вносимых изменений в генеральный план

Разработка проекта изменений в генеральный план, главным образом, обусловлена:

необходимостью приведения содержания материалов генерального плана в соответствие требованиям действующего законодательства о градостроительной деятельности;

необходимостью уточнения и актуализации перечня объектов местного значения поселения, перечня объектов местного значения муниципального района; необходимостью изменения и последующего уточнения границ 5 (пяти) населенных пунктов поселения: д. Бор, д. Борок, р.п. Любытино, д. Рогозово, д.

Вычерема в соответствие с техническим заданием № 1 на разработку проекта генерального плана муниципального образования Любытинское сельское поселение Любытинского муниципального района Новгородской области в части актуализации его требованиям статьи 23 Градостроительного кодекса Российской Федерации и требованиям Приказа Минэкономразвития России от 09.01.2018 № 10 (в ред. от 09.08.2018) «Об утверждении Требований к описанию и отображению в документах территориального планирования объектов федерального значения, объектов регионального значения, объектов местного значения и о признании утратившим силу приказа Минэкономразвития России от 7 декабря 2016 г. № 793», утвержденном администрацией Любытинского муниципального района от 18.06.2021, и предложения администрации от 31.08.2021, в том числе в целях описания местоположения границ населенных пунктов, в системе координат, используемой для ведения Единого государственного реестра недвижимости;

соблюдением прав заинтересованных лиц, установленных частью 3 статьи 24 Градостроительного кодекса Российской Федерации, а также в целях наиболее эффективного использования земельных участков и объектов капитального строительства, не допущения снижения стоимости земельных участков и объектов капитального строительства;

необходимостью реализации прав и законных интересов уполномоченных органов, учреждений, предприятий и граждан.

На основании части 5 статьи 9 Градостроительного кодекса Российской Федерации подготовка документов территориального планирования, к которым относится настоящий проект изменений в генеральный план поселения, осуществлена на основании планов и программ комплексного социально-экономического развития муниципального образования, с учетом программ, принятых в установленном порядке и реализуемых за счет средств бюджета.

Проектом настоящего генерального плана предусмотрено следующее:

1. Состав и содержание материалов по обоснованию приведены в соответствие статье 23 Градостроительного кодекса Российской Федерации.
2. Условные обозначения на картах генерального плана приведены в соответствии приказу Минэкономразвития России от 09.01.2018 № 10 «Об утверждении Требований к описанию и отображению в документах территориального планирования объектов федерального значения, объектов регионального значения, объектов местного значения и о признании утратившим силу приказа Минэкономразвития России от 7 декабря 2016 г. № 793» (в ред. от 09.08.2018).
3. Актуализированы границы 4 (четырёх) населенных пунктов поселения: д. Бор, д. Борок, р.п. Любытино, д. Рогозово, в соответствие с ТЗ № 1 на разработку проекта генерального плана муниципального образования Любытинское сельское поселение Любытинского муниципального района Новгородской области в части актуализации его требованиям статьи 23 Градостроительного кодекса Российской Федерации и требованиям Приказа Минэкономразвития России от 09.01.2018 № 10 (в ред. от 09.08.2018) «Об утверждении Требований к описанию и отображению в документах территориального планирования объектов федерального значения, объектов регионального значения, объектов местного значения и о признании утратившим силу приказа Минэкономразвития России от 7 декабря 2016 г. № 793», и предложения администрации от 31.08.2021, в том числе в целях описания местоположения границ населенных пунктов, в системе координат, используемой для ведения Единого государственного реестра недвижимости.
4. Актуализированы функциональные зоны (в т.ч., с учетом предлагаемых изменений категорий земель) в соответствие с ТЗ № 1 на разработку проекта генерального плана муниципального образования Любытинское сельское поселение Любытинского муниципального района Новгородской области в части актуализации его требованиям статьи 23 Градостроительного кодекса Российской Федерации и требованиям Приказа Минэкономразвития России от 09.01.2018 № 10 (в ред. от 09.08.2018) «Об утверждении Требований к описанию и отображению в документах территориального планирования объектов федерального значения, объектов регионального значения, объектов местного значения и о признании утратившим силу приказа Минэкономразвития России от 7 декабря 2016 г. № 793», а именно:

для земельного участка с кадастровым номером 53:07:0183801:301 общей площадью 10000 м2, включаемого в границы населенного пункта д. Бор в соответствие с пунктом 1 ТЗ № 1, установлена функциональная зона «Зона застройки малоэтажными жилыми домами (до 4-х этажей, включая мансардный)» (буквенное обозначение Ж.1) с целью последующего изменения категории земель из категории «земли сельскохозяйственного назначения» на категорию «земли населенных пунктов»;

для многоконтурного земельного участка с кадастровым номером 53:07:0000000:4242 общей площадью 30300 м2, включаемого в границы населенного пункта д. Бор в соответствие с пунктом 2 ТЗ № 1, установлена функциональная зона «Зона застройки малоэтажными жилыми домами (до 4-х этажей, включая мансардный)» (буквенное обозначение Ж.1) с целью последующего изменения категории земель из категории «земли промышленности,

энергетики, транспорта, связи, радиовещания, телевидения, информатики, земли для обеспечения космической деятельности, земли обороны, безопасности и земли иного специального назначения» на категорию «земли населенных пунктов»;

для многоконтурного земельного участка с кадастровым номером 53:07:0000000:4254 общей площадью 26764 м2, включаемого в границы населенного пункта д. Бор в соответствие с пунктом 3 ТЗ № 1, установлена функциональная зона «Зона застройки малоэтажными жилыми домами (до 4-х этажей, включая мансардный)» (буквенное обозначение Ж.1) с целью последующего изменения категории земель из категории «земли промышленности, энергетики, транспорта, связи, радиовещания, телевидения, информатики, земли для обеспечения космической деятельности, земли обороны, безопасности и земли иного специального назначения» на категорию «земли населенных пунктов»;

для земельного участка с кадастровым номером 53:07:0112601:11 общей площадью 117627 м2, включаемого в границы населенного пункта р. п. Любытино в соответствие с пунктом 4 ТЗ № 1, установлена функциональная зона «Зона застройки малоэтажными жилыми домами (до 4-х этажей, включая мансардный)» (буквенное обозначение Ж.1) с целью последующего изменения категории земель из категории «земли сельскохозяйственного назначения» на категорию «земли населенных пунктов»;

для земельного участка с кадастровым номером 53:07:0112601:12 общей площадью 14498м2, включаемого в границы населенного пункта р. п. Любытино в соответствие с пунктом 5 ТЗ № 1, установлена функциональная зона «Зона застройки малоэтажными жилыми домами (до 4-х этажей, включая мансардный)» (буквенное обозначение Ж.1) с целью последующего изменения категории земель из категории «земли сельскохозяйственного назначения» на категорию «земли населенных пунктов»;

для земельного участка с кадастровым номером 53:07:0112601:13 общей площадью 12106 м2, включаемого в границы населенного пункта р. п. Любытино в соответствие с пунктом 6 ТЗ № 1, установлена функциональная зона «Зона застройки малоэтажными жилыми домами (до 4-х этажей, включая мансардный)» (буквенное обозначение Ж.1) с целью последующего изменения категории земель из категории «земли сельскохозяйственного назначения» на категорию «земли населенных пунктов»;

для земельного участка с кадастровым номером 53:07:0161601:50 общей площадью 113019 м2, включаемого в границы населенного пункта д. Рогозово в соответствие с пунктом 4 ТЗ № 1, установлена функциональная зона «Зона застройки малоэтажными жилыми домами (до 4-х этажей, включая мансардный)» (буквенное обозначение Ж.1) с целью последующего изменения категории земель из категории «земли сельскохозяйственного назначения» на категорию «земли населенных пунктов»;

для вновь формируемого земельного участка, под существующим кладбищем, на землях сельскохозяйственного назначения, ограниченного с севера, востока, юга – границами з/у с к/н 53:07:0163901:4 (категория «земли лесного фонда»), с запада – а/д «Любытино – Анциферово» и дорогой-подъездом к д. Каменка (границы формируемого з/у отражены в приложении № 1 к п. 8 ТЗ № 1), установлена функциональная зона «Зона кладбищ», планируемое установление категории земель для данных учатков «земли промышленности, энергетики, транспорта, связи, радиовещания, телевидения, информатики, земли для обеспечения космической деятельности, земли обороны, безопасности и земли иного специального назначения» (площадь – около 1 га);

для земельного участка с кадастровым номером 53:07:0181401:57 общей площадью 60618 м2, включаемого в границы населенного пункта д. Борок в соответствие с пунктом 9 ТЗ № 1, установлена функциональная зона «Зона застройки малоэтажными жилыми домами (до 4-х этажей, включая мансардный)» (буквенное обозначение Ж.1) с целью последующего изменения категории земель из категории «земли сельскохозяйственного назначения» на категорию «земли населенных пунктов»;

для вновь формируемого земельного участка № 2, под существующим кладбищем, на землях сельскохозяйственного назначения, ограниченного с севера, востока, юга, запада – границами земельного участка с кадастровым номером 53:07:0073101:10 (категория «земли лесного фонда»), (границы формируемого з/у № 2 отражены в приложении № 2 к п. 11 ТЗ № 1), установлена функциональная зона «Зона кладбищ», планируемое установление категори земли для данных участков «земли промышленности, энергетики, транспорта, связи, радиовещания, телевидения, информатики, земли для обеспечения космической деятельности, земли обороны, безопасности и земли иного специального назначения» (площадь – около 38000 м2).

Обоснования установления функциональных зон в генеральном плане

Зонирование в генеральном плане рассматривается как процесс и результат агрегированного выделения частей территории поселения с определенными видами и ограничениями их использования, функциональными назначениями, параметрами использования и изменения земельных участков и других объектов недвижимости при осуществлении градостроительной деятельности.

Целями такого зонирования являются:

обеспечение градостроительными средствами благоприятных условий проживания населения;
ограничение вредного воздействия хозяйственной и иной деятельности на окружающую природную среду;
рациональное использование ресурсов в интересах настоящего и будущего поколений;
формирование содержательной основы для градостроительного зонирования.

В соответствии с пунктом 5 статьи 1 Градостроительного кодекса Российской Федерации функциональные зоны – это «зоны, для которых документами территориального планирования определены границы и функциональное назначение».

На карте функциональных зон поселения (пункт 4 часть 2 статьи 23 Градостроительного кодекса Российской Федерации), содержащихся в генеральном плане, в соответствии с пунктом 3 части 5 статьи 23 Градостроительного кодекса Российской Федерации отображаются: «3) границы и описание функциональных зон с указанием планируемых для размещения в них объектов федерального значения, объектов регионального значения, объектов местного значения (за исключением линейных объектов) и местоположения линейных объектов федерального значения, линейных объектов регионального значения, линейных объектов местного значения».

Частью 12 статьи 9 Градостроительного кодекса Российской Федерации установлено, что утверждение в документах территориального планирования границ функциональных зон не влечет за собой изменение правового режима земель, находящихся в границах указанных зон.

Параметры функциональных зон, согласно части 4 статьи 23 Градостроительного кодекса Российской Федерации, включены в Положение о территориальном планировании, а границы и описание функциональных зон с указанием планируемых для размещения в них объектов федерального значения, объектов регионального значения, объектов местного значения, отображаются на картах, указанных в пунктах 2 – 4 части 3 статьи 23 Градостроительного кодекса Российской Федерации.

В период подготовки настоящих материалов генерального плана на территории Новгородской области действуют региональные нормативы градостроительного проектирования Новгородской области, утвержденные постановлением департамента архитектуры и градостроительной политики Новгородской области от 02.08.2016 № 5 «Об утверждении региональных нормативов градостроительного проектирования Новгородской области».

Состав функциональных зон, устанавливаемых при внесении изменений в генеральный план

Состав и наименование функциональных зон, при внесении изменений в Генеральный план, установлены в соответствии с положениями приказа Минэкономразвития России от 09.01.2018 № 10 «Об утверждении Требований к описанию и отображению в документах территориального планирования объектов федерального значения, объектов регионального значения, объектов местного значения и о признании утратившим силу приказа Минэкономразвития России от 7 декабря 2016 г. № 793» (в ред. от 09.08.2018) и представлены ниже:

Зона застройки малоэтажными жилыми домами (до 4-х этажей, включая мансардный) (буквенное обозначение – Ж.1);

Общественно-деловые зоны (буквенное обозначение – ОД);

Производственная зона (буквенное обозначение – П);

Зона инженерной инфраструктуры (буквенное обозначение – ИИ);

Зона транспортной инфраструктуры (буквенное обозначение – ИТ);

Зона сельскохозяйственных угодий (буквенное обозначение – СХ.1);

Зоны сельскохозяйственного использования (буквенное обозначение – СХ.2)

Производственная зона сельскохозяйственных предприятий (буквенное обозначение – ПСП);

Зона озелененных территорий общего пользования (лесопарки, парки, сады, скверы, бульвары, городские леса) (буквенное обозначение – Р.1);

Зона отдыха (буквенное обозначение – Р.2);

Зона лесов (буквенное обозначение – ЛФ);

Иные рекреационные зоны (буквенное обозначение – Р.3);

Зона кладбищ (буквенное обозначение – КЛ);

Зона складирования и захоронения отходов (буквенное обозначение – СК);

Зона акваторий (буквенное обозначение – ВФ).

При установлении границ функциональных зон учитывалось то, что они могут устанавливаться по:

линиям магистралей, улиц, проездов, разделяющим транспортные потоки противоположных направлений;

красным линиям;

границам земельных участков;

границам населенных пунктов;

границам муниципальных образований;

естественным границам природных объектов;

иным границам.

Параметры функциональных зон, устанавливаемые в генеральном плане

Учет устанавливаемых в генеральном плане границ функциональных зон осуществляется, в соответствии с законодательством Российской Федерации.

Согласно пункту 5 статьи 1 Градостроительного кодекса Российской Федерации, функциональные зоны — это зоны, для которых документами территориального планирования определены границы и функциональное назначение.

Частью 12 статьи 9 Градостроительного кодекса Российской Федерации установлено, что утверждение в документах территориального планирования границ функциональных зон не влечёт за собой изменение правового режима земель, находящихся в границах указанных зон.

Параметры функциональных зон, согласно части 4 статьи 23 Градостроительного кодекса Российской Федерации, включены в Положение о территориальном планировании, а границы и описание функциональных зон с указанием планируемых для размещения в них объектов федерального значения, объектов регионального значения, объектов местного значения, отображаются на картах, указанных в пунктах 2 – 4 части 3 статьи 23 Градостроительного кодекса Российской Федерации.

Границы функциональных зон установлены на карте генерального плана «Карта функциональных зон поселения».

В соответствии с законодательством Российской Федерации правовой статус установленных в генеральном плане границ функциональных зон определяется следующими положениями:

1) установление границ функциональных зон не создаёт правовых последствий для правообладателей земельных участков и иных объектов недвижимости;

2) в отношении границ функциональных зон не применяется требование первого абзаца пункта 2 статьи 85 Земельного кодекса Российской Федерации (требование, согласно которому каждый земельный участок должен принадлежать только одной зоне). Пересечение границами функциональных зон границ земельных участков не является требованием о приведении границ функциональных зон в соответствие с границами земельных участков;

3) факт наличия расхождений между границами функциональных зон и границами территориальных зон, установленных правилами землепользования и застройки, не является требованием о приведении в соответствие указанных границ друг другу.

Границы, характеристики и параметры функциональных зон подлежат учёту:

1) при определении градостроительных регламентов, подготавливаемых как предложения о внесении изменений в правила землепользования и застройки в отношении объектов местного значения, объектов регионального значения, объектов федерального значения, размещение которых следует из Генерального плана;

2) при подготовке муниципальных программ социально-экономического развития, в том числе в отношении развития муниципальной инфраструктуры, при подготовке иных актов и документов, регулирующих развитие поселения;

3) при подготовке документации по планировке территории.

Особенности учёта границ функциональных зон при подготовке по инициативе Администрации поселения предложений о внесении изменений в правила землепользования и застройки:

1) решение о необходимости учёта границ функциональных зон осуществляется путём приведения в соответствии с ними границ территориальных зон, установленных правилами землепользования и застройки, принимает комиссия по землепользованию и застройке;

2) при наличии соответствующего решения комиссии по землепользованию и застройке осуществляет действия по учёту границ функциональных зон путём подготовки предложений в форме проекта внесения изменений в правила землепользования и застройки;

3) учет границ функциональных зон может осуществляться путём:

изменений границ территориальных зон, определённых в карте градостроительного зонирования правил землепользования и застройки;

изменений границ территориальных зон при одновременном изменении (дополнении) состава градостроительных регламентов и их параметров.

Особенности учёта границ функциональных зон при подготовке по инициативе Администрации поселения документации по планировке территории:

1) факт наличия несоответствия между функциональным зонированием Генерального плана и ранее утверждённой документацией по планировке территории не является требованием о приведении указанной документации в соответствие с функциональным зонированием, в том числе в отношении границ функциональных зон;

2) ранее утверждённая документация по планировке территории действует в части, не противоречащей правилам землепользования и застройки. Вновь подготавливаемая и утверждаемая документация по планировке территории не может противоречить правилам землепользования и застройки;

3) решения о приведении в соответствии утверждённым границам функциональных зон ранее утверждённой документации по планировке территории принимаются Администрацией поселения.

4) учет функционального зонирования (в том числе учет границ функциональных зон) в ранее утверждённой документации по планировке территории может производиться путём первоначального изменения правил землепользования и застройки с последующим внесением изменений в документацию по планировке территории.

Территория муниципального образования не относится к зоне интенсивной урбанизации системы расселения.

Для параметров функциональных зон, приведены значения, устанавливаемые согласно СП 42.13330.2016 «Градостроительство. Планировка и застройка городских и сельских поселений»:

1. Для жилых, общественно-деловых зон коэффициенты застройки и коэффициенты плотности застройки приведены для территории квартала (брутто) с учётом необходимых по расчёту учреждений и предприятий обслуживания, гаражей; стоянок для автомобилей, зелёных насаждений, площадок и других объектов благоустройства.

Для производственных зон указанные коэффициенты приведены для кварталов производственной застройки, включающей один или несколько объектов.

2. При подсчёте коэффициентов плотности застройки площадь этажей определяется по внешним размерам здания. Учитываются только надземные этажи, включая мансардные. Подземные этажи зданий и сооружений не учитываются. Подземное сооружение не учитывается, если поверхность земли (надземная территория) над ним используется под озеленение, организацию площадок, автостоянок и другие виды благоустройства.

3. Границами кварталов являются красные линии.

4. При реконструкции сложившихся кварталов жилых, общественно-деловых зон (включая надстройку этажей, мансард) необходимо предусматривать требуемый по расчёту объем учреждений и предприятий обслуживания для проживающего в этих кварталах населения. Допускается учитывать имеющиеся в соседних кварталах учреждения обслуживания при соблюдении нормативных радиусов их доступности (кроме дошкольных учреждений и начальных школ). В условиях реконструкции существующей застройки плотность застройки допускается повышать, но не более чем на 30% при соблюдении санитарно-гигиенических и противопожарных норм с учётом СП 42.13330.2016.

Параметры функциональных зон, установленных настоящим генеральным планом, приведены в соответствующих таблицах.

Зона застройки малоэтажными жилыми домами (до 4-х этажей, включая мансардный)

Для функциональной зоны «Зона застройки малоэтажными жилыми домами (до 4-х этажей, включая мансардный)» (буквенное обозначение – Ж.1)

установлены следующие параметры:

Описание параметров функциональной зоны	Значение параметров
Предельное количество этажей или предельная высота зданий, строений, сооружений:	
предельное количество этажей	4 (включая мансардный этаж)
Коэффициент застройки	0,4
Коэффициент плотности застройки	0,8

Общественно-деловые зоны

Для функциональной зоны «Общественно-деловые зоны» (буквенное обозначение – ОД) установлены следующие параметры:

Описание параметров функциональной зоны	Значение параметров
Предельное количество этажей или предельная высота зданий, строений, сооружений:	
предельное количество этажей	6
Коэффициент застройки	1,0
Коэффициент плотности застройки	3,0

Производственная зона

Для функциональной зоны «Производственная зона» (буквенное обозначение – П) установлены следующие параметры:

Описание параметров функциональной зоны	Значение параметров
Предельное количество этажей или предельная высота зданий, строений, сооружений:	
предельное количество этажей	6
Коэффициент застройки	0,8
Коэффициент плотности застройки	2,4

Класс опасности допустимый для размещения в функциональной зоне (в соответствии с санитарной классификацией согласно СанПиН 2.2.1/2.1.1.1200-03 «Санитарно-защитные зоны и санитарная классификация предприятий, сооружений и иных объектов») уточняется для каждого конкретного производственного объекта в отношении возможности размещения

IV класс опасности

V класс опасности

Зона инженерной инфраструктуры

Для функциональной зоны «Зона инженерной инфраструктуры» (буквенное обозначение – ИИ) установлены следующие параметры:

Описание параметров функциональной зоны	Значение параметров
Предельное количество этажей или предельная высота зданий, строений, сооружений:	
предельное количество этажей	6
Коэффициент застройки	не подлежит установлению
Коэффициент плотности застройки	не подлежит установлению

Зона транспортной инфраструктуры

Для функциональной зоны «Зона транспортной инфраструктуры» (буквенное обозначение – ИТ) установлены следующие параметры:

Описание параметров функциональной зоны	Значение параметров
Предельное количество этажей или предельная высота зданий, строений, сооружений:	
предельное количество этажей	6
Коэффициент застройки	не подлежит установлению
Коэффициент плотности застройки	не подлежит установлению

Описание параметров функциональной зоны	Значение параметров
Предельное количество этажей или предельная высота зданий, строений, сооружений:	
предельное количество этажей	6
Коэффициент застройки	не подлежит установлению
Коэффициент плотности застройки	не подлежит установлению

Зона сельскохозяйственных угодий
Для функциональной зоны «Зона сельскохозяйственных угодий» (буквенное обозначение – СХ.1) установлены следующие параметры:

Описание параметров функциональной зоны	Значение параметров
Предельное количество этажей или предельная высота зданий, строений, сооружений:	
предельное количество этажей	0
Коэффициент застройки	0
Коэффициент плотности застройки	0

Зоны сельскохозяйственного использования
Для функциональной зоны «Зоны сельскохозяйственного использования (буквенное обозначение – СХ.2) установлены следующие параметры:

Описание параметров функциональной зоны	Значение параметров
Предельное количество этажей или предельная высота зданий, строений, сооружений:	
предельное количество этажей	не подлежит установлению
Коэффициент застройки	не подлежит установлению
Коэффициент плотности застройки	не подлежит установлению

Производственная зона сельскохозяйственных предприятий
Для функциональной зоны «Производственная зона сельскохозяйственных предприятий» (буквенное обозначение – ПСП) установлены следующие параметры:

Описание параметров функциональной зоны	Значение параметров
Предельное количество этажей или предельная высота зданий, строений, сооружений:	
предельное количество этажей	4
Коэффициент застройки	не подлежит установлению
Коэффициент плотности застройки	0,8

Зона озелененных территорий общего пользования (лесопарки, парки, сады, скверы, бульвары, городские леса)
Для функциональной зоны «Зона озелененных территорий общего пользования (лесопарки, парки, сады, скверы, бульвары, городские леса)» (буквенное обозначение – Р.1) установлены следующие параметры:

Описание параметров функциональной зоны	Значение параметров
Предельное количество этажей или предельная высота зданий, строений, сооружений:	
предельное количество этажей	не подлежит установлению
Коэффициент застройки	не подлежит установлению
Коэффициент плотности застройки	не подлежит установлению

Зона отдыха
Для функциональной зоны «Зона отдыха» (буквенное обозначение – Р.2) установлены следующие параметры:

Описание параметров функциональной зоны	Значение параметров
Предельное количество этажей или предельная высота зданий, строений, сооружений:	
предельное количество этажей	не подлежит установлению
Коэффициент застройки	не подлежит установлению
Коэффициент плотности застройки	не подлежит установлению

Зона лесов
Для функциональной зоны «Зона лесов» (буквенное обозначение – ЛФ) установлены следующие параметры:

Описание параметров функциональной зоны	Значение параметров
Предельное количество этажей или предельная высота зданий, строений, сооружений:	
предельное количество этажей	не подлежит установлению
Коэффициент застройки	не подлежит установлению
Коэффициент плотности застройки	не подлежит установлению

Иные рекреационные зоны
Для функциональной зоны «Иные рекреационные зоны» (буквенное обозначение – Р.3) установлены следующие параметры:

Описание параметров функциональной зоны	Значение параметров
Предельное количество этажей или предельная высота зданий, строений, сооружений:	
предельное количество этажей	не подлежит установлению
Коэффициент застройки	не подлежит установлению
Коэффициент плотности застройки	не подлежит установлению

Зона кладбищ
Для функциональной зоны «Зона кладбищ» (буквенное обозначение – КЛ) установлены следующие параметры:

Описание параметров функциональной зоны	Значение параметров
Предельное количество этажей или предельная высота зданий, строений, сооружений:	
предельное количество этажей	3
Коэффициент застройки	не подлежит установлению
Коэффициент плотности застройки	не подлежит установлению

Зона складирования и захоронения отходов
Для функциональной зоны «Зона складирования и захоронения отходов» (буквенное обозначение – СК) установлены следующие параметры:

Описание параметров функциональной зоны	Значение параметров
Предельное количество этажей или предельная высота зданий, строений, сооружений:	
предельное количество этажей	6
Коэффициент застройки	0,8
Коэффициент плотности застройки	2,4
Класс опасности допустимый для размещения объекта в функциональной зоне (в соответствии с санитарной классификацией согласно СанПиН 2.2.1/2.1.1.1200-03 «Санитарно-защитные зоны и санитарная классификация предприятий, сооружений и иных объектов») уточняется для каждого конкретного производственного объекта в отношении возможности размещения	II – V класс опасности

Зона акваторий
Для функциональной зоны «Зона акваторий» (буквенное обозначение – ВФ) установлены следующие параметры:

Описание параметров функциональной зоны	Значение параметров
Предельное количество этажей или предельная высота зданий, строений, сооружений:	
предельное количество этажей	не подлежит установлению
Коэффициент застройки	не подлежит установлению
Коэффициент плотности застройки	не подлежит установлению

Сведения о планах и программах комплексного социально-экономического развития муниципального образования, для реализации которых осуществляется создание объектов местного значения поселения

На основании части 5 статьи 9 Градостроительного кодекса Российской Федерации подготовка документов территориального планирования, к которым относятся настоящие изменения в генеральный план поселения, осуществляется на основании планов и программ комплексного социально-экономического развития муниципальных образований (при их наличии) с учетом программ, принятых в установленном порядке и реализуемых за счет средств бюджета. Согласно пункту 1 части 7 статьи 23 Градостроительного кодекса Российской Федерации в материалах по обоснованию генерального плана в текстовой форме должны содержаться сведения о планах и программах комплексного социально-экономического развития муниципального образования (при их наличии), для реализации которых осуществляется создание объектов местного значения поселения.

Утвержденные планы и программы комплексного социально-экономического развития муниципального образования, для реализации которых осуществляется создание объектов местного значения поселения, представлены ниже:

Программа комплексного развития систем коммунальной инфраструктуры Любытинского сельского поселения Любытинского муниципального района Новгородской области на 2016 – 2020 годы и на период до 2030 года, утвержденная Постановлением Администрации Любытинского муниципального района от 28.12.2016 № 1228 (УИН в ФГИС ТП № 49616428212017083173);

Комплексная программа развития социальной инфраструктуры Любытинского сельского поселения Любытинского района Новгородской области на 2017 – 2021 годы и на период до 2030 года, утвержденная решением Совета депутатов Любытинского сельского поселения от 31.10.2017 № 125 (УИН в ФГИС ТП № 496164282120171101137);

Программа комплексного развития транспортной инфраструктуры Любытинского сельского поселения Любытинского района Новгородской области на 2017 – 2021 годы и на период до 2030 года, утвержденная решением Совета депутатов Любытинского сельского поселения от 31.10.2017 № 126 (УИН в ФГИС ТП № 496164282120171101196);

Стратегия социально-экономического развития Любытинского муниципального района Новгородской области до 2030 года, утвержденная Решением Думы Любытинского муниципального района Новгородской области от 25.10.2012 № 136 (УИН в ФГИС ТП № 496160000120170830182) (далее – Программы). Указанные муниципальные Программы подлежат приведению в соответствие с настоящими изменениями в генеральный план поселения в трехмесячный срок с даты внесения (утверждения) настоящих изменений в генеральный план на основании положений части 5.4 статьи 26 Градостроительного кодекса Российской Федерации. При этом, указанные Программы обязаны содержать графики выполнения мероприятий, предусмотренные указанными Программами, на основании положений части 5.2 статьи 26 Градостроительного кодекса Российской Федерации.

Учет инвестиционных программ субъектов естественных монополий и организаций коммунального комплекса

Необходимость учета планируемого создания объектов и планируемых мест их размещения, предусмотренных инвестиционными программами субъектов естественных монополий и организаций коммунального комплекса, обусловлена необходимостью соблюдения требований части 5 статьи 9 Градостроительного кодекса Российской Федерации, в части касающихся положений о том, что подготовка документов территориального планирования осуществляется, в том числе, на основании инвестиционных программ субъектов естественных монополий, организаций коммунального комплекса.

Кроме того, в соответствие и во исполнение действующих поручений Президента Российской Федерации: - от 11.06.2016 № Пр-1138ГС пункт 7 б) «Рекомендовать органам исполнительной власти субъектов Российской Федерации совместно с ресурсоснабжающими организациями принять меры:

по разработке и синхронизации документов территориального планирования и градостроительного зонирования, схем тепло- и водоснабжения, водоотведения муниципальных образований, а также по разработке инвестиционных программ ресурсоснабжающих организаций; по соблюдению сроков и процедур технологического присоединения объектов комплексной жилой застройки к системам коммунальной инфраструктуры. Доклад – до 30 декабря 2016 г., далее – ежегодно.

Ответственные: высшие должностные лица (руководители высших исполнительных органов государственной власти) субъектов Российской Федерации.»; - от 17.07.2019 № Пр-1382 п. 1 в) «При участии субъектов естественных монополий в сфере электро-, газо-, теплоснабжения обеспечить синхронизацию инвестиционных программ таких ресурсоснабжающих организаций с документами территориального планирования. Доклад – до 1 декабря 2019 г., далее – один раз в полугодие;

Ответственные – Медведев Дмитрий Анатольевич, Высшие должностные лица субъектов РФ», - от 31.05.2020 № Пр-907 п. 1 а), б), в), г, д), е-1), е-2), е-3):

1. Правительству Российской Федерации совместно с органами исполнительной власти субъектов Российской Федерации при участии ПАО «Газпром» и других заинтересованных организаций данной сферы деятельности обеспечить:

- формирование источников финансирования мероприятий по подключению граждан к газораспределительным сетям без привлечения их средств;
- утверждение обязательных стандартов к перечню, срокам и методам определения стоимости выполнения технологических работ по подаче газа на газоиспользующее оборудование («последняя миля»), в том числе к его минимальному комплекту и обслуживанию;
- заключение комплексного договора на поставку газа, подключение и техническое обслуживание сопутствующего оборудования с использованием структур «единого окна» и multifunctional центров, позволяющих выполнять сбор сведений от имени заявителя;
- внесение изменений в порядок формирования топливно-энергетических балансов, предусмотрев прогноз потребности населения в газе (сетевом, сжиженном углеводородном и природном), а также в альтернативных источниках энергии;
- позапное завершение газификации к 2024 году и 2030 году с установлением соответствующих целевых показателей на основе актуализации и утверждения региональных программ;
- 1) цифровизацию мероприятий по газификации, в том числе в целях взаимодействия органов исполнительной власти всех уровней и организаций, включая аварийно-спасательные и диспетчерские службы, а также потребителей газа;
- 2) интеграции данных топливно-энергетических балансов, региональных программ газификации, а также информации по работе с потребителями газа в государственные информационные системы;
- 3) безопасной эксплуатации газораспределительного, внутридомового и внутриквартирного газового оборудования и телеметрического контроля за поставкой газа,

Ответственные: [Миллер Алексей Борисович](#), [Мишустин Михаил Владимирович](#), [Высшие должностные лица субъектов РФ](#),

Тематика: [Энергетика](#), [Регионы](#), [Коммунальный комплекс](#)

Срок исполнения: 1 октября 2020 года,

настоящими материалами обеспечен учёт в целях обеспечения синхронизации планируемого создания объектов и планируемых мест их размещения, предусмотренных инвестиционными (производственными) программами субъектов естественных монополий и организаций коммунального комплекса, требующихся к включению в инвестиционные (производственные) программы субъектов естественных монополий и организаций коммунального комплекса, осуществляющих свою хозяйственную деятельность в границах Любытинского сельского поселения.

В соответствии с положениями части 6 статьи 26 Градостроительного кодекса Российской Федерации, если инвестиционная программа субъекта естественной монополии, организации коммунального комплекса (в т.ч. производственная программа) принята до утверждения документа территориального планирования, в случае внесения в документы территориального планирования изменений в части размещения объектов местного значения, такие программы и решения подлежат приведению в соответствие с документами территориального планирования в двухмесячный срок соответственно с даты их утверждения, даты внесения в них изменений (в редакции, введенной в действие с 04 мая 2018 года Федеральным законом от 23 апреля 2018 № 89-ФЗ). В соответствии с положениями части 7 статьи 26 Градостроительного кодекса Российской Федерации, в случае, если инвестиционная программа субъекта естественной монополии, организации коммунального комплекса (в т.ч. производственная программа) принимается после утверждения документа территориального планирования и предусматривает создание объектов федерального значения, объектов регионального значения, объектов местного значения, подлежащих отображению в документе территориального планирования, но не предусмотренные указанным документом территориального планирования, в указанный документ территориального планирования в пятимесячный срок с даты утверждения такой программой вносятся соответствующие изменения (в редакции, введенной в действие с 25 марта 2011 года Федеральным законом от 20 марта 2011 года № 41-ФЗ).

Объекты и планируемые места их размещения, предусмотренные инвестиционными программами субъектов естественных монополий Согласно части 5 статьи 8 Федерального закона № 147-ФЗ от 17.08.1995 «О естественных монополиях» (далее – Федеральный закон № 147-ФЗ) (в действующей редакции) к информации о регулируемой деятельности субъектов естественных монополий, подлежащей свободному доступу, относятся сведения об инвестиционных программах (о проектах инвестиционных программ) и отчеты об их реализации.

Информация о регулируемой деятельности субъектов естественных монополий, подлежащая свободному доступу и отнесенная в соответствии с настоящим Федеральным законом к стандартам раскрытия информации, не может быть признана субъектом естественной монополии коммерческой тайной.

Согласно стандартам раскрытия информации (статья 8.1 Федерального закона № 147-ФЗ) должны обеспечиваться: прозрачность деятельности субъектов естественных монополий при производстве регулируемых товаров (выполнении работ, оказании услуг); открытость регулирования деятельности субъектов естественных монополий; публичность условий реализации регулируемых товаров (работ, услуг) для потребителей (цена, качество, доступность, надежность); неограниченность доступа потребителей к регулируемым товарам (работам, услугам); публичность при разработке, согласовании, принятии и реализации инвестиционных программ (проектов инвестиционных программ), в том числе путем ее опубликования в средствах массовой информации, включая сеть «Интернет».

Федеральным законом № 147-ФЗ предусмотрена ответственность за нарушение положений закона.

В обеспечение реализации указанных положений, установленных Федеральным законом от 17.08.1995 № 147-ФЗ «О естественных монополиях» (с изменениями на 29.07.2017), Правительством Российской Федерации утверждены Постановления:

- от 01.12.2009 № 977 (в редакции постановления от 30.01.2021 № 86) «Об инвестиционных программах субъектов электроэнергетики»;

- от 29.10.2010 № 872 (ред. от 30.01.2018) (с изм. и доп., вступ. в силу с 01.04.2018) «О стандартах раскрытия информации субъектами естественных монополий, оказывающими услуги по транспортировке газа по трубопроводам»;

- от 29.07.2013 года № 641 «Об инвестиционных и производственных программах организаций, осуществляющих деятельность в сфере водоснабжения и водоотведения» (с изменениями на 8.10.2018 года) («Правила разработки, согласования, утверждения и корректировки инвестиционных программ организаций, осуществляющих горячее водоснабжение, холодное водоснабжение и (или) водоотведение»);

- от 05.05.2014 № 410 (ред. от 08.10.2018) «О порядке согласования и утверждения инвестиционных программ организаций, осуществляющих регулируемые виды деятельности в сфере теплоснабжения, а также требований к составу и содержанию таких программ (за исключением таких программ, утверждаемых в соответствии с законодательством Российской Федерации об электроэнергетике)» (вместе с «Правилами согласования и утверждения инвестиционных программ организаций, осуществляющих регулируемые виды деятельности в сфере теплоснабжения, а также требований к составу и содержанию таких программ (за исключением таких программ, утверждаемых в соответствии с законодательством Российской Федерации об электроэнергетике)»).

Региональными субъектами естественных монополий, осуществляющих свою инвестиционную деятельность на территории Любытинского сельского поселения являются:

В сфере транспортировки газа: ООО «Газпром трансгаз Санкт-Петербург» (региональное структурное подразделение ПАО «Газпром»).

На официальном сайте Общества в разделе «Раскрытие информации» (ссылка: <https://spb-tr.gazprom.ru/about/informatsiya/informatsii-o-zagruzke-gazoraspl/>) в нарушение положений и требований статьи 8 Федерального закона Российской Федерации от 17.08.1995 № 147-ФЗ «О естественных монополиях» (в действующей редакции) не обеспечен свободный доступ к информации о деятельности общества, которая регулируется в соответствии с указанным Федеральным законом, в соответствии со стандартами раскрытия информации, утвержденными Правительством Российской Федерации, в части касающейся сведений об инвестиционных программах (о проектах инвестиционных программ) на 2021 и последующие годы.

В сфере газоснабжения: АО «Газпром газораспределение Великий Новгород» (региональное структурное подразделение ПАО «Газпром»).

На официальном сайте Общества в разделе «Раскрытие информации» (ссылка: http://www.novoblgaz.ru/company/raskr/?PAGEN_1=5/) в нарушение положений и требований статьи 8 Федерального закона Российской Федерации от 17.08.1995 № 147-ФЗ «О естественных монополиях» (в действующей редакции) не обеспечен свободный доступ к информации о деятельности общества, которая регулируется в соответствии с указанным Федеральным законом, в соответствии со стандартами раскрытия информации, утвержденными Правительством Российской Федерации, в части касающейся сведений об инвестиционных программах (о проектах инвестиционных программ) на 2021 и последующие годы, которые в указанном разделе отсутствуют.

АО «Газпром газораспределение Великий Новгород» не определено соисполнителем «Программы комплексного развития систем коммунальной инфраструктуры Любытинского сельского поселения Любытинского муниципального района Новгородской области на 2016 – 2020 годы и на период до 2030 года», утвержденной Постановлением Администрации Любытинского муниципального района от 28.12.2016 № 1228 (УИН в ФГИС ТП № 49616428212017083173) (далее – Программа).

По состоянию на 01.10.2016:

- протяженность сетей газоснабжения на территории поселения составляла 21,729 км (п. 6 раздела 3, раздел 4.3 указанной Программы);

- ГРПБ – 3 шт., ГРПШ – 9 шт., ШРП – 8 шт. (п. 5 раздела 3 указанной Программы)

Разделом 4.3 указанной Программы утверждается необходимость перевода потребителей сжиженного газа на обеспечение газоснабжением от газораспределительных сетей, в т.ч. перевод на газовое топливо существующих и проектируемых котельных в р.п. Любытино.

Обеспеченность населения централизованным газоснабжением (от численности населения поселения) к 2030 году должна составить 30% (п. 3.2.2. таблицы 6.1 «Целевые показатели развития коммунальной инфраструктуры») Программы).

Таким образом, АО «Газпром газораспределение Великий Новгород» нарушены требования федерального законодательства об обеспечении свободного доступа к информации о деятельности общества, нормативных и распорядительных актов, принятых в их реализацию. Обществом действующие поручения Президента Российской Федерации, в части касающейся синхронизации инвестиционной программы Общества с документом территориального планирования сельского поселения, не исполнены.

Инвестиционная программа АО «Газпром газораспределение Великий Новгород» подлежит разработке и приведению в соответствие с положениями ч. 6 ст. 26 Градостроительного кодекса Российской Федерации.

В сфере электроснабжения: АО «Новгородоблэлектро» (региональное структурное подразделение ПАО «МРСК Северо-Запада»).

В отношении инвестиционной программы АО «Новгородоблэлектро» на 2020 – 2024 годы Комитетом по тарифной политике Новгородской области подготовлено Заключение, содержащее замечания к указанной инвестиционной программе (исх. от 11.05.2021 № КЦ-688-И, на момент разработки настоящих материалов).

На официальном сайте Общества в разделе «Раскрытие информации» (ссылка: <http://xn--90abdeg4famkcbfvi7a8q.xn--p1ai/page.php?id=136>) в соответствии с положениями и требованиями статьи 8 Федерального закона Российской Федерации от 17.08.1995 № 147-ФЗ «О естественных монополиях» (в действующей редакции) обеспечен свободный доступ к информации о деятельности общества, которая регулируется в соответствии с указанным Федеральным законом, в соответствии со стандартами раскрытия информации, утвержденными Правительством Российской Федерации, в части касающейся доступа к сведениям об инвестиционных программах (о проектах инвестиционных программ) на 2021 и последующие годы, а именно: отсутствует действующая инвестиционная программа общества (проект инвестиционной программы) в отношении объектов теплоснабжения, расположенных в границах Любытинского сельского поселения.

ПАО «Межрегиональная распределительная компания Северо-Запада» «Новгородэнерго» (Россети Северо-Запад) является региональным субъектом естественной монополии, осуществляющим деятельность на территории Любытинского сельского поселения в части касающейся предоставления услуг в сфере электроснабжения.

Действующая инвестиционная программа Филиала ПАО «Межрегиональная распределительная компания Северо-Запада» «Новгородэнерго» (Россети Северо-Запад) со сроком реализации на период 2019 – 2025 г. г., утвержденная приказом Минэнерго России от 30.11.2015 № 906 (с изменениями, внесенными приказом Минэнерго России от 20.12.2019 № 27@) «Об утверждении изменений, вносимых в инвестиционную программу ПАО «МРСК Северо-Запада», утвержденную приказом Минэнерго России от 30.11.2015 № 906, с изменениями, внесенными приказом Минэнерго России от 21.12.2018 № 26@» (адрес: <https://www.mrsksevzap.ru/infodisclosure/2standartdisclosure/21kapitalplans/#tab2>), в части касающейся строительства (реконструкции, технического перевооружения, модернизации и пр.) объектов, расположенных в границах территории Любытинского муниципального района, содержит сведения о следующих объектах:

Реконструкция объектов технологического присоединения льготной категории заявителей мощностью до 15 кВт в период с 2020 по 2025 год (без указания конкретных объектов);

Строительство объектов технологического присоединения льготной категории заявителей мощностью до 15 кВт в период с 2020 по 2025 год (без указания конкретных объектов);

Реконструкция объектов для технологического присоединения мощностью от 15 кВт до 150 кВт в период с 2020 по 2025 год (без указания конкретных объектов);

Строительство объектов для технологического присоединения мощностью от 15 кВт до 150 кВт в период с 2020 по 2025 год (без указания конкретных объектов);

(п. 5.2.1.1) Реконструкция ПС 35/6 кВ «Артем» Любытинского района Новгородской области с заменой трансформаторов Т-1, Т-2 мощностью 2х2 МВА на трансформаторы мощностью 2х2,5 МВА; год начала реализации инвестиционного проекта – 2024; год завершения – нет данных;

(п. 5.2.1.2) Техническое перевооружение на подстанциях филиала «Новгородэнерго» с установкой СВ-110 на ПС «Любытино» (1 шт.); год начала реализации инвестиционного проекта – нет данных; год завершения – нет данных;

(п. 5.2.1.2) Техническое перевооружение ПС 110/35/10 кВ «Любытино» Любытинского района Новгородской области с установкой СВ-110 кВ (1 шт.); год начала реализации инвестиционного проекта – 2016; год завершения – 2022;

(п. 5.2.1.2) Техническое перевооружение ПС 110/35/10 кВ «Любытино» Любытинского района Новгородской области с организацией системы оперативного тока и защиты линий 110 кВ (2 комплекта); год начала реализации инвестиционного проекта – 2016; год завершения – 2022;

(п. 5.2.4.1) Реконструкция комплексов телемеханики ССПИ на ПС 110кВ «Любытино» (1 компл.); год начала реализации инвестиционного проекта – 2023; год завершения – 2023;

(п. 5.2.4.2) Модернизация АСТУ в Чудовском РЭС ПО ИЭС и Любытинском, Хвойнинском, Боровичском РЭС ПО БЭС путем строительства радиоканалов и установкой башен (4 системы); год начала реализации инвестиционного проекта – 2024; год завершения – нет данных.

АО «Новгородоблэлектро» не определено соисполнителем «Программы комплексного развития систем коммунальной инфраструктуры Любытинского сельского поселения Любытинского муниципального района Новгородской области на 2016 – 2020 годы и на период до 2030 года», утвержденной Постановлением Администрации Любытинского муниципального района от 28.12.2016 № 1228 (УИН в ФГИС ТП № 49616428212017083173) (далее – Программа).

Эксплуатирующие организации:

Любытинские РЭС ПО «Боровичские электрические сети» филиала ПАО «МРСК Северо-Запада» «Новгородэнерго»

По состоянию на 01.01.2016:

- протяженность сетей электроснабжения на территории поселения составляла 614,8 км (п. 6 раздела 3 указанной Программы), из которых протяженность ВЛ 10 кВ – 318 км, ВЛ 6 кВ – 11 км, ВЛ 0,4 кВ – 232 км (п. 4.1 раздела 4 указанной Программы);

- ТП – 177 шт. (п. 5 раздела 3 указанной Программы), из которых ТП 10(6)/0,4 кВ – 155 шт., ПС 110/35/10 кВ «Любытино» – 1 шт., ПС 35/6 кВ «Артем» – 1 шт. (п. 4.1 раздела 4 указанной Программы);

- доля электрических сетей, нуждающихся в замене – 80 % (491,84 км) (п. 7 раздела 3 указанной Программы);

- износ ВЛ 10 – 0,4 кВ составляет до 65% (п. 4.1 раздела 4 указанной Программы);

- износ ТП 10(6)/0,4 кВ – до 80% (п. 4.1 раздела 4 указанной Программы).

Любытинский участок Боровичского филиала АО «Новгородоблэлектро».

По состоянию на 01.01.2016:

- протяженность сетей электроснабжения ВЛ 10/0,4 кВ на территории поселения составляла 53,8 км, из которых 45,202 км (более 84%) – ветхие; - ТП – 22 шт.

В выводах п. 4.1 раздела 4, в разделе 7.1 указанной Программы утверждается необходимость реализации следующих мероприятий к 2030 г.: выполнение реконструкции сетей 10/0,4 кВ, с применением провода СИП (с заменой на СИП) протяженностью 25 км;

строительство новых сетей электроснабжения протяженностью 19 км; строительство 9 новых ТП в п. Любытино в том числе: БКТП-2*400 – 4 шт.; БКТП-2*250 – 2 шт.; КТП-1*100 – 1 шт.; КТП-1х160 – 2 шт.;

строительство 2 новых ТП в с. Зарубино в том числе: 1 шт. КТП-1х160 и 1шт. БКТП-2*250;

выполнение реконструкции ПС 110/35/10кВ в части замены устаревшего оборудования на современное;

вынос трасс ВЛ 10/0,4 кВ из зон частной жилой и промышленной застроек;

установка охранных зон ВЛ 10/0,4кВ.

В инвестиционной программе АО «Новгородоблэлектро», в редакции, действующей на момент подготовки настоящих материалов, на территории Любытинского сельского поселения отражены следующие объекты реконструкции:

Реконструкция ВЛ-0,4 кВ от ТП-21, ф. Быт ул. П. Сукнова, п. Любытино (п. 1.2.2.1 инвестиционной программы) в 2022 году;

Реконструкция ВЛ-0,4 кВ от ТП-31, ф. Быт ул. Советов, п. Любытино (п. 1.2.2.1 инвестиционной программы) в 2022 году;

Реконструкция ВЛ-0,4 кВ от ТП-9, ф. Быт, п. Любытино (п. 1.2.2.1 инвестиционной программы) в 2022 году;

Реконструкция ВЛ-0,4 кВ от ТП-8, ф. ул. Заречная, п. Любытино (п. 1.2.2.1 инвестиционной программы) в 2022 году;

Реконструкция ВЛ-0,4 кВ от ТП-22, ф. ул. Строителей, п. Любытино (п. 1.2.2.1 инвестиционной программы) в 2024 году,

перечень которых не соответствуют требуемым объемам и потребностям сельского поселения в сфере электроснабжения, определенным нормативным правовым актом администрации муниципального образования, действующим поручениям Президента Российской Федерации в этой части, в связи с чем указанная инвестиционная программа АО «Новгородоблэлектро» подлежит приведению в соответствие с настоящими материалами по основаниям, установленными положениями ч. 6 ст. 26 Градостроительного кодекса Российской Федерации в двухмесячный срок соответственно с даты утверждения настоящих материалов.

В сфере теплоснабжения:

- ООО «Тепловая компания Северная», осуществляющая свою производственную деятельность в границах Любытинского сельского поселения является филиалом АО «НордЭнерго».

На официальном сайте Общества в разделе «Раскрытие информации» (ссылка: <http://tkssp.ru/o-kompanii/raskrytie-informatsii/>) в нарушение положений и требований статьи 8 Федерального закона Российской Федерации от 17.08.1995 № 147-ФЗ «О естественных монополиях» (в действующей редакции) не обеспечен свободный доступ к информации о деятельности общества, которая регулируется в соответствии с указанным Федеральным законом, в соответствии со стандартами раскрытия информации, утвержденными Правительством Российской Федерации, в части касающейся сведений об инвестиционных программах (о проектах инвестиционных программ) на 2021 и последующие годы;

- ООО «Тепловая компания Новгородская», осуществляющие свою деятельность в границах указанного сельского поселения.

На официальном сайте ООО «Тепловая компания Новгородская» (ссылка: <https://tk-nov.ru/zakupki/raskrytie-informacii/#>) в разделе «Раскрытие информации», в нарушение положений и требований статьи 8 Федерального закона Российской Федерации от 17.08.1995 № 147-ФЗ «О естественных монополиях» (в действующей редакции) не обеспечен свободный доступ к информации о деятельности общества, которая регулируется в соответствии с указанным Федеральным законом, в соответствии со стандартами раскрытия информации, утвержденными Правительством Российской Федерации, в части касающейся доступа к сведениям об инвестиционных программах (о проектах инвестиционных программ) на 2021 и последующие годы, а именно: отсутствует действующая инвестиционная программа общества (проект инвестиционной программы) в отношении объектов теплоснабжения, расположенных в границах Любытинского сельского поселения.

ООО «Тепловая компания Северная» не имеет статуса единой теплоснабжающей организации (указанное Общество эксплуатирует 1 котельную в р.п. Любятино).

ООО «Тепловая компания Новгородская» не имеет статуса единой теплоснабжающей организации (при этом указанное Общество эксплуатирует 13 котельных, расположенных в 4 н.п. поселения (1 – в д. Шереховичи, 4 – в с. Зарубино, 1 – в д. Большой Городок, 7 – в р.п. Любятино).

ООО «Тепловая компания Северная» и ООО «Тепловая компания Новгородская» не определены соисполнителями «Программы комплексного развития систем коммунальной инфраструктуры Любятинского сельского поселения Любятинского муниципального района Новгородской области на 2016 – 2020 годы и на период до 2030 года», утвержденной Постановлением Администрации Любятинского муниципального района от 28.12.2016 № 1228 (УИН в ФГИС ТП № 49616428212017083173) (далее – Программа).

Пунктом 6 раздела 3 указанной Программы установлено, что протяженность существующих тепловых сетей (без указания трубности исполнения), размещенных на территории поселения, составляет 8,086 км. Из них только по состоянию на 01.01.2016 выработали свой ресурс, изношены и нуждаются в замене (реконструкции, новом строительстве) – 34% (2,75 км).

Подразделом 4.2. указанной Программы установлено, что требуется техническое перевооружение угольных котельных № 19 (д. Большой Городок, ул. Магистральная) и № 2 (с. Шереховичи, ул. Федорковская) на pelletное топливо.

Обеспеченность населения централизованным теплоснабжением (от численности населения поселения) к 2030 году должна составить 30% (п. 2.2.2. таблицы 6.1 «Целевые показатели развития коммунальной инфраструктуры» Программы).

Таким образом, отсутствие у ООО «Тепловая компания Новгородская» действующей инвестиционной программы нарушает требования федерального законодательства, противоречит нормативным и распорядительным актам, принятым в их реализацию, препятствует реализации действующих поручений Президента Российской Федерации и Решения администрации муниципального образования. ООО «Тепловая компания Новгородская» надлежит разработать инвестиционную программу в соответствии с положениями ч. 6 ст. 26 Градостроительного кодекса Российской Федерации.

Исходя из выше изложенных сведений, подготовленных в отношении субъектов естественных монополий (ресурсоснабжающих организаций), осуществляющими свою хозяйственную деятельность на территории поселения, при разработке настоящих изменений:

требование части 5 статьи 9 Федерального закона «Градостроительный кодекс Российской Федерации» от 29.12.2004 № 190-ФЗ (с изм. и доп., вступ. в силу с 01.11.2019) о том, что подготовка документов территориального планирования осуществляется на основании инвестиционных программ субъектов естественных монополий, реализовано быть не может в отношении указанных выше Обществ, ввиду отсутствия разработанных и утвержденных инвестиционных программ указанными субъектами естественных монополий (либо разработанных, но не учитывающих реальные потребности сельского поселения в отношении указанных объектов местного значения);

указание, изложенное в подпункте «в» пункта 1 Пр-1382 Поручения Президента Российской Федерации от 17.07.2019 о том, что «высшим должностным лицам субъектов Российской Федерации при участии субъектов естественных монополий в сфере электро-, газо-, теплоснабжения обеспечить синхронизацию инвестиционных программ таких ресурсоснабжающих организаций с документами территориального планирования» так же не может быть реализовано на территории поселения, в связи отсутствием разработанных и утвержденных инвестиционных программ указанными субъектами естественных монополий (либо разработанных, но не учитывающих реальные потребности сельского поселения в отношении указанных объектов местного значения).

Поручение Президента Российской Федерации от 31.05.2020 № Пр-907 п. 1 а), б), в)

1. Правительству Российской Федерации совместно с органами исполнительной власти субъектов Российской Федерации при участии ПАО «Газпром» и других заинтересованных организаций данной сферы деятельности обеспечить:

- а) формирование источников финансирования мероприятий по подключению граждан к газораспределительным сетям без привлечения их средств;
 - б) утверждение обязательных стандартов к перечню, срокам и методам определения стоимости выполнения технологических работ по подаче газа на газоиспользующее оборудование («последняя миля»), в том числе к его минимальному комплексу и обслуживанию;
 - в) заключение комплексного договора на поставку газа, подключение и техническое обслуживание сопутствующего оборудования с использованием структур «единого окна» и многофункциональных центров, позволяющих выполнять сбор сведений от имени заявителя;
- на территории Любятинского сельского поселения исполнителями: ООО «Газпром трансгаз Санкт-Петербург» и АО «Газпром газораспределение Великий Новгород» (региональные структурные подразделения ПАО «Газпром») не принято к реализации и не реализовано.

Таким образом, инвестиционные программы субъектов естественных монополий, указанных в настоящем подразделе материалов генерального плана и осуществляющих свою деятельность в границах Любятинского сельского поселения, а именно: ООО «Газпром трансгаз Санкт-Петербург», АО «Газпром газораспределение Великий Новгород», АО «Новгородоблэлектро», ООО «Тепловая компания Северная», ООО «Тепловая компания Новгородская», подлежат разработке (доработке) и приведению в соответствие с настоящими материалами генерального плана в двухмесячный срок соответственно с даты его утверждения (основание: положениями части 6 статьи 26 Градостроительного кодекса Российской Федерации; действующие поручения Президента Российской Федерации).

Обоснование объектов и планируемых мест их размещения, предусмотренных инвестиционными (производственными) программами организаций коммунального комплекса

Программа комплексного развития систем коммунальной инфраструктуры разрабатывается органом местного самоуправления в соответствии с документами территориального планирования муниципальных образований.

Администрацией Любятинского сельского поселения разработана «Программа комплексного развития систем коммунальной инфраструктуры Любятинского сельского поселения Любятинского муниципального района Новгородской области на 2016 – 2020 годы и на период до 2030 года», утвержденной Постановлением Администрации Любятинского муниципального района от 28.12.2016 № 1228 (УИН в ФГИС ТП № 49616428212017083173) (далее – Программа).

Обоснование объектов и планируемых мест их размещения должно быть предусмотрено инвестиционными (производственными) программами организаций коммунального комплекса, основано на фактическом привлечении предприятий коммунального комплекса, осуществляющих хозяйственную деятельность на территории поселения, в качестве соисполнителей данной Программы.

Инвестиционная (производственная) программа организации коммунального комплекса утверждается уполномоченным органом исполнительной власти субъекта Российской Федерации или уполномоченным органом местного самоуправления поселения, в случае, если законом субъекта Российской Федерации ему переданы полномочия по утверждению инвестиционной (производственной) программы (основание: пункт 2 Главы 1 «Правил разработки, согласования, утверждения и корректировки инвестиционных программ организаций, осуществляющих горячее водоснабжение, холодное водоснабжение и (или) водоотведение», утвержденных постановлением Правительства Российской Федерации от 29.07.2013 № 641 (с изменениями на 08.10.2018) (далее – Правила)).

Если инвестиционная (производственная) программа утверждается уполномоченным органом исполнительной власти субъекта Российской Федерации, проект инвестиционной (производственной) программы подлежит согласованию с органом местного самоуправления поселения, на территории которого расположены объекты централизованной системы холодного водоснабжения, централизованной системы горячего водоснабжения и (или) водоотведения и объекты капитального строительства абонентов, которым подается вода и у которых принимаются сточные воды с использованием этих систем (пункт 3 Главы 1 Правил).

На основании вышеизложенного, основными источниками информации по наличию инвестиционных (производственных) программ организаций коммунального комплекса являются, с одной стороны – Администрация, как орган местного самоуправления и Совет депутатов, как представительный орган муниципального образования, с другой стороны – непосредственно организации коммунального комплекса, с точки зрения раскрытия информации о регулируемой деятельности.

В период подготовки изменений в генеральный план получены следующие сведения о наличии утвержденных инвестиционных (производственных) программах организаций коммунального комплекса, осуществляющих свою деятельность в границах Любятинского сельского поселения.

Соисполнителями в реализации мероприятий, которые отражены в муниципальной программе «Программа комплексного развития систем коммунальной инфраструктуры Любятинского сельского поселения Любятинского муниципального района Новгородской области на 2016 – 2020 годы и на период до 2030 года», утвержденной Постановлением Администрации Любятинского муниципального района от 28.12.2016 № 1228 (УИН в ФГИС ТП № 49616428212017083173) (далее – Программа коммунальной инфраструктуры), не заявлена ни одна из организаций коммунального комплекса, осуществляющих хозяйственную деятельность в границах территории поселения.

При этом в Программе указано, что услуги по обеспечению населения поселения и иных потребителей в области водоснабжения и водоотведения предоставляет МУП «Любятинское ВКХ» (ИНН: 5306007443, ОГРН: 1135336000095).

Однако, в соответствие с исходными данными, поступившими от администрации Любятинского муниципального района 25.05.2021 для разработки настоящих материалов генерального плана, услуги водоснабжения и водоотведения в границах Любятинского сельского поселения осуществляет ООО «Любятинское ВКХ» (ИНН: 5306007725, ОГРН: 1195321005330 от 24.09.2019).

Таким образом сведения, изложенные в Постановлении Администрации Любятинского муниципального района от 28.12.2016 № 1228, и сведения, предоставленные Администрации Любятинского муниципального района в части исходных данных от 25.05.2021 – различны в отношении идентификации предприятия, предоставляющего услуги по обеспечению населения поселения и иных потребителей в области водоснабжения и водоотведения.

Органом исполнительной власти Новгородской области – Комитетом по тарифной политике Новгородской области утверждено Постановление от 13.12.2019 № 79/1 (ред. от 16.12.2020) «О производственной программе, долгосрочных параметрах регулирования и тарифах в сфере холодного водоснабжения и водоотведения общества с ограниченной ответственностью «Любятинское водопроводно-канализационное хозяйство» на 2020 – 2022 годы» (далее – Производственная программа), приложение № 1 которого не содержит перечня мероприятий производственной деятельности в сфере проектирования, строительства, реконструкции (модернизации или технического перевооружения) объектов холодного водоснабжения и водоотведения общества на территории Любятинского сельского поселения.

В п. 5, 6, 7 Программа коммунальной инфраструктуры отражено, что на территории муниципального образования, по состоянию на 01.01.2016 расположены:

- источников водоснабжения – 12 артезианских скважин (на все 162 н.п. поселения);
- водозабор с системой водоочистки «Струя» (300 м3/сут., 1970 г.в.) и установленной в его отношении зоной санитарной охраны источника водоснабжения 300х70 м на реке Мста (в границах р.п. Любятино) – 1 комплекс (фактически недействующий водозабор, не эксплуатируется более 12,5 лет, с 01.01.2009 г.);
- водоразборные колонки – 39 шт. (всего на все 162 н.п. поселения);
- сети водоснабжения общей протяженностью 40,1 км, из которых подлежат ремонту не менее 15% (не менее 6,015 км);
- биологические очистные сооружения «Биокомпакт» (100 м3/сут., сбор хозяйственно-бытовых стоков из автономной системы водоотведения для части потребителей по ул. Советов, д. 138, р.п. Любятино, «третий выпуск») – 1 комплекс;
- очистные сооружения неустановленной технологии очистки (100 м3/сут., сбор хозяйственно-бытовых стоков из автономной системы водоотведения от потребителей по ул. Советов, Речная, Пионерская, Комсомольская р.п. Любятино, «первый выпуск») – 1 комплекс;
- очистные сооружения по типу реализации механической технологии очистки (фактически – имитатор очистных сооружений неустановленной мощности) (для имитации очистки хозяйственно-бытовых стоков из автономной системы водоотведения от потребителей по ул. В. Иванова р.п. Любятино, «четвертый выпуск») – 1 имитатор;
- биологические очистные сооружения в д. Зарубино (производительность расчетная – 700 м3/сут., заявленная фактическая производительность – менее 90 м3/сут., сбор хозяйственно-бытовых стоков из самотечного коллектора Д=200 мм, обеспечивающим водоотведение лишь для части жилого и общественного фонда) – 1 комплекс;
- сети водоотведения общей протяженностью 14 км (расположены только в границах р.п. Любятино и с. Зарубино), из которых требуется ремонт не менее 74% (не менее 10,36 км).

Разделом 4.4. Программы коммунальной инфраструктуры утверждена необходимость реализации строительства следующих объектов водоснабжения:

- строительство водовода протяженностью 16 км от артезианской скважины д. Козляева Горка до р.п. Любятино;
- поэтапная замена изношенных участков сетей водоснабжения – не менее 6,015 км (по состоянию на 01.01.2016);
- устройство станций водоподготовки в трех населенных пунктах (наименования н.п. не указаны);
- устройство одной новой водонапорной башни (V = 50 м3; H = 12 м) в самом высоком месте д. Бор;

Обеспеченность населения централизованным водоснабжением (от численности населения поселения) к 2030 году должна составить 60% (п. 4.3.2. таблицы 6.1 «Целевые показатели развития коммунальной инфраструктуры» Программы).

Разделом 4.5. Программы коммунальной инфраструктуры утверждена необходимость реализации строительства следующих объектов водоотведения:

- строительство биологических очистных сооружений в р.п. Любятино;
- поэтапная замена изношенных участков сетей водоотведения – не менее 10,36 км (по состоянию на 01.01.2016);
- строительство станций приема жидких бытовых отходов;
- модернизация биологических очистных сооружений в с. Зарубино.

Обеспеченность населения централизованным водоотведением (от численности населения поселения) к 2030 году должна составить 20% (п. 5.3.1. таблицы 6.1 «Целевые показатели развития коммунальной инфраструктуры» Программы).

Производственная программа, утвержденная Постановлением Комитетом по тарифной политике Новгородской области от 13.12.2019 № 79/1 (ред. от 16.12.2020) в нарушение требований Постановления Правительства Российской Федерации от 29.07.2013 года № 641 «Об инвестиционных и производственных программах организаций, осуществляющих деятельность в сфере водоснабжения и водоотведения» (с изменениями на 8.10.2018 года) («Правила разработки, согласования, утверждения и корректировки инвестиционных программ организаций, осуществляющих горячее водоснабжение, холодное водоснабжение и (или) водоотведение»), не содержит в своем составе необходимых сведений о потребных объемах работ по проектированию, строительству, реконструкции (модернизации или техническому перевооружению) сетей (объектов) водоснабжения и водоотведения на территории Любятинского сельского поселения, изложенных в Программе коммунальной инфраструктуры.

Производственная программа, утвержденная Постановлением Комитета по тарифной политике Новгородской области от 13.12.2019 № 79/1 (ред. от 16.12.2020), в своем составе содержит обезличенные сведения о проведении только текущих ремонтов водоснабжения и водоотведения, без указания конкретных объемов, и мест производства заявленных ремонтов, фиксированные ставки тарифов на отпускаемую воду, ежегодный неснижаемый уровень потерь воды (8,9% или 8,503 тыс. м3), подача 40% питьевой воды, не соответствующей установленным требованиям (более 38,2 тыс. м3), заявлен 100% объем неочищенных стоков; при заявленном ежегодном объеме отпуска воды в сеть 95,51 тыс. м3 (100%), объем отведенных стоков заявлен в объеме 24,692 тыс. м3, что составляет лишь 25,85 %.

В Производственной программе, утвержденной Постановлением Комитета по тарифной политике Новгородской области от 13.12.2019 № 79/1 (ред. от 16.12.2020) заявлены заводом противоречивые и потому неисполнимые показатели в части водоотведения.

Так, в п. 2 таблицы Раздела 3 «Водоотведение» установлен показатель «Объем отведенных стоков, пропущенный через очистные сооружения» (транскрипция сохранена): 2020 г. – 0 тыс. м3, 2021 г. – 0 тыс. м3, 2022 г. – 0 тыс. м3.

Установленные показатели «качества очистки сточных вод» в пункте 1 таблицы раздела 6 «Водоотведение»:

- «доля сточных вод, не подвергавшихся очистке...» (п. 1.1) – 45,8%;
 - «доля поверхностных сточных вод, не подвергавшихся очистке...» (п. 1.2) – 0%;
 - «доля проб сточных вод, не соответствующих установленным нормативам допустимых сбросов...» (п. 1.3) – 50%
- не соответствуют (а фактически – противоречат) показателю п. 2 таблицы Раздела 3 данной Программы.
- Раздел 7 указанной Производственной программы «Расчет эффективности...» является полной копией Раздела 6 этой же Программы «Плановые показатели...», что говорит о низком качестве и неработоспособности утвержденной Комитетом по тарифной политике Новгородской области производственной программы на 2020 – 2022 годы для общества с ограниченной ответственностью «Любятинское водопроводно-канализационное хозяйство».

ООО Любятинское ВКХ запланирована реконструкция участка водопроводной сети в границах ул. М. Карповой – ул. Гагарина р. п. Любятино. Срок реализации – до 2025 года. Основание: положения концессионного соглашения от 01.11.2019 (сведения: исх. от 09.06.2020 № 589 в адрес Администрации Любятинского муниципального района). Указанный объект в Производственной программе общества не отражен.

Таким образом, изложенное в Постановлении Комитета по тарифной политике Новгородской области от 13.12.2019 № 79/1 (ред. от 16.12.2020) не соответствует требованиям федерального законодательства, противоречит нормативным и распорядительным актам, принятым в их реализацию, действующим поручениям Президента Российской Федерации, Решению администрации муниципального образования, и подлежит приведению в соответствие и в сроки, установленные положениями ч. 6 ст. 26 Градостроительного кодекса Российской Федерации.

В части сбора и утилизации, обезвреживания и захоронения твердых бытовых отходов на территории Любятинского сельского поселения определена организация, оказывающая услуги по сбору, использованию, обезвреживанию, транспортированию, размещению промышленных и бытовых отходов – региональный оператор по обращению с твёрдыми коммунальными отходами ООО «Экосити» (основание: Раздел 4.6. «Программа комплексного развития систем коммунальной инфраструктуры Любятинского сельского поселения Любятинского муниципального района Новгородской области на 2016 – 2020 годы и на период до 2030 года», утвержденной Постановлением Администрации Любятинского муниципального района от 28.12.2016 № 1228 (УИН в ФГИС ТП № 49616428212017083173) (далее – Программа коммунальной инфраструктуры)).

На официальном сайте указанного регионального оператора по обращению с твёрдыми коммунальными отходами ООО «Экосити» (ссылка: <https://ecovn.ru/>) отсутствует раздел «Раскрытие информации», отсутствует инвестиционная (или производственная) программа.

Постановлением Комитета по тарифной политике Новгородской области от 14 декабря 2018 года № 63/3 «О производственной программе, долгосрочных параметрах регулирования и предельных единых тарифах на услугу регионального оператора по обращению с твёрдыми коммунальными отходами по зоне деятельности 4 – общества с ограниченной ответственностью «Экосити» на 2019 – 2023 годы» (с изменениями на 15 декабря 2020 года) (в ред. [постановлений Комитета по тарифной политике Новгородской области от 27.12.2018 № 71, от 18.12.2019 № 82/3, от 15.12.2020 № 74/14](#)) утверждена производственная программа указанного регионального оператора по обращению с твёрдыми коммунальными отходами ООО «Экосити», в которой перечислены мероприятия производственной программы не предусмотрен (раздел 2 приложения № 1 Программы).

При этом, в разделе 4.6. Программы коммунальной инфраструктуры содержится информация о предусмотренном строительстве полигона ТБО в границах земельного участка с кадастровым номером 53:07:0112901:5 (на территории урочища «Шерёха»).

Таким образом, производственные (инвестиционные) программы ресурсоснабжающих предприятий коммунального комплекса, указанных в настоящем подразделе материалов генерального плана и осуществляющих свою деятельность в границах Любытинского сельского поселения, а именно: общества с ограниченной ответственностью «Любытинское водопроводно-канализационное хозяйство» и общества с ограниченной ответственностью «Экосити», подлежат разработке (доработке) и приведению в соответствие с настоящими материалами генерального плана в двухмесячный срок соответственно с даты его утверждения (основание: положениями части 6 статьи 26 Градостроительного кодекса Российской Федерации; действующие поручения Президента Российской Федерации).

Кроме того, подлежит корректировке «Программа комплексного развития систем коммунальной инфраструктуры Любытинского сельского поселения Любытинского муниципального района Новгородской области на 2016 – 2020 годы и на период до 2030 года», утвержденная Постановлением Администрации Любытинского муниципального района от 28.12.2016 № 1228 (УИН в ФГИС ТП № 49616428212017083173) (далее – Программа коммунальной инфраструктуры), в части касающейся определения соисполнителей Программы и уточнения объемов и видов объектов и мест их размещения по основаниям и в срок, установленным положениями части 5.4 статьи 26 Градостроительного кодекс Российской Федерации.

Обоснование выбранного варианта размещения объектов местного значения поселения и оценка возможного влияния планируемых для размещения объектов местного значения поселения на комплексное развитие этих территорий (на основе анализа использования территорий поселения, возможных направлений развития этих территорий и прогнозируемых ограничений их использования)

Перечень видов объектов местного значения поселения для установления в генеральном плане вытекает из состава полномочий органов местного самоуправления, которые в соответствии с Федеральным законом от 6 октября 2003 года № 131-ФЗ «Об общих принципах организации местного самоуправления в Российской Федерации» могут находиться в собственности поселения, в том числе в части создания и учёта объектов местного значения в различных областях (видах деятельности).

Количество планируемых объектов местного значения и месторасположение в общем случае, должно определяться на основании местных нормативов градостроительного проектирования исходя из расчётных показателей минимально допустимого уровня обеспеченности объектами местного значения поселения населения муниципального образования и расчётных показателей максимально допустимого уровня территориальной доступности таких объектов для населения поселения.

Согласно пункту 20 статьи 1 Градостроительного кодекса Российской Федерации, под объектами местного значения понимаются объекты капитального строительства, иные объекты, территории, которые необходимы для осуществления органами местного самоуправления полномочий по вопросам местного значения и в пределах переданных государственных полномочий в соответствии с федеральными законами, законом субъекта Российской Федерации, уставами муниципальных образований и оказывают существенное влияние на социально-экономическое развитие поселений.

К объектам местного значения поселения, оказывающим существенное влияние на социально-экономическое развитие поселения, относятся такие объекты, если они оказывают или будут оказывать влияние на социально-экономическое развитие поселения в целом либо одновременно двух и более населённых пунктов, находящихся в границах поселения.

Виды объектов местного значения поселения, указанные в пункте 1 части 5 статьи 23 Градостроительного кодекса Российской Федерации, в областях, подлежащих отображению в Генеральном плане, которые согласно части 6 статьи 9 Градостроительного кодекса Российской Федерации, подлежащие учёту в Генеральном плане:

1. К объектам капитального строительства местного значения поселения, подлежащим отображению в Генеральном плане поселения, относятся:

1) объекты, которые в соответствии с Федеральным законом от 6 октября 2003 года № 131-ФЗ «Об общих принципах организации местного самоуправления в Российской Федерации» могут находиться в собственности поселения;

2) объекты, при размещении которых допускается изъятие, в том числе путем выкупа, земельных участков:

а) объекты электро-, тепло-, газо- и водоснабжения, водоотведения местного значения;

б) автомобильные дороги местного значения в границах населенных пунктов.

2. К объектам местного значения поселения, подлежащим отображению в Генеральном плане поселения, в соответствии с положениями пункта 1 части 5 статьи 23 Градостроительного кодекса Российской Федерации, относятся объекты, относящиеся к следующим областям:

а) электро-, тепло-, газо- и водоснабжение населения, водоотведение;

б) автомобильные дороги местного значения;

в) физическая культура и массовый спорт, образование, здравоохранение, обработка, утилизация, обезвреживание, размещение твердых коммунальных отходов в случае подготовки Генерального плана сельского поселения;

г) иные области в связи с решением вопросов местного значения поселения.

3. К территориям – объектам местного значения поселения, подлежащим отображению в Генеральном плане поселения, относятся:

1) особо охраняемые природные территории местного значения;

2) территории объектов культурного наследия местного (муниципального) значения поселения, территории историко-культурных заповедников местного (муниципального) значения поселения.

4. К иным объектам – объектам местного значения поселения, подлежащим отображению в Генеральном плане поселения, относятся водные объекты, находящиеся в собственности поселения.

5. Разделом 3.8.1 Постановления Министерства строительства, архитектуры и территориального развития Новгородской области от 22.04.2019 № 2 «Об утверждении региональных нормативов градостроительного проектирования Новгородской области» установлен перечень объектов местного значения сельских поселений, подлежащих нормированию в части установления предельных значений расчетных показателей минимально допустимого уровня обеспеченности и предельных значений расчетных показателей территориальной доступности, которые относятся к следующим областям:

1) электро-, тепло-, газо- и водоснабжение населения, водоотведение;

2) автомобильные дороги местного значения;

3) объекты физической культуры и массового спорта, образования, здравоохранения, обработка, утилизация, обезвреживание, размещение твердых коммунальных отходов;

4) благоустройства территории;

5) иные области в связи с решением вопросов местного значения поселения.

В процессе проведения комплексных обоснований выявлена потребность в объектах местного значения, как дополнительных, головных или связующих элементов, необходимых для устойчивого развития территории поселения.

При проведении комплексных обоснований учитывались следующие основные понятия, установленные Градостроительным кодексом Российской Федерации:

1) градостроительная деятельность – деятельность по развитию территорий, в том числе городов и иных поселений, осуществляемая в виде территориального планирования, градостроительного зонирования, планировки территории, архитектурно-строительного проектирования, строительства, капитального ремонта, реконструкции объектов капитального строительства, эксплуатации зданий, сооружений;

2) территориальное планирование – планирование развития территорий, в том числе для установления функциональных зон, определения планируемого размещения объектов федерального значения, объектов регионального значения, объектов местного значения;

3) устойчивое развитие территорий – обеспечение при осуществлении градостроительной деятельности безопасности и благоприятных условий жизнедеятельности человека, ограничение негативного воздействия хозяйственной и иной деятельности на окружающую среду и обеспечение охраны и рационального использования природных ресурсов в интересах настоящего и будущего поколений;

4) комплексное развитие территории по инициативе правообладателей земельных участков и (или) расположенных на них объектов недвижимого имущества – один из видов деятельности по комплексному и устойчивому развитию территории.

Обоснование предложенного варианта планируемого размещения объектов местного значения по результатам комплексных обоснований, необходимых для комплексного и устойчивого развития территории поселения, выполнялось с соблюдением проведения следующих обязательных этапов:

анализ состояния и использования территории;

определение возможных направлений развития территории;

прогнозируемые ограничения использования территории;

планируемого заключения договоров о комплексном развитии территории, заключаемых органами местного самоуправления с правообладателями земельных участков и (или) расположенных на них объектов недвижимого имущества по основаниям, установленным в статье 46.9 Градостроительного кодекса Российской Федерации (вступила в силу с 1 января 2017 года).

Обоснование проводилось как для группы однотипных объектов, так и для каждого рассматриваемого объекта местного значения. Все объекты местного значения, предложенные и обоснованные в настоящем разделе, занесены в сводную таблицу и отображены на соответствующих картах генерального плана.

Предложенные варианты размещения объектов местного значения поселения подготовлены в областях, согласно пункту 1 части 5 статьи 23

Градостроительного кодекса Российской Федерации, подлежащих отображению на картах генерального плана.

Обоснование предложенного варианта размещения объектов электро-, тепло-, газо- и водоснабжения населения, водоотведения, по результатам

комплексных обоснований, необходимых для устойчивого развития территории поселения

Строительства объектов электроснабжения

Оценка перечня мероприятий, установленных муниципальной программой «Программа комплексного развития систем коммунальной инфраструктуры Любытинского сельского поселения Любытинского муниципального района Новгородской области на 2016 – 2020 годы и на период до 2030 года»,

утвержденной Постановлением Администрации Любытинского муниципального района от 28.12.2016 № 1228 (УИН в ФГИС ТП № 49616428212017083173) (далее – Программа) в области строительства объектов электроснабжения населения, дана в разделе 7.1 настоящего тома.

Определяющим принципом при планировании системы электроснабжения на территории Любытинского сельского поселения должно являться обеспечение бесперебойного и надежного функционирования объектов электроэнергетики (энергоснабжения, энергообеспечения).

Предложения по размещению объектов электроснабжения населения поселения: предусмотреть проектирование и строительство (реконструкцию) объектов электросетевого хозяйства и сетей электроснабжения, расположенных в населенных пунктах поселения, для обеспечения электрической мощностью потребителей существующей и планируемой жилых застроек (трансформаторные подстанции 10/0,4 кВ с АСКУЭ, ВЛЭП и КЛЭП на 10/0,4 кВ, в т.ч. с учетом замены токоведущих проводов ВЛЭП 10/0,4 кВ на самонесущие изолированные провода типа «СИП» на существующих ВЛЭП) для обеспечения гарантированного электроснабжения населения и объектов поселения.

В этой связи, настоящие изменения в генеральный план предусматривается для объектов и сетей, находящихся в эксплуатации эксплуатирующих организаций Любытинские РЭС ПО «Боровичские электрические сети» филиала ПАО «МРСК Северо-Запада» «Новгородэнерго» и Любытинский участок Боровичского филиала АО «Новгородоблэлектро», выполнение следующих мероприятий:

1) Разработка и утверждение администрацией Любытинского сельского поселения схемы электроснабжения Любытинского сельского поселения в сроки и в соответствие с положениями Федерального закона Российской Федерации от 06.10.2003 № 131-ФЗ «Об общих принципах организации местного самоуправления в Российской Федерации» (в действующей редакции), Федерального закона Российской Федерации от 30 декабря 2004 года № 210-ФЗ «Об основах регулирования тарифов организаций коммунального комплекса» (в действующей редакции), Федерального закона Российской Федерации от 26.03.2003 № 35-ФЗ «Об электроэнергетике» (в действующей редакции), Федерального закона Российской Федерации от 23 ноября 2009 года № 261-ФЗ «Об энергосбережении и о повышении энергетической эффективности и о внесении изменений в отдельные законодательные акты Российской Федерации» (в действующей редакции), Постановления Правительства РФ от 14.06.2013 № 502 «Об утверждении требований к программам комплексного развития систем коммунальной инфраструктуры поселений, городских округов» (в действующей редакции).

Срок реализации – 01.07.2022 года.

2) Проектирование и реконструкция воздушных линий электропередачи (замена ветхих и аварийных опор на ж/б опоры, замена токоведущих проводов на самонесущие изолированные провода типа «СИП») в отношении ветхих и аварийных участков ВЛ 10 кВ протяженностью 254,4 км, ВЛ 6 кВ протяженностью 8,8 км, ВЛ 0,4 кВ протяженностью 185,6 км, требующих проведение указанных работ по реконструкции на всей территории Любытинского сп. Перечень конкретных участков ВЛ (между населенными пунктами, в границах населенных пунктов, иное), подлежащих реконструкции, из указанного количества определяется путем:

- разработки и внесения администрацией Любытинского сельского поселения изменений в «Программу комплексного развития систем коммунальной инфраструктуры Любытинского сельского поселения Любытинского муниципального района Новгородской области на 2016 – 2020 годы и на период до 2030 года», утвержденной Постановлением Администрации Любытинского муниципального района от 28.12.2016 № 1228 (УИН в ФГИС ТП № 49616428212017083173) (далее – комплексная Программа коммунальной инфраструктуры) в сроки и по основаниям, установленными ч. 5, 5.4 ст. 26

Градостроительного кодекса Российской Федерации, Постановлением Правительства РФ от 14.06.2013 № 502 «Об утверждении требований к программам комплексного развития систем коммунальной инфраструктуры поселений, городских округов» (в действующей редакции);

- внесения изменений АО «Новгородоблэлектро» (региональное структурное подразделение ПАО «МРСК Северо-Запада») в проект инвестиционной программы (в части касающейся эксплуатирующих организаций: Любытинские РЭС ПО «Боровичские электрические сети» филиала ПАО «МРСК Северо-Запада» «Новгородэнерго» и Любытинский участок Боровичского филиала АО «Новгородоблэлектро» – проекты производственных программ),

последующего её утверждения Комитетом по тарифной политике Новгородской области в сроки и в соответствие с положениями ч. 6 ст. 26 Градостроительного кодекса Российской Федерации, в сроки и в соответствие с положениями Постановления Правительства Российской Федерации от

01.12.2009 № 977 (в редакции постановления от 30.01.2021 № 86) «Об инвестиционных программах субъектов электроэнергетики», с учетом положений

комплексной Программы коммунальной инфраструктуры (с учетом внесенных в неё изменений) и настоящих материалов;

- разработки и утверждения администрацией Любытинского сельского поселения схемы электроснабжения Любытинского сельского поселения в сроки и в соответствие с положениями Федерального закона Российской Федерации от 06.10.2003 № 131-ФЗ «Об общих принципах организации местного самоуправления в Российской Федерации» (в действующей редакции), Федерального закона Российской Федерации от 30 декабря 2004 года № 210-ФЗ «Об основах регулирования тарифов организаций коммунального комплекса» (в действующей редакции), Федерального закона Российской Федерации от 26.03.2003 № 35-ФЗ «Об электроэнергетике» (в действующей редакции), Федерального закона Российской Федерации от 23 ноября 2009 года № 261-ФЗ «Об энергосбережении и о повышении энергетической эффективности и о внесении изменений в отдельные законодательные акты Российской Федерации» (в действующей редакции), Постановления Правительства РФ от 14.06.2013 № 502 «Об утверждении требований к программам комплексного развития систем коммунальной инфраструктуры поселений, городских округов» (в действующей редакции).

Проектирование и реконструкция указанных воздушных линий электропередачи предусматривается со сроком реализации – до окончания первой очереди реализации настоящего генерального плана:

проектирование – в период с 2022 по 2027 годы;

реконструкция – в период с 2023 по 2030 годы.

3) Проектирование и реконструкция существующих трансформаторных подстанций 10/0,4 кВ и 6/0,4 кВ (в т.ч. с учетом необходимой реконструкции фундаментов, ограждающих и крышных конструкций сооружений, дверных и вентиляционных проемов; охранных периметров сооружений и контуров заземления силового оборудования; модернизации (технического перевооружения) на энергоэффективное силовое оборудование с АСКУЭ) в 90 н.п.

поселения (без учета тех 72 н.п., в которых жители на момент разработки настоящих материалов не проживают):

деревня Артём,

деревня Березняк-1,

деревня Березняк-2,

деревня Большие Светицы,

деревня Большое Заборовье,

деревня Большой Городок,

деревня Бор,

деревня Борки,

деревня Боровщина,

деревня Борок,

деревня Брод,

деревня Бурилово,

деревня Быково,

деревня Васильково,
деревня Великуша,
деревня Видомлицы,
деревня Виленицы,
деревня Витин Бор,
деревня Витче-Горка,
деревня Власки,
деревня Высочка,
деревня Вычерема,
деревня Галица,
деревня Гамзино,
деревня Гнильник,
деревня Городно,
деревня Домовичи,
деревня Дубровка,
деревня Ерошата,
деревня Завеченье,
деревня Заднево,
деревня Задорье,
деревня Замостье,
деревня Зубово,
деревня Иваново,
деревня Калитино,
деревня Каменка,
деревня Квасильниково,
деревня Княжее Село-1,
деревня Козляева Горка,
деревня Колоколуша,
деревня Коршуново,
деревня Костино,
деревня Кремница,
деревня Курино,
деревня Луково,
деревня Маклочица,
деревня Малое Заборовье,
деревня Малышево,
деревня Мстинская Новинка,
деревня Нарезка,
деревня Нижнее Селище,
деревня Никандрово,
деревня Николаевка,
деревня Никольское,
деревня Новая Боровщина,
деревня Новинка,
деревня Новоселицы,
деревня Очеп,
деревня Падчик,
деревня Погорелка,
деревня Подлужье,
деревня Придорожная,
деревня Пустошки,
деревня Равна,
деревня Разгон,
деревня Репищи,
деревня Рогозово,
деревня Родники,
деревня Сболога-Никольская,
деревня Своятино,
деревня Селище,
деревня Слобода,
деревня Смолёво,
деревня Соломель,
деревня Средние Светицы,
деревня Старая Боровщина,
деревня Степанково,
деревня Сухарево Селище,
деревня Углы,
деревня Улемье,
деревня Хвощёвик,
деревня Хирово,
деревня Чашково,
деревня Шубино,
деревня Ярцево,
рабочий посёлок Любытино,
село Зарубино,
село Комарово,
село Шереховичи,
предусматривается со сроком реализации – до окончания первой очереди реализации настоящего генерального плана:
проектирование – в период с 2022 по 2027 годы;
реконструкция – в период с 2023 по 2030 годы;
4) Проектирование и строительство 2 (двух) новых ТП 10/0,4 кВ в с. Зарубино, в том числе: 1 шт. КТП-1х160 кВА и 1 шт. БКТП-2х250 кВА, предусматривается со сроком реализации – до окончания первой очереди реализации настоящего генерального плана – в срок до 2030 года;
5) Проектирование и строительство 9 (девяти) новых ТП в р.п. Любытино, в том числе: БКТП-2х400 кВА – 4 шт.; БКТП-2х250 кВА – 2 шт.; КТП-1х100 кВА – 1 шт.; КТП-1х160 кВА – 2 шт., предусматривается со сроком реализации – до окончания первой очереди реализации настоящего генерального плана – в срок до 2030 года.

б) Решения по проектированию и реконструкции существующих трансформаторных подстанций 10/0,4 кВ и 6/0,4 кВ (в т.ч. с учетом необходимой реконструкции фундаментов, ограждающих и крышных конструкций сооружений, дверных и вентиляционных проемов; охранных периметров сооружений и контуров заземления силового оборудования; модернизации (технического переоснащения) на энергоэффективное силовое оборудование с АСКУЭ) или о консервации (приостановке эксплуатации), расположенных в населенных пунктах поселения (72 н.п.), в которых, на дату подготовки настоящих материалов, отсутствуют постоянно проживающие жители, а именно:
деревня Бахариха,
деревня Бережок,
деревня Весенье,
деревня Воймирицы,
деревня Высоково,
деревня Грязное Замостье,
деревня Демино,
деревня Долбеево,
деревня Дубровочка,
деревня Дымовья-1,
деревня Дымовья-2,
деревня Еглино,
деревня Залужье,
деревня Залошенье,
деревня Замошье,
деревня Заозерье,
деревня Зачеренье,
деревня Зачеренье 1-е,
деревня Зеглино,
деревня Кириллово,
деревня Клещино,
деревня Ключёнка,
деревня Княжее Село-2,
деревня Ковриг,
деревня Коромыслово,
деревня Корпово,
деревня Красная Гора,
деревня Кстищи,
деревня Ласточкино,
деревня Лезно,
деревня Логиново,
деревня Малое Усадье,
деревня Михалево,
деревня Моровское,
деревня Нижняя Боровщина,
деревня Новый Бор,
деревня Новый Бор 1-й,
деревня Овинец,
деревня Овсянка,
деревня Ослякино,
деревня Остров,
деревня Павлово,
деревня Пашково,
деревня Перелог,
деревня Печно,
деревня Плоска,
деревня Побежалово,
деревня Подборье,
деревня Поддубье,
деревня Покровское,
деревня Помозово,
деревня Ручьи,
деревня Сболога,
деревня Симаниха,
деревня Скорово,
деревня Солодка,
деревня Столобна,
деревня Токарево,
деревня Тополевка,
деревня Торбино,
деревня Трубец,
деревня Усадье,
деревня Ушково,
деревня Ущим,
деревня Фальково,
деревня Филово,
деревня Хвощник,
деревня Холм,
деревня Чадково,
деревня Черезборицы,
деревня Чисть,
деревня Якишево,
принять в соответствие с положениями схемы электроснабжения Любытинского сельского поселения по факту её разработки администрацией Любытинского сельского поселения в сроки и в соответствие с положениями Федерального закона Российской Федерации от 06.10.2003 № 131-ФЗ «Об общих принципах организации местного самоуправления в Российской Федерации» (в действующей редакции), Федерального закона Российской Федерации от 30 декабря 2004 года № 210-ФЗ «Об основах регулирования тарифов организаций коммунального комплекса» (в действующей редакции), Федерального закона Российской Федерации от 26.03.2003 № 35-ФЗ «Об электроэнергетике» (в действующей редакции), Федерального закона Российской Федерации от 23 ноября 2009 года № 261-ФЗ «Об энергосбережении и о повышении энергетической эффективности и о внесении изменений в отдельные законодательные акты Российской Федерации» (в действующей редакции), Постановления Правительства РФ от 14.06.2013 № 502 «Об утверждении требований к программам комплексного развития систем коммунальной инфраструктуры поселений, городских округов» (в действующей редакции). По факту

утверждения схемы электроснабжения Любытинского сельского поселения, внести в генеральный план изменения в части принятых решений, касающихся настоящего пункта 6) раздела 8.1.1. (соответствующие изменения).

Реализация настоящего пункта 6) раздела 8.1.1. – первая очередь реализации настоящего генерального плана:

разработка и утверждение схемы электроснабжения Любытинского сельского поселения – до 01.07.2022;

проектирование – в период с 2022 по 2029 годы;

реконструкция – в период с 2023 по 2032 годы.

7) Проектирование и строительство ТП 10/0,4 кВ и ВЛ 10/0,4 кВ для обеспечения электроснабжением вновь строящихся очистных сооружений в н.п. р.п. Любытино и с. Зарубино (характеристики ТП 10/0,4 кВ и протяженность ВЛ 10/0,4 кВ определить по результатам проектирования).

Сроки реализации (до окончания 1-ой очереди генерального плана):

проектирование – 2023 год;

обустройство (строительство и реконструкция) – 2026 год.

8) Проектирование и строительство ТП 10/0,4 кВ и ВЛ 10/0,4 кВ для обеспечения электроснабжением вновь строящихся станций водоподготовки в 3 (трех) населенных пунктах Любытинского сельского поселения: д. Бор, д. Большой Городок, рп. Любытино (характеристики ТП 10/0,4 кВ и протяженность ВЛ 10/0,4 кВ определить по результатам проектирования).

Сроки реализации (до окончания 1-ой очереди генерального плана):

проектирование – не позже 2027 года;

строительство – 2030 год.

При реализации данных положений следует руководствоваться ниже приведенными обоснованиями размещения данной категории объектов.

Обоснование предложенного варианта размещения объектов электроснабжения по результатам комплексных обоснований, необходимых для устойчивого развития территории поселения представлено в таблице:

Обоснование предложенного варианта размещения объектов электроснабжения населения по результатам комплексных обоснований, необходимых для устойчивого развития территории поселения представлено в таблице:

Обоснование предложенного варианта размещения объектов электроснабжения населения по результатам комплексных обоснований, необходимых для устойчивого развития территории поселения представлено в таблице:

Обоснование предложенного варианта размещения объектов электроснабжения населения по результатам комплексных обоснований, необходимых для устойчивого развития территории поселения представлено в таблице:

Обоснование предложенного варианта размещения объектов электроснабжения населения по результатам комплексных обоснований, необходимых для устойчивого развития территории поселения представлено в таблице:

Обоснование предложенного варианта размещения объектов электроснабжения населения по результатам комплексных обоснований, необходимых для устойчивого развития территории поселения представлено в таблице:

Обоснование предложенного варианта размещения объектов электроснабжения населения по результатам комплексных обоснований, необходимых для устойчивого развития территории поселения представлено в таблице:

Наименование объекта или группы объектов

объекты электросетевого хозяйства для гарантированного обеспечения электрической мощностью потребителей существующей и планируемой жилых застроек (трансформаторные подстанции 10/0,4 кВ, 6/0,4 кВ с АСКУЭ; ВЛЭП и КЛЭП на 10, 6, 0,4 кВ, в т.ч. замена ветхих и аварийных опор на ж/б опоры, замена токоведущих проводов на самонесущие изолированные провода типа «СИП»)

Планируемые места размещения (по предложениям)

1. Проектирование и реконструкция воздушных линий электропередачи (замена ветхих и аварийных опор на ж/б опоры, замена токоведущих проводов на самонесущие изолированные провода типа «СИП») в отношении ветхих и аварийных участков ВЛ 10 кВ протяженностью 254,4 км, ВЛ 6 кВ протяженностью 8,8 км, ВЛ 0,4 кВ протяженностью 185,6 км, требующих проведение указанных работ по реконструкции – на всей территории Любытинского сп.

2. Проектирование и реконструкция трансформаторных подстанций 10/0,4 кВ и 6/0,4 кВ в 90 н. п. поселения:

деревня Артём,
деревня Березняк-1 (9 чел.),
деревня Березняк-2 (1 чел.),
деревня Большие Светицы (20 чел.),
деревня Большое Заборовье (22 чел.),
деревня Большой Городок (231 чел.),
деревня Бор (196 чел.),
деревня Борки (17 чел.),
деревня Боровщина (5 чел.),
деревня Борок (21 чел.),
деревня Брод (80 чел.),
деревня Бурилово (12 чел.),
деревня Быково (3 чел.),
деревня Васильково (43 чел.),
деревня Великуша (3 чел.),
деревня Видомлицы (20 чел.),
деревня Виленицы (1 чел.),
деревня Витин Бор (1 чел.),
деревня Витче-Горка (7 чел.),
деревня Власки (7 чел.),
деревня Высочка (29 чел.),
деревня Вычерема (83 чел.),
деревня Галица (7 чел.),
деревня Гамзино (13 чел.),
деревня Гнильник (11 чел.),
деревня Городно (13 чел.),
деревня Домовичи (2 чел.),
деревня Дубровка (8 чел.),
деревня Ерошата (6 чел.),
деревня Завеченье (1 чел.),
деревня Заднево (1 чел.),
деревня Задорье (8 чел.),
деревня Замостье (9 чел.),
деревня Зубово (6 чел.),
деревня Иваново (3 чел.),
деревня Калитино (2 чел.),
деревня Каменка (9 чел.),
деревня Квасильниково (5 чел.),
деревня Княжее Село-1 (9 чел.),
деревня Козляева Горка (7 чел.),
деревня Колоколуша (3 чел.),
деревня Коршуново (2 чел.),
деревня Костино (2 чел.),
деревня Кремница (9 чел.),
деревня Курино (2 чел.),
деревня Луково (6 чел.),
деревня Маклочиха (1 чел.),

деревня Малое Заборовье (5 чел.),
деревня Мальшево (7 чел.),
деревня Мстинская Новинка (2 чел.),
деревня Нарезка (8 чел.),
деревня Нижнее Селище (2 чел.),
деревня Никандрово (1 чел.),
деревня Николаевка (15 чел.),
деревня Никольское (185 чел.),
деревня Новая Боровщина (5 чел.),
деревня Новинка (5 чел.),
деревня Новоселицы (3 чел.),
деревня Очеп (14 чел.),
деревня Падчик (1 чел.),
деревня Погорелка (6 чел.),
деревня Подлужье (2 чел.),
деревня Придорожная (1 чел.),
деревня Пустошки (29 чел.),
деревня Равна (14 чел.),
деревня Разгон (6 чел.),
деревня Репиши (16 чел.),
деревня Рогозово (2 чел.),
деревня Родники (1 чел.),
деревня Сболога-Никольская (3 чел.),
деревня Своятино (3 чел.),
деревня Селище (14 чел.),
деревня Слобода (76 чел.),
деревня Смолёво (7 чел.),
деревня Соломель (24 чел.),
деревня Средние Светицы (8 чел.),
деревня Старая Боровщина (25 чел.),
деревня Степанково (16 чел.),
деревня Сухарево Селище (5 чел.),
деревня Углы (2 чел.),
деревня Улемье (2 чел.),
деревня Хвощёвик (2 чел.),
деревня Хирово (8 чел.),
деревня Чашково (16 чел.),
деревня Шубино (10 чел.),
деревня Ярцево (77 чел.),
рабочий посёлок Любытино (2376 чел.),
село Зарубино (1054 чел.),
село Комарово (136 чел.),
село Шереховичи (189 чел.).
3. Проектирование и строительство 2 (двух) новых ТП 10/0,4 кВ в с. Зарубино, в том числе: 1 шт. КТП-1х160 кВА и 1 шт. БКТП-2х250 кВА
4. Проектирование и строительство 9 (девяти) новых ТП в р.п. Любытино, в том числе: БКТП-2х400 кВА – 4 шт.; БКТП-2х250 кВА – 2 шт.; КТП-1х100 кВА – 1 шт.; КТП-1х160 кВА – 2 шт.
5. Проектирование и реконструкция ТП 10/0,4 кВ и 6/0,4 кВ, расположенных в населенных пунктах поселения (72 н.п.), в которых жители на дату подготовки настоящих материалов постоянно не проживают:
деревня Бахариха (0 чел.),
деревня Бережок (0 чел.),
деревня Весень (0 чел.),
деревня Воймирицы (0 чел.),
деревня Высоково (0 чел.),
деревня Грязное Замостье (0 чел.),
деревня Дементино (0 чел.),
деревня Долбеево (0 чел.),
деревня Дубровочка (0 чел.),
деревня Дымовья-1 (0 чел.),
деревня Дымовья-2 (0 чел.),
деревня Ёглино (0 чел.),
деревня Залужье (0 чел.),
деревня Залюшень (0 чел.),
деревня Замосье (0 чел.),
деревня Заозерье (0 чел.),
деревня Зачеренье (0 чел.),
деревня Зачеренье 1-е (0 чел.),
деревня Зеглино (0 чел.),
деревня Кириллово (0 чел.),
деревня Клещино (0 чел.),
деревня Ключёнка (0 чел.),
деревня Княжее Село-2 (0 чел.),
деревня Ковриг (0 чел.),
деревня Коромыслово (0 чел.),
деревня Корпово (0 чел.),
деревня Красная Гора (0 чел.),
деревня Кстиши (0 чел.),
деревня Ласточкино (0 чел.),
деревня Лезно (0 чел.),
деревня Логиново (0 чел.),
деревня Малое Усадье (0 чел.),
деревня Михалево (0 чел.),

	<p>деревня Моровское (0 чел.), деревня Нижняя Боровщина (0 чел.), деревня Новый Бор (0 чел.), деревня Новый Бор 1-й (0 чел.), деревня Овинец (0 чел.), деревня Овсянка (0 чел.), деревня Ослякино (0 чел.), деревня Остров (0 чел.), деревня Павлово (0 чел.), деревня Пашково (0 чел.), деревня Перелог (0 чел.), деревня Печно (0 чел.), деревня Плоска (0 чел.), деревня Побежалово (0 чел.), деревня Подборье (0 чел.), деревня Поддубье (0 чел.), деревня Покровское (0 чел.), деревня Помозово (0 чел.), деревня Ручьи (0 чел.), деревня Сболога (0 чел.), деревня Симаниха (0 чел.), деревня Скорова (0 чел.), деревня Солodka (0 чел.), деревня Столобна (0 чел.), деревня Токарево (0 чел.), деревня Тополевка (0 чел.), деревня Торбино (0 чел.), деревня Трубец (0 чел.), деревня Усадье (0 чел.), деревня Ушково (0 чел.), деревня Ущим (0 чел.), деревня Фальково (0 чел.), деревня Филово (0 чел.), деревня Хвощник (0 чел.), деревня Холм (0 чел.), деревня Чадково (0 чел.), деревня Черезборицы (0 чел.), деревня Чисть (0 чел.), деревня Якишево (0 чел.).</p> <p>Указанные перечни н.п. подлежат отражению в «Программе комплексного развития систем коммунальной инфраструктуры Любытинского сельского поселения Любытинского муниципального района Новгородской области на 2016 – 2020 годы и на период до 2030 года» (далее – Программа) в части внесения изменений в Программу, по основаниям и в сроки, установленным ч. 5.4 ст. 26 Градостроительного кодекса Российской Федерации).</p> <p>Объекты электросетевого хозяйства размещаются в границах функциональных зон, предусматривающих размещение объектов указанной категории, в т.ч. за границами н. п. поселения. Места размещения уточняются при подготовке документации по планировке территории; вариантность не требуется.</p>
--	--

Анализ состояния и использования территории, рекомендованной для размещения планируемого объекта

<p>Наименование параметров и критериев Категория земель, в пределах которой предполагается размещение соответствующего объекта (земли населённых пунктов, земли иных категорий)</p>	<p>Результаты анализа состояния и использования территории земли населённых пунктов; земли сельскохозяйственного назначения; земли промышленности, энергетики, транспорта, связи, радиовещания, телевидения, информатики, земли для обеспечения космической деятельности, земли обороны, безопасности и земли иного специального назначения</p>
<p>Состояние использования территории (земельного участка): наличие свободных (незанятых) территорий и земельных участков нецелевого использования.</p>	<p>в границах территории, подлежащей комплексному развитию; определяется в проекте планировки территории</p>
<p>Наличие особо ценных земель, имеющих ограничения по переводу из одной в другую категорию</p>	<p>отсутствуют</p>
<p>Возможность осуществления реконструкции занятых территорий.</p>	<p>не требуется</p>
<p>Необходимые мероприятия по инженерной подготовке территории в случае размещения конкретного вида объекта местного значения.</p>	<p>не требуется</p>
<p>Оценка соответствия вида размещаемого объекта требованиям и ограничениям по видам использования земель данной категории. Функциональные зоны (из генерального плана поселения)</p>	<p>соответствует</p> <p>Зона застройки малоэтажными жилыми домами (до 4-х этажей, включая мансардный) (буквенное обозначение – Ж.1); Общественно-деловые зоны (буквенное обозначение – ОД); Производственная зона (буквенное обозначение – П); Зона транспортной инфраструктуры (буквенное обозначение – ИТ); зона инженерной инфраструктуры (буквенное обозначение – ИИ).</p>
<p>Определение возможных направлений развития территории Наименование параметров и критериев Цели и задачи социально-экономического развития поселения, в том числе связанные с конкретным видом объекта</p>	<p>Результаты оценки и анализа для гарантированного обеспечения электроснабжения потребителей существующей и планируемой жилых застроек, повышение комфортного уровня проживания населения, обеспечение деятельности муниципальных предприятий</p>
<p>Предлагаемые в документах стратегического социально-экономического планирования «точки роста» и «зоны опережающего</p>	<p>рассматриваемые территории относятся к точкам роста</p>

<p>развития» на территории поселения Оценка соответствия предполагаемого месторасположения объекта требованиям и принципам градостроительной деятельности, в том числе: - требованиям обеспечения безопасных условий жизнедеятельности населения, в том числе предотвращения возникновения чрезвычайных ситуаций при наличии территорий потенциального возникновения чрезвычайных ситуаций природного и техногенного характера; - требованиям обеспечения благоприятных условий жизнедеятельности населения, в том числе удобства организации трудовых поездок, поездок социально-бытового характера; - ограничениям негативного воздействия на окружающую среду (при создании объектов определенных видов, которые могут оказать такое воздействие), в том числе установления санитарно-защитных зон; - учет требований охраны и рационального использования природных ресурсов.</p>	<p>размещение данных объектов соответствует требованиям обеспечения безопасных условий жизнедеятельности населения</p> <p>оценка не требуется</p> <p>создаваемые объекты оказывают незначительное негативное воздействие на окружающую среду</p> <p>учет проводить не требуется</p>
<p>Оценка местоположения объекта в планировочной структуре и функциональном зонировании соответствующего поселения (по материалам Генерального плана) Оценка предполагаемого места размещения объекта нелинейного типа в определённой функциональной зоне, а также соответствующей территориальной зоне (из правил землепользования и застройки) Прогнозируемые ограничения использования соответствующей территории Наименование параметров и критериев Анализ имеющихся ограничений (в пределах соответствующей функциональной или территориальной зоны), в том числе зон с особыми условиями использования территории (из правил землепользования и застройки): Прогнозируемые ограничения на данной территории, в том числе необходимость создания зон с особыми условиями использования территории, связанных с созданием планируемых объектов местного значения</p>	<p>объекты планируется разместить согласно планировочной структуре и функциональному зонированию</p> <p>предполагаемое место размещения объектов соответствует функциональным зонам</p> <p>Результаты анализа</p> <p>правовые основы установления охранных зон: постановление Правительства Российской Федерации от 24.02.2009 № 160 «О порядке установления охранных зон объектов электросетевого хозяйства и особых условий использования земельных участков, расположенных в границах таких зон» на данной территории не планируется размещение объектов федерального и регионального значения, создания зон с особыми условиями использования территории – не потребуются</p>
<p>Прогнозируемые ограничения, связанные с планируемым размещением на данной территории объектов федерального и регионального значения, в том числе создание зон с особыми условиями использования территории Оценка возможного влияния планируемых для размещения объектов местного значения на комплексное развитие соответствующей территории, установленных в планах и программах комплексного социально-экономического развития муниципального образования Наименование параметров и критериев Оценка влияния на комплексное развитие включает оценку соответствия планируемых объектов параметрам функциональной зоны по генеральному плану и регламентам территориальной зоны правил землепользования и застройки муниципального образования Оценка влияния планируемого местоположения объекта с точки зрения соответствия задачам формирования «точек роста» и «зон опережающего развития» на территории поселения, определённых в стратегических документах социально-экономического развития Возможные или негативные последствия размещения объектов местного значения для устойчивого развития территории Характеристика зон с особыми условиями использования территории, требующихся в связи с размещением соответствующего объекта местного значения</p>	<p>Результаты оценки планируемые объекты соответствуют параметрам функциональной зоны по проекту генерального плана, после утверждения не потребуются внесение изменений в границы территориальных зон правил землепользования и застройки муниципального образования местоположение объекта относится к территориям «точек роста»</p> <p>размещение объекта окажет положительные влияние на устойчивое развитие территории для воздушных линий электропередачи 10 кВ – охранный зона от проекций крайних проводов, размер 10 м; для кабельных линий электропередачи 10/0,4 кВ – охранный зона 0,6 м в сторону зданий и сооружений и на 1 м в сторону проезжей части улицы в границах населённого пункта; для трансформаторных подстанций 10/0,4 кВ – охранный зона от границ земельного участка, размер 3 м.</p>
<p>В соответствии с положениями, установленными частью 5.4 статьи 26 Градостроительного кодекса Российской Федерации, при внесении настоящих изменений в генеральный план Любытинского сельского поселения, которыми предусмотрены проектирование, строительство (реконструкция) объектов электросетевого хозяйства и сетей электроснабжения населенных пунктов поселения, и которые являются объектами местного значения и не включены в муниципальную программу «Программа комплексного развития систем коммунальной инфраструктуры Любытинского сельского поселения Любытинского муниципального района Новгородской области на 2016 – 2020 годы и на период до 2030 года», утвержденную Постановлением Администрации Любытинского муниципального района от 28.12.2016 № 1228 (далее – Программа), указанная Программа подлежит приведению в соответствие с настоящими материалами генерального плана поселения, в трехмесячный срок с даты внесения соответствующих (настоящих) изменений в генеральный план Любытинского сельского поселения.</p> <p>В соответствии с положениями, установленными частью 6 статьи 26 Градостроительного кодекса Российской Федерации, при внесении настоящих изменений в генеральный план Любытинского сельского поселения, которыми предусмотрены проектирование, строительство (реконструкция) объектов электросетевого хозяйства и сетей электроснабжения населенных пунктов поселения, и которые являются объектами местного значения и не включены в инвестиционную программу АО «Новгородоблэнерго» (региональное структурное подразделение ПАО «МРСК Северо-Запада») (далее – Инвестиционная программа), такая Инвестиционная программа подлежит приведению в соответствие с настоящим документом территориального планирования Любытинского сельского поселения в двухмесячный срок соответственно с даты его утверждения, даты внесения в него изменений. (Часть в редакции, введенной в действие с 4 мая 2018 года Федеральным законом от 23 апреля 2018 года № 89-ФЗ).</p> <p>Строительство объектов теплоснабжения Предложения по размещению объектов указанной категории, содержащиеся в муниципальной программе «Программа комплексного развития систем коммунальной инфраструктуры Любытинского сельского поселения Любытинского муниципального района Новгородской области на 2016 – 2020 годы и на период до 2030 года», утвержденную Постановлением Администрации Любытинского муниципального района от 28.12.2016 № 1228 (далее – Программа), следующие: - проектирование реконструкции и последующая реконструкция тепло-механического оборудования угольных котельных № 19 и № 2 для обеспечения возможности применения (использования) пеллетного топлива; срок реализации – 2021 год; - проектирование реконструкции и последующая реконструкция существующих аварийных (или ветхих) участков тепловых сетей протяженностью 2,75 км; срок реализации – 2023 год; - в целях безусловной реализации обеспеченности населения поселения централизованным теплоснабжением к 2030 году в объеме не менее 30% (от численности населения поселения) (основание: положения п. 2.2.2. таблицы 6.1 «Целевые показатели развития коммунальной инфраструктуры» Программы) разработать «Схему теплоснабжения Любытинского сельского поселения Любытинского муниципального района Новгородской области на период до 2042 года» (далее – Схема теплоснабжения), которую утвердить Администрации Любытинского муниципального района; срок разработки Схемы теплоснабжения – 01.07.2022;</p>	

- утвердить статус «единой теплоснабжающей организации» для ООО «Тепловая компания Новгородская» или ООО «Тепловая компания Северная», осуществляющей свою производственную деятельность в границах Любытинского сельского поселения; срок реализации – 01.07.2022;

- разработать проект инвестиционной программы ООО «Тепловая компания Новгородская» (в части осуществления ею хозяйственной деятельности в границах Любытинского сельского поселения), получившей утвержденный статус «единой теплоснабжающей организации», в порядке, определенном положениями Постановление Правительства РФ от 05.05.2014 № 410 (ред. от 08.10.2018) «О порядке согласования и утверждения инвестиционных программ организаций, осуществляющих регулируемые виды деятельности в сфере теплоснабжения, а также требований к составу и содержанию таких программ (за исключением таких программ, утверждаемых в соответствии с законодательством Российской Федерации об электроэнергетике)» (вместе с «Правилами согласования и утверждения инвестиционных программ организаций, осуществляющих регулируемые виды деятельности в сфере теплоснабжения, а также требований к составу и содержанию таких программ (за исключением таких программ, утверждаемых в соответствии с законодательством Российской Федерации об электроэнергетике)», который Администрации Любытинского муниципального района направить в Комитет по тарифной политике Новгородской области на рассмотрение и утверждение; срок реализации – 01.09.2022.

В соответствии с положениями, установленными частью 5.4 статьи 26 Градостроительного кодекса Российской Федерации, при внесении настоящих изменений в генеральный план Любытинского сельского поселения, которыми предусмотрена реконструкция (строительство) объектов теплоснабжения ряда населенных пунктов поселения, и которые являются объектами местного значения и не включены в «Программу комплексного развития систем коммунальной инфраструктуры Любытинского сельского поселения Любытинского муниципального района Новгородской области на 2016 – 2020 годы и на период до 2030 года», утвержденную Постановлением Администрации Любытинского муниципального района от 28.12.2016 № 1228, указанная программа подлежит приведению в соответствие с генеральным планом поселения, в трехмесячный срок с даты внесения соответствующих (настоящих) изменений в генеральный план Любытинского сельского поселения (часть 5.4 статьи 26 Градостроительного кодекса Российской Федерации введена Федеральным законом от 23.04.2018 № 89-ФЗ).

Обоснование предложенного варианта размещения объектов теплоснабжения населения по результатам комплексных обоснований, необходимых для устойчивого развития территории поселения, представлено в таблице:

Наименование объекта или группы объектов	объекты теплоснабжения для обеспечения теплом (в отопительный период) и горячим водоснабжением потребителей (постоянно, с учетом нормативных перерывов) существующей и проектируемой жилых застроек (котельные, тепловые сети, сети горячего водоснабжения и иные сопутствующие технологические объекты системы теплоснабжения поселения)
Планируемые места размещения (по предложениям)	в селе Шереховичи (котельная № 2, ул. Федорковская) и в деревне Большой Городок (котельная № 19, ул. Магистральная) – в части касающейся реконструкции тепло-механического оборудования указанных котельных; в границах застроек жилой, специализированной общественной и многофункциональной общественно-деловых зон н.п. р.п. Любытино, с. Шереховичи, с. Зарубино, д. Большой Городок, в которых расположены существующие аварийные (или ветхие) участки тепловых сетей общей протяженностью 2,75 км (места размещения уточнить при подготовке документации по планировке территории; вариантность не требуется); строительство тепловых сетей в объеме обеспеченности 30% численности населения поселения централизованным теплоснабжением к 2030 году (места размещения уточнить при подготовке документации по планировке территории; при разработке проектно-сметной документации; при корректировке «Программы комплексного развития систем коммунальной инфраструктуры Любытинского сельского поселения Любытинского муниципального района Новгородской области на 2016 – 2020 годы и на период до 2030 года», утвержденной Постановлением Администрации Любытинского муниципального района от 28.12.2016 № 1228; при разработке «Схемы теплоснабжения Любытинского сельского поселения Любытинского муниципального района Новгородской области на период до 2042 года»).
Анализ состояния и использования территории, рекомендованной для размещения планируемого объекта	размещения планируемого объекта
Наименование параметров и критериев	Результаты анализа состояния и использования территории
Категория земель, в пределах которой предполагается размещение соответствующего объекта(земли населённых пунктов, земли иных категорий)	земли населённых пунктов
Состояние использования территории (земельного участка): наличие свободных (незанятых) территорий и земельных участков нецелевого использования.	определяется в проекте планировки территории
Наличие особо ценных земель, имеющих ограничения по переводу из одной в другую категорию	отсутствуют
Возможность осуществления реконструкции занятых территорий.	не требуется
Необходимые мероприятия по инженерной подготовке территории в случае размещения конкретного вида объекта местного значения.	не требуется
Оценка соответствия вида размещаемого объекта требованиям и ограничениям по видам использования земель данной категории.	соответствует
Функциональная зона (из генерального плана поселения)	Зона застройки малоэтажными жилыми домами (до 4-х этажей, включая мансардный) (буквенное обозначение – Ж.1); Общественно-деловые зоны (буквенное обозначение – ОД); Производственная зона (буквенное обозначение – П); Зона транспортной инфраструктуры (буквенное обозначение – ИТ); зона инженерной инфраструктуры (буквенное обозначение – ИИ).
Определение возможных направлений развития территории	Результаты оценки и анализа
Наименование параметров и критериев	для гарантированного обеспечения теплоснабжением, горячим водоснабжением (тепловой мощностью) потребителей существующей и проектируемой жилых застроек, повышение комфортного уровня проживания населения, обеспечение деятельности муниципальных предприятий
Цели и задачи социально-экономического развития поселения, в том числе связанные с конкретным видом объекта	рассматриваемые территории относятся к точкам роста
Предлагаемые в документах стратегического социально-экономического планирования «точки роста» и «зоны опережающего развития» на территории поселения	размещение данных объектов соответствует требованиям обеспечения
Оценка соответствия предполагаемого месторасположения объекта требованиям и принципам градостроительной деятельности, в том числе:	
- требованиям обеспечения безопасных условий жизнедеятельности	

населения, в том числе предотвращения возникновения чрезвычайных ситуаций при наличии территорий потенциального возникновения чрезвычайных ситуаций природного и техногенного характера;

- требованиям обеспечения благоприятных условий жизнедеятельности населения, в том числе удобства организации трудовых поездок, поездок социально-бытового характера;

- ограничениям негативного воздействия на окружающую среду (при создании объектов определенных видов, которые могут оказать такое воздействие), в том числе установления санитарно-защитных зон;

- учет требований охраны и рационального использования природных ресурсов.

Оценка местоположения объекта в планировочной структуре и функциональном зонировании соответствующего поселения (по материалам генерального плана)

Оценка предполагаемого места размещения объекта нелинейного типа в определённой функциональной зоне, а также соответствующей территориальной зоне (из правил землепользования и застройки)

Прогнозируемые ограничения использования соответствующей территории

Наименование параметров и критериев

Анализ имеющихся ограничений (в пределах соответствующей функциональной или территориальной зоны), в том числе зон с особыми условиями использования территории (из правил землепользования и застройки):

Прогнозируемые ограничения на данной территории, в том числе необходимость создания зон с особыми условиями использования территории, связанных с созданием планируемых объектов местного значения

Прогнозируемые ограничения, связанные с планируемым размещением на данной территории объектов федерального и регионального значения, в том числе создание зон с особыми условиями использования территории

Оценка возможного влияния планируемых для размещения объектов местного значения на комплексное развитие соответствующей территории, установленных в планах и программах комплексного социально-экономического развития муниципального образования

Наименование параметров и критериев

Оценка влияния на комплексное развитие включает оценку соответствия планируемых объектов параметрам функциональной зоны по генеральному плану и регламентам территориальной зоны правил землепользования и застройки муниципального образования

Оценка влияния планируемого местоположения объекта с точки зрения соответствия задачам формирования «точек роста» и «зон опережающего развития» на территории поселения, определённых в стратегических документах социально-экономического развития

Возможные или негативные последствия размещения объектов местного значения для устойчивого развития территории

Характеристика зон с особыми условиями использования территории, требующихся в связи с размещением соответствующего объекта местного значения

безопасных условий жизнедеятельности населения

оценка не требуется

создаваемые объекты оказывают незначительное негативное воздействие на окружающую среду

учет проводить не требуется

объекты планируется разместить согласно планировочной структуре и функциональному зонированию

предполагаемое место размещения объектов соответствует функциональным зонам

Результаты анализа

Характеристика зон с особыми условиями использования территории, требующихся к установлению в связи с размещением соответствующего объекта местного значения, принимается в соответствии с требованиями: СНиП 21-01-97 «Пожарная безопасность зданий и сооружений»; «Правил технической эксплуатации тепловых энергоустановок», утвержденными приказом Минэнерго России от 24.03.2003 № 115 и СП 42.13330.2011 (СНиП 2.07.01-89 Градостроительство. Планировка и застройка городских и сельских поселений) – охранной зоной котельной следует считать всю территорию земельного участка котельной согласно проекту; приложение А к СП 124.13330.2012. «Свод правил. Тепловые сети. Актуализированная редакция СНиП 41-02-2003», утвержденному Приказом Минрегиона России от 30.06.2012 № 280; Типовыми правилами охраны коммунальных тепловых сетей, утвержденными Приказом Минстроя РФ от 17.08.1992 № 197 на данной территории не планируется размещение объектов федерального и регионального значения, создания зон с особыми условиями использования территории – не потребуются

Результаты оценки планируемые объекты соответствуют параметрам функциональной зоны по проекту генерального плана, после утверждения потребуются внесение изменений в границы территориальной зоны правил землепользования и застройки муниципального образования

местоположение объекта относится к территориям «точек роста»

размещение объекта окажет положительные влияние на устойчивое развитие территории

Характеристика зон с особыми условиями использования территории, требующихся в связи с размещением соответствующего объекта местного значения: в соответствии с требованиями приложения А к СП 124.13330.2012. «Свод правил. Тепловые сети. Актуализированная редакция СНиП 41-02-2003», утвержденному Приказом Минрегиона России от 30.06.2012 № 280; Типовыми правилами охраны коммунальных тепловых сетей, утвержденными Приказом Минстроя РФ от 17.08.1992 № 197. Примечание: в каждом населенном пункте поселения на основе указанных Типовых правил могут устанавливаться местные правила охраны тепловых сетей с учетом конкретных условий, однако без снижения требований, установленных Типовыми правилами. Охранные зоны тепловых сетей устанавливаются вдоль трасс прокладки тепловых сетей в виде земельных участков шириной, определяемой углом естественного откоса грунта, но не менее 3 метров в каждую сторону, считая от края строительных конструкций тепловых сетей или от наружной поверхности изолированного теплопровода бесканальной прокладки.

Мероприятия по проектированию и реконструкции (модернизации, новому строительству) котельных, паропроводов (при наличии), тепловых сетей и трубопроводов систем горячего водоснабжения в полном объеме (с учетом протяженности сетей, в объемах, планируемых к устройству для обеспечения теплоснабжением перспективных потребителей, и иных сопутствующих работ), указанные в настоящем разделе генерального плана, подлежат включению в производственную (инвестиционную) программу специализированного предприятия коммунального комплекса, осуществляющего свою хозяйственную деятельность в границах Любытинского сельского поселения – ООО «Тепловая компания Новгородская».

Для этого следует:

разработать «Схему теплоснабжения Любытинского сельского поселения Любытинского муниципального района Новгородской области на период до 2041 года» (далее – Схема теплоснабжения), которую утвердить решением Администрации Любытинского муниципального района;

утвердить в отношении ООО «Тепловая компания Новгородская» в «Схеме теплоснабжения поселения» статус «единой теплоснабжающей организации», в порядке, определенном положениями Постановления Правительства РФ от 05.05.2014 № 410 (ред. от 08.10.2018) «О порядке согласования и утверждения инвестиционных программ организаций, осуществляющих регулируемые виды деятельности в сфере теплоснабжения, а также требований к составу и содержанию таких программ (за исключением таких программ, утверждаемых в соответствии с законодательством Российской Федерации об электроэнергетике)» (вместе с «Правилами согласования и утверждения инвестиционных программ организаций, осуществляющих регулируемые виды деятельности в сфере теплоснабжения, а также требований к составу и содержанию таких программ (за исключением таких программ, утверждаемых в соответствии с законодательством Российской Федерации об электроэнергетике)»).

В соответствии с положениями, установленными частью 5.4 статьи 26 Градостроительного кодекса Российской Федерации, при внесении настоящих изменений в генеральный план Любытинского сельского поселения, которыми предусмотрены мероприятия по проектированию и реконструкции (модернизации, новому строительству) котельных, паропроводов (при наличии), тепловых сетей и трубопроводов систем горячего водоснабжения в полном объеме (с учетом протяженности сетей, в объемах, планируемых к устройству для обеспечения теплоснабжением перспективных потребителей, и иных сопутствующих работ) объектов теплоснабжения поселения, и которые являются объектами местного значения и не включены в муниципальную программу «Программа комплексного развития систем коммунальной инфраструктуры Любытинского сельского поселения Любытинского муниципального района Новгородской области на 2016 – 2020 годы и на период до 2030 года», утвержденную Постановлением Администрации Любытинского муниципального района от 28.12.2016 № 1228, указанная Программа подлежит приведению в соответствие с настоящими материалами генерального плана поселения, в трехмесячный срок с даты внесения соответствующих (настоящих) изменений в генеральный план (часть 5.4 статьи 26 Градостроительного кодекса Российской Федерации введена Федеральным законом от 23.04.2018 № 89-ФЗ).

«Схема теплоснабжения Любытинского сельского поселения Любытинского муниципального района Новгородской области на период до 2041 года» так же должна быть так же разработана с учетом настоящих изменений в сроки, установленные положениями части 5.1 статьи 26 Градостроительного кодекса Российской Федерации.

Инвестиционная программа ООО «Тепловая компания Новгородская» подлежит разработке и приведению в соответствие с настоящими материалами генерального плана в двухмесячный срок соответственно с даты его утверждения на основании положениями части 6 статьи 26 Градостроительного кодекса Российской Федерации.

Указанная инвестиционная программа ООО «Тепловая компания Новгородская» подлежит разработке и приведению в соответствие в части отражения в ней мероприятий по реализации Поручений Президента Российской Федерации от 11.06.2016 № Пр-1138ГС, пункт 7 б) и от 17.07.2019 № Пр-1382, п. 1 в) в части касающейся:

- принятия мер совместно с ресурсоснабжающими организациями по разработке и синхронизации документов территориального планирования и градостроительного зонирования, схем тепло- и водоснабжения, водоотведения муниципальных образований, а также по разработке инвестиционных программ ресурсоснабжающих организаций;

- при участии субъектов естественных монополий в сфере электро-, газо-, теплоснабжения обеспечить синхронизацию инвестиционных программ таких ресурсоснабжающих организаций с документами территориального планирования.

Строительство объектов газоснабжения

На момент подготовки настоящих материалов в Любытинском сельском поселении частично газифицированы 2 (два) населенных пункта: р.п. Любытино и с. Зарубино.

При этом, в р.п. Любытино не газифицированы потребители, объекты которых расположены по ул. Набережная, ул. Гагарина, ул. Марии Карповой, ул. Молодежной, ул. Солнечной, ул. Новой, ул. Родниковой, ул. Ручейной, ул. Лыжичской, ул. Песочной, ул. Сельской, ул. Строителей.

Указом губернатора Новгородской области от 31 января 2017 года № 37 «Об утверждении региональной программы газификации Новгородской области на 2017 – 2021 годы» (в редакции Указа от 14 мая 2021 года № 202) предусмотрена реализация следующих мероприятий по проектированию и строительству объектов газоснабжения в границах территории Любытинского сельского поселения:

- изготовление проектно-сметной документации на строительство распределительных сетей газопровода среднего давления (участков газопровода среднего давления из трубы типа ПЭ, Дусл. = 90 мм, протяженностью 0,47 км, и Дусл. = 63 мм, протяженностью 2,67 км) в р. п. Любытино по ул. Молодежной, ул. Солнечной, ул. Новой, ул. Родниковой, ул. Ручейной, ул. Лыжичской, ул. Песочной, ул. Сельской, ул. Строителей в 2018 году (примечание: на момент разработки настоящих материалов сведения о строительстве указанных объектов, со сроком завершения данного строительства в 2021 году, содержатся в изменениях в СТП Любытинского муниципального района, утвержденных Решением Думы Любытинского муниципального района от 26.03.2021; соответственно проектно-сметная документация на указанное строительство разработана в срок);

- строительство газопровода среднего давления (участок газопровода среднего давления Дусл. = 90 мм, протяженностью 1,5 км) по ул. Набережной, ул. Гагарина, ул. Марии Карповой, р. п. Любытино, Любытинский район в период 2019 – 2021 годов (примечание: на момент разработки настоящих материалов сведения о строительстве указанного объекта, со сроком завершения данного строительства в 2020 году, содержатся в изменениях в СТП Любытинского муниципального района, утвержденных Решением Думы Любытинского муниципального района от 26.03.2021).

Газоснабжение остальных 160 (ста шестидесяти) населенных пунктов Любытинского сельского поселения, а так же потребителей, расположенных на негазифицированных улицах в р.п. Любытино и в с. Зарубино осуществляется сжиженным газом от индивидуальных баллонных установок. Доставка баллонов со сжиженным газом осуществляется автотранспортом ООО "ГНС-Новгород".

Отсутствие инвестиционной программы предприятия субъекта естественной монополии – АО «Газпром газораспределение Великий Новгород», осуществляющего свою деятельность по газоснабжению на территории поселения, соответствующих предложений в ней, при наличии действующих Поручений Президента Российской Федерации от 17.07.2019 № Пр-1382 п. 1 в) и от 31.05.2020 № Пр-907 п. 1 а), б), в), г, д), е-1), е-2), е-3), в части касающейся обеспечения газоснабжения в установленные сроки (2024 и 2030 годы), является одним из основных факторов, сдерживающих развитие Любытинского сельского поселения, рост темпов его экономики и повышение инвестиционной привлекательности. Отсутствие планирования строительства сетей газоснабжения на подавляющей части территории поселения является дестабилизирующим фактором, препятствующим строительству и последующей грамотной, и эффективной эксплуатации высокотехнологичных социальных и инфраструктурных проектов в поселении; фактором – прямо влияющим на увеличение вынужденной миграции трудоспособного населения Любытинского сельского поселения за пределы поселения, фактором, направленным на снижение рождаемости и стабильное уменьшение численности жителей в поселении на протяжении ряда лет (за последние 5 лет – почти на 10%).

В этой связи, настоящими изменениями в Генеральный план предусматривается:

1) Проектирование и строительство объектов межпоселковых газопроводов до границ 10 (десяти) населенных пунктов поселения, на территории которых проживает не менее 75 жителей: деревня Артём, деревня Большой Городок, деревня Бор, деревня Брод, деревня Вычерема, деревня Никольское, деревня Слобода, деревня Ярцево, село Комарово, село Шереховичи;

срок реализации указанных мероприятий предусматривается со сроками реализации по этапам:

проектирование – в срок до 2024 года;

строительство – в срок до 2027 года.

2) Проектирование и строительство газораспределительных сетей (газификация 100% существующих потребителей) в рабочем поселке Любытино и в деревне Зарубино (всего – 3430 жителя (65,73 % от численности всего населения поселения));

срок реализации указанных мероприятий предусматривается со сроками реализации по этапам:

проектирование – в срок до 2023 года;

строительство – в срок до 2024 года.

3) Проектирование и строительство газопроводов и объектов газораспределительных сетей (газификация 100% существующих потребителей населенных пунктов) в границах 10 (десяти) населенных пунктов поселения, на территории которых проживает не менее 75 жителей: деревня Артём, деревня Большой Городок, деревня Бор, деревня Брод, деревня Вычерема, деревня Никольское, деревня Слобода, деревня Ярцево, село Комарово, село Шереховичи (всего – 1351 житель (25,89 % от численности населения поселения)) и для перспективных потребителей в рабочем поселке Любытино и селе Зарубино;

срок реализации указанных мероприятий предусматривается со сроками реализации по этапам:

проектирование – в срок до 2025 года;

строительство – в срок до 2028 года.

4) Проектирование и строительство межпоселковых газопроводов до населенных пунктов поселения, газопроводов и объектов газораспределительных сетей (газификация 100% существующих потребителей населенных пунктов, в которых, на момент разработки настоящих материалов, фактически проживает от 11 до 43 жителей) в границах следующих 21 (двадцати одного) н.п. поселения (всего – 404 жителя (7,74 % от численности населения поселения)):

деревня Большие Светицы (20 чел.), деревня Большое Заборовье (22 чел.), деревня Борки (17 чел.), деревня Борок (21 чел.), деревня Бурилово (12 чел.), деревня Васильково (43 чел.), деревня Видомлицы (20 чел.), деревня Высочка (29 чел.), деревня Гамзино (13 чел.), деревня Гнильник (11 чел.), деревня Городно (13 чел.), деревня Николаевка (15 чел.), деревня Очеп (14 чел.), деревня Пустошки (29 чел.), деревня Равна (14 чел.), деревня Репищи (16 чел.), деревня Селище (14 чел.), деревня Соломель (24 чел.), деревня Старая Боровщина (25 чел.), деревня Степанково (16 чел.), деревня Чашково (16 чел.), срок реализации указанных мероприятий предусматривается со сроками реализации по этапам:

проектирование – в срок до 2028 года;

строительство – в срок до 2031 года.

5) газоснабжение в остальных 129 (ста двадцати девяти) н.п. Любытинского сельского поселения, в которых, на момент разработки настоящих материалов, фактически проживает от 10 жителей и менее):

деревня Бахариха (0 чел.), деревня Бережок (0 чел.), деревня Березняк-1 (9 чел.), деревня Березняк-2 (1 чел.), деревня Боровщина (5 чел.), деревня Быково (3 чел.), деревня Великуша (3 чел.), деревня Весенье (0 чел.), деревня Виленицы (1 чел.), деревня Витин Бор (1 чел.), деревня Витче-Горка (7 чел.), деревня Власки (7 чел.), деревня Воймирицы (0 чел.), деревня Высоково (0 чел.), деревня Галица (7 чел.), деревня Грязное Замостье (0 чел.), деревня Дементино (0 чел.), деревня Долбеево (0 чел.), деревня Домовичи (2 чел.), деревня Дубровка (8 чел.), деревня Дубровочка (0 чел.), деревня Дымовья-1 (0 чел.), деревня Дымовья-2 (0 чел.), деревня Ерошата (6 чел.), деревня Ёглино (0 чел.), деревня Завеченье (1 чел.), деревня Заднево (1 чел.), деревня Задорье (8 чел.), деревня Залужье (0 чел.), деревня Залюшенье (0 чел.), деревня Замостье (9 чел.), деревня Замошье (0 чел.), деревня Заозерье (0 чел.), деревня Зачеренье (0 чел.), деревня Зачеренье 1-е (0 чел.), деревня Зеглино (0 чел.), деревня Зубово (6 чел.), деревня Иваново (3 чел.), деревня Калитино (2 чел.), деревня Каменка (9 чел.), деревня Квасильниково (5 чел.), деревня Кириллово (0 чел.), деревня Клецино (0 чел.), деревня Ключёнка (0 чел.), деревня Княжье Село-1 (9 чел.), деревня Княжье Село-2 (0 чел.), деревня Ковриг (0 чел.), деревня Козляева Горка (7 чел.), деревня Колоколуша (3 чел.), деревня Коромыслово (0 чел.), деревня Корпово (0 чел.), деревня Коршуново (2 чел.), деревня Костино (2 чел.), деревня Красная Гора (0 чел.), деревня Кремница (9 чел.), деревня Кстищи (0 чел.), деревня Курино (2 чел.), деревня Ласточкино (0 чел.), деревня Лезно (0 чел.), деревня Логиново (0 чел.), деревня Луково (6 чел.), деревня Маклочиха (1 чел.), деревня Малое Заборовье (5 чел.), деревня Малое Усадье (0 чел.), деревня Мальшево (7 чел.), деревня Михалево (0 чел.), деревня Моровское (0 чел.), деревня Мстинская Новинка (2 чел.), деревня Нарезка (8 чел.), деревня Нижнее Селище (2 чел.), деревня Нижняя Боровщина (0 чел.), деревня Никандрово (1 чел.), деревня Новая Боровщина (5 чел.), деревня Новинка (5 чел.), деревня Новоселицы (3 чел.), деревня Новый Бор (0 чел.), деревня Новый Бор 1-й (0 чел.), деревня Овинец (0 чел.), деревня Овсянка (0 чел.), деревня Ослякино (0 чел.), деревня Остров (0 чел.), деревня Павлово (0 чел.), деревня Падчик (1 чел.), деревня Пашково (0 чел.), деревня Перелог (0 чел.), деревня Печино (0 чел.), деревня Плоска (0 чел.), деревня Побежалово (0 чел.), деревня Погорелка (6 чел.), деревня Подборье (0 чел.), деревня Поддубье (0 чел.), деревня Подлужье (2 чел.), деревня Покровское (0 чел.), деревня Помозово (0 чел.), деревня Придорожная (1 чел.), деревня Разгон (6 чел.), деревня Рогозово (2 чел.), деревня Родники (1 чел.), деревня Ручьи (0 чел.), деревня Сболога (0 чел.), деревня Сболога-Никольская (3 чел.), деревня Своятино (3 чел.), деревня Симаниха (0 чел.), деревня Скорово (0 чел.), деревня Смольево (7 чел.), деревня Солodka (0 чел.), деревня Средние Светицы (8 чел.), деревня Столобна (0 чел.), деревня Сухарёво Селище (5 чел.), деревня Токарево (0 чел.), деревня Тополевка (0 чел.), деревня Торбино (0 чел.), деревня Трубец (0 чел.), деревня Углы (2 чел.), деревня Улемье (2 чел.), деревня Усадье (0 чел.), деревня Ушково (0 чел.), деревня Ущим (0 чел.), деревня Фальково (0 чел.), деревня Филово (0 чел.), деревня Хвощёвик (2 чел.), деревня Хвошник (0 чел.), деревня Хирово (8 чел.), деревня Холм (0 чел.), деревня Чадково (0 чел.), деревня Черезборицы (0 чел.), деревня Чисть (0 чел.), деревня Шубино (10 чел.), деревня Якишево (0 чел.),

в которых, на момент разработки настоящих материалов, постоянно проживает 10 и менее жителей, либо нет фактически постоянно проживающих жителей, осуществлять путем обеспечения поставки сжиженного газа. Доставка баллонов со сжиженным газом осуществляется автотранспортом ООО «ГНС-Новгород».

Срок реализации – на весь период действия генерального плана – по 2042 год включительно.

При реализации данных положений следует руководствоваться ниже приведенными обоснованиями размещения таких объектов.

Обоснование предложенного варианта размещения объектов газоснабжения по результатам комплексных обоснований, необходимых для устойчивого развития территории поселения представлено в таблице:

Наименование объекта или группы объектов	межпоселковые газопроводы до населенных пунктов поселения (Рраб ≤ 12 атм.); газораспределительные пункты (газорегуляторные пункты) и газораспределительные сети, иные сооружения в границах населенных пунктов поселения
--	--

Планируемые места размещения (по предложениям):

Со сроком реализации (проектирование и строительство в границах н.п. ГРП, ГРШ и газораспределительных сетей): проектирование – в срок до 2023 года; строительство – в срок до 2024 года.

Со сроком реализации (проектирование и строительство межпоселковых газопроводов; в границах н.п. проектирование и строительство ГРП, ГРШ и газораспределительных сетей) в н.п. с численностью населения свыше 75 чел.: проектирование – в срок до 2024 года; строительство – в срок до 2027 года.

Со сроком реализации (проектирование и строительство межпоселковых газопроводов; в границах н.п. проектирование и строительство ГРП, ГРШ и газораспределительных сетей) в н.п. с численностью населения от 11 до 50 чел.: проектирование – в срок до 2028 года; строительство – в срок до 2031 года.

Обеспечение газоснабжения 100% потребителей в 129 н.п. Любытинского сельского поселения осуществляется путем предоставления потребителям услуг – поставка потребителям сжиженного газа (СУГ). Срок реализации – на весь период действия генерального плана – по 2041 год включительно.

газификация 100% существующих потребителей в границах 2 н.п.: рабочий поселок Любытино и село Зарубино; места размещения объектов уточняются при подготовке документации по планировке территории, разработке ПСД; вариантность не требуется.

газификация 100% существующих потребителей в 10 н.п.: деревня Артём (98 чел.), деревня Большой Городок (231 чел.), деревня Бор (196 чел.), деревня Брод (80 чел.), деревня Вычерема (83 чел.), деревня Никольское (185 чел.), деревня Слобода (76 чел.), деревня Ярцево (77 чел.), село Комарово (136 чел.), село Шереховичи (189 чел.); места размещения объектов уточняются при подготовке документации по планировке территории, разработке ПСД; вариантность не требуется.

газификация 100% существующих потребителей в 21 н.п.: деревня Большие Светицы (20 чел.), деревня Большое Заборовье (22 чел.), деревня Борки (17 чел.), деревня Борок (21 чел.), деревня Бурилово (12 чел.), деревня Васильково (43 чел.), деревня Видомлицы (20 чел.), деревня Высочка (29 чел.), деревня Гамзино (13 чел.), деревня Гнильник (11 чел.), деревня Городно (13 чел.), деревня Николаевка (15 чел.), деревня Очеп (14 чел.), деревня Пустошки (29 чел.), деревня Равна (14 чел.), деревня Репищи (16 чел.), деревня Селище (14 чел.), деревня Соломель (24 чел.), деревня Старая Боровщина (25 чел.), деревня Степанково (16 чел.), деревня Чашково (16 чел.); места размещения объектов уточняются при подготовке документации по планировке территории, разработке ПСД; вариантность не требуется.

д. Бахариха (0 чел.), д. Бережок (0 чел.), д. Березняк-1 (9 чел.), д. Березняк-2 (1 чел.), д. Боровщина (5 чел.), д. Быково (3 чел.), д. Великуша (3 чел.), д. Весенье (0 чел.), д. Виленицы (1 чел.), д. Витин Бор (1 чел.), д. Витче-Горка (7 чел.), деревня Власки (7 чел.), д. Воймирицы (0 чел.), д. Высоково (0 чел.), д. Галица (7 чел.), д. Грязное Замостье (0 чел.), д. Дементино (0 чел.), д. Долбеево (0 чел.), д. Домовичи (2 чел.), д. Дубровка (8 чел.), д. Дубровочка (0 чел.), д. Дымовья-1 (0 чел.), д. Дымовья-2 (0 чел.), д. Ерошата (6 чел.), д. Ёглино (0 чел.), д. Завеченье (1 чел.), д. Заднево (1 чел.), д. Задорье (8 чел.), д. Залужье (0 чел.), д. Залюшенье (0 чел.), д. Замостье (9 чел.), д. Замошье (0 чел.), д. Заозерье (0 чел.), д. Зачеренье (0 чел.), д. Зачеренье 1-е (0 чел.), д. Зеглино (0 чел.), д. Зубово (6 чел.), д. Иваново (3 чел.), д. Калитино (2 чел.), д.

I. Несоответствие положений указанной комплексной Программы и сведений, представленных ООО «Любытинское ВКХ» исх. от 10.06.2021 № 543, по запросу Администрации муниципального района, о фактической протяженности находящихся в эксплуатации водопроводных сетей, фактическом состоянии и количестве объектов водоснабжения, расположенных на территории поселения:

Тип объекта водоснабжения	Количество объектов (сооружений), протяженность сетей, иные показатели		
	по данным Программы КРСКИ	по данным ООО «Любытинское ВКХ»	Разница
I. Сведения об исходных объемах объектов водоснабжения:			
Артезианские скважины с фильтрами	12 шт.	13 шт.	1 шт.
Водонасосная станция (р.п. Любытино)	-	2 шт.	2 шт.
Насосная над скважиной	-	2 шт.	2 шт.
Насосная станция (д. Красная Горка)	-	1 шт.	1 шт.
Насосная (д. Красная Горка, д. Ярцево)	-	2 шт.	2 шт.
Сети водопроводные	40,1 км	55,095 км	15 км (>37%)
Водонапорные башни	8 ед.	-	-
Водопроводная башня	-	3 шт.	3 шт.
Здание распределительного устройства	-	1 ед.	1 ед.
Водоразборные колонки	39 ед.	-	39 ед.
Водоочистные сооружения «Струя» (год строительства 1970), полной мощностью 300м³/сут. (с 01.01.2009 выведена из эксплуатации)	1 соор.	1 соор. (год постройки 1981, сост. удовл.)	Выведенная из эксплуатации 12,5 лет назад сооруж. не может быть в удовл. состоянии
Состояние сетей водоснабжения	Заявлено неудовл. состояние сетей, со снижением их количества по срокам реализации Программы КРСКИ: 96,5% – 2015 г.; < 40% – 2020 г.; < 20% – 2030 г.; Заявлен износ 95 % сетей, При этом заявлены к замене по периодам реализации Программы: 6 км – 2015 г.; 0 км – 2020 г.; 0 км – 2030 г.	Заявлено 100% удовлетворительное состояние сетей; Проектирование, реконструкция, капитальный ремонт сетей водоснабжения Производственной программой ООО «Любытинское ВКХ», утвержденной Постановлением Комитета по тарифной политике Новгородской области от 13.12.2019 № 79/1 (ред. от 16.12.2020), не предусмотрены	100%
II. Для обеспечения бесперебойной работы системы хозяйственно-питьевого водоснабжения существующей и проектируемой застройки предусматривается: Строительство водовода от артезианской скважины Козляева Горка до р.п. Любытино до 2030 г.	16 км		16 км
Подключение действующих сетей водоснабжения к планируемым с поэтапной заменой изношенных участков	протяженность и срок реализации не установлены		н.д.
Осуществлять поэтапную реконструкцию существующих сетей и заменять изношенные участки сети до 2030 г.	6 км	Проектирование и строительство, реконструкция, капитальный ремонт указанных объектов и сетей водоснабжения Производственной программой ООО «Любытинское ВКХ», утвержденной Постановлением Комитета по тарифной политике Новгородской области от 13.12.2019 № 79/1 (ред. от 16.12.2020), не предусмотрены.	н.д.
Установить станции водоподготовки в трех населенных пунктах до 2030 г.	Наименования н.п. не указаны (не определены)	указанных объектов и сетей водоснабжения	Наименования н.п. не указаны (не определены)
По остальным населенным пунктам обеспечивать водоснабжение населения от индивидуальных приусадебных шахтных колодцев с обеспечением контроля за качеством питьевой воды	Наименования н.п. не указаны (не определены), порядок организации контроля не разработан	Производственной программой ООО «Любытинское ВКХ», утвержденной Постановлением Комитета по тарифной политике Новгородской области от 13.12.2019 № 79/1 (ред. от 16.12.2020), не предусмотрены.	Наименования н.п. не указаны (не определены), порядок организации контроля не разработан
Устройство двух новых водонапорных башен (V = 50 м³; H = 12 м) до 2030 г.	Наименования н.п. не указаны (не определены)	указаны (не определены)	Наименования н.п. не указаны (не определены)
Показатели увеличения объемов подаваемой питьевой воды, качество которой соответствует требованиям СанПиН	н.д.		н.д.
Обеспеченность населения централизованным водоснабжением (от численности населения) (примечание: по состоянию на 01.01.2020 численность населения Любытинского сельского поселения составляла 5218 жителей (ссылка об адресе источника информации: https://rosstat.gov.ru/compendium/document/13282 ; в т.ч. 2376 жителя – в рабочем поселке Любытино р.п.).	40 % – 2015 г.; 45 % – 2020 г.; 60 % – 2030 г.		40 % – 2015 г.; 45 % – 2020 г.; 60 % – 2030 г.
Пожарные гидранты, в т.ч. в колодцах	н.д.		н.д.
III. На запрос Администрации Любытинского муниципального района в адрес общества с ограниченной ответственностью «Любытинское водопроводно-канализационное хозяйство» о наличии действующей (или разработанного проекта) инвестиционной программы Общества на период с 2021 и последующие годы, информация Обществом (в нарушение п. 4 ст. 6 Федерального закона Российской Федерации «О водоснабжении и водоотведении» от 07.12.2011 № 416-ФЗ (в действующей редакции)) не представлена.			
III. Утвержденное органом исполнительной власти Новгородской области – Комитетом по тарифной политике Новгородской области – Постановление от 13.12.2019 № 79/1 (ред. от 16.12.2020) «О производственной программе, долгосрочных параметрах регулирования и тарифах в сфере холодного водоснабжения и водоотведения общества с ограниченной ответственностью «Любытинское водопроводно-канализационное хозяйство» на 2020 – 2022 годы» (далее – Производственная программа, в приложении № 1 «Производственная программа в сфере холодного водоснабжения и водоотведения общества с ограниченной ответственностью «Любытинское водопроводно-канализационное хозяйство» на 2020 – 2022 годы» не содержит в своем составе перечня тех мероприятий производственной деятельности в сфере проектирования, строительства, реконструкции (модернизации или технического перевооружения), необходимых для достижения заявленных показателей увеличения объемов и функционального соответствия объектов и сетей холодного водоснабжения общества на территории Любытинского сельского поселения, которые указаны в утвержденной и действующей с 2016 года комплексной Программе инженерной инфраструктуры. В производственной Программе ООО «Любытинское ВКХ» указан лишь обезличенный текущий ремонт водоснабжения (без объемов, сроков, средств). Указанный объем мероприятий производственной Программы, установленных для общества с ограниченной ответственностью «Любытинское водопроводно-канализационное хозяйство» представляется явно недостаточным.			

IV. Материалы Заключения Счетной палаты Российской Федерации от 08.02.2021 с указанием субъектов Российской Федерации, в которых определена наибольшая доля плохих проб воды для поверхностных водоемов I категории, используемой для питья, т.е. где питьевая вода наиболее загрязнена (Новгородская область с 2012 года постоянно входит в десятку регионов с наибольшей долей плохих проб воды для поверхностных водоемов I категории).

V. В сельском поселении в нарушение положений и требований Федерального закона Российской Федерации «О водоснабжении и водоотведении» от 07.12.2011 № 416-ФЗ (в действующей редакции) на момент разработки настоящих материалов:

- не утверждена (не разработана и отсутствует) схема водоснабжения поселения, в т.ч. в указанной схеме для ООО «Любытинское ВКХ» не определен статус гарантирующей организации для централизованной эксплуатации системы холодного водоснабжения;

- не разработано и не утверждено техническое задание на разработку инвестиционной программы в сфере водоснабжения поселения.

В соответствии с указанными комплексными и противоречивыми исходными данными, настоящими изменениями в генеральный план предусматривается:

1) Разработка и утверждение схемы водоснабжения Любытинского сельского поселения; срок реализации – 01.04.2022;

2) Принятие решения о наделении статусом гарантирующей организации для централизованной эксплуатации системы холодного водоснабжения Любытинского сельского поселения ООО «Любытинское ВКХ»; срок реализации – 01.04.2022;

3) Разработка для всех водозаборов и водозаборных узлов, артезианских скважин (в т.ч. с сооружениями насосных станций) в населенных пунктах Любытинского сельского поселения проектов зон охраны и выполнение обустройства новых и существующих зон санитарной охраны источников питьевого водоснабжения.

Сроки реализации (до окончания 1-ой очереди генерального плана):

проектирование – 2023 год;

обустройство (строительство и реконструкция) – 2030 год.

4) Проектирование реконструкции и выполнение реконструкции 95% от общей протяженности существующих участков сетей водоснабжения сельского поселения (55,095 км), указанных ветхими и аварийными в «Программе комплексного развития систем коммунальной инфраструктуры Любытинского сельского поселения Любытинского муниципального района Новгородской области на 2016 – 2020 годы и на период до 2030 года», утвержденной Постановлением Администрации Любытинского муниципального района от 28.12.2016 № 1228 (Программа КРСКИ), в перечисленных ниже населенных пунктах поселения (с общим количеством жителей 4308 чел.) в объемах:

р. п. Любытинское (от заявленной существующей протяженности участков сетей – 1847, 550, 3051, 6310, 11066, 4690 м – при общей протяженности 27514 м) – 26138 м;

д. Никольское (заявленная существующая протяженность сетей – 3981 м) – 3782 м;

д. Большой Городок (заявленная существующая протяженность участков сетей – 1331, 2038 м – общая протяженность 3369 м) – 3201 м;

с. Зарубино (заявленная существующая протяженность сетей – 12261 м) – 11648 м;

д. Ярцево (заявленная существующая протяженность сетей – 1433 м) – 1362 м;

д. Бор (заявленная существующая протяженность участков сетей – 5208, 818 м – общая протяженность 6026 м) – 5725 м;

с. Шереховичи (заявленная существующая протяженность сетей – 511 м) – 485 м.

Всего реконструкции подлежат 52,34 км ветхих и аварийных участков сетей водоснабжения сельского поселения с заменой на напорные водопроводные трубы из полиэтилена марки ПЭ (трубы ПНД). Диаметр труб, количество колодцев, камер ВК, водоразборных колонок, пожарных гидрантов (типа Н-1,75 чугун П35, с учетом обустройства пожарных колодцев для установки гидрантов) определить в проектах.

Сроки реализации (1-ая очередь генерального плана):

проектирование – 2022 год;

реконструкция – с 2023 по 2032 год.

Примечание: при реализации указанного, более чем на 22,5% будет перевыполнен один из ключевых целевых показателей Программы КРСКИ по обеспечению 60% от численности населения поселения централизованным и качественным водоснабжением.

5) Проектирование и строительство межпоселкового водовода от артезианской скважины в д. Козляева Горка до р.п. Любытино протяженностью 16 км из напорных водопроводных труб из полиэтилена марки ПЭ (трубы ПНД).

Сроки реализации (до окончания 1-ой очереди генерального плана):

проектирование – не позже 2027 года;

строительство – 2030 год.

6) Проектирование и строительство станций водоподготовки в 3 (трех) населенных пунктах Любытинского сельского поселения: д. Бор, д. Большой Городок, р. п. Любытино.

Сроки реализации (до окончания 1-ой очереди генерального плана):

проектирование – не позже 2027 года;

строительство – 2030 год.

7) Проектирование и строительство водонапорных башен (с характеристиками: V = 50 м³; H = 12 м) в 2 (двух) населенных пунктах Любытинского сельского поселения: д. Бор, с. Шереховичи.

Сроки реализации (до окончания 1-ой очереди генерального плана):

проектирование – не позже 2027 года;

строительство – 2030 год.

В обеспечение достижения заявленного показателя (раздел 1.4 Программы КРСКИ) «прогнозное потребление воды» с 2015 года – 94,03 тыс. м³ к 2030 году – 761,025 тыс. м³ (более чем в 8 раз) сведений о проектировании, последующем строительстве (реконструкции, модернизации, техническом перевооружении) объектов и сетей водоснабжения в этой части, указанная Программа не содержит.

При реализации данных положений следует руководствоваться ниже приведенными обоснованиями размещения данной категории объектов.

Обоснование предложенного варианта размещения объектов водоснабжения по результатам комплексных обоснований, необходимых для устойчивого развития территории поселения, представлено в таблице:

Наименование объекта или группы объектов	проектирование и строительство (реконструкция, капитальный ремонт) сетей водоснабжения в населенных пунктах поселения; проектирование и строительство объектов водоснабжения (станции водоподготовки, водонапорные башни) в населенных пунктах поселения; проектирование и строительство межпоселкового водовода между населенными пунктами поселения; разработка для всех водозаборов населенных пунктов поселения проектов зон охраны и выполнение обустройства новых и существующих зон санитарной охраны источников питьевого водоснабжения
Планируемые места размещения (по предложениям)	В населенных пунктах поселения: р. п. Любытинское; д. Никольское; д. Большой Городок; с. Зарубино; д. Ярцево; д. Бор; с. Шереховичи; Между населенными пунктами поселения: от артезианской скважины д. Козляева Горка до р.п. Любытино места размещения уточняются при подготовке документации по планировке территории; вариантность не требуется
Анализ состояния и использования территории, рекомендованной для размещения планируемого объекта	

<p>Наименование параметров и критериев</p> <p>Категория земель, в пределах которой предполагается размещение соответствующего объекта(земли населённых пунктов, земли иных категорий)</p>	<p>Результаты анализа состояния и использования территории</p> <p>земли населённых пунктов;</p> <p>земли водного фонда;</p> <p>земли сельскохозяйственного назначения;</p> <p>земли лесов</p> <p>в границах территории, подлежащей комплексному развитию;</p> <p>определяется в проекте планировки территории</p>	<p>местного значения</p>	<p>граница первого пояса зоны санитарной охраны устанавливается на расстоянии не менее 30 м от водозабора – при использовании защищенных подземных вод и на расстоянии не менее 50 м – при использовании недостаточно защищенных подземных вод;</p> <p>граница первого пояса зоны санитарной охраны группы подземных водозаборов должна находиться на расстоянии не менее 30 и 50 м от крайних скважин;</p> <p>санитарно-защитные полосы водоводов:</p> <p>ширину санитарно-защитной полосы следует принимать по обе стороны от крайних линий водопровода:</p> <p>а) при отсутствии грунтовых вод – не менее 10 м при диаметре водоводов до 1000 мм и не менее 20 м при диаметре водоводов более 1000 мм;</p> <p>б) при наличии грунтовых вод – не менее 50 м вне зависимости от диаметра водоводов;</p> <p>зона санитарной охраны водопроводных сооружений:</p> <p>зона санитарной охраны водопроводных сооружений, расположенных вне территории водозабора, представлена первым поясом (строгого режима):</p> <p>граница первого пояса зоны санитарной охраны водопроводных сооружений принимается на расстоянии:</p> <p>от стен запасных и регулирующих емкостей, фильтров и контактных осветлителей – не менее 30 м;</p> <p>от водонапорных башен – не менее 10 м;</p> <p>от остальных помещений (отстойники, реакгентное хозяйство, склад хлора, насосные станции и др.) – не менее 15 м</p>	
<p>Состояние использования территории (земельного участка): наличие свободных (незанятых) территорий и земельных участков нецелевого использования.</p> <p>Наличие особо ценных земель, имеющих ограничения по переводу из одной в другую категорию</p> <p>Возможность осуществления реконструкции занятых территорий.</p> <p>Необходимые мероприятия по инженерной подготовке территории в случае размещения конкретного вида объекта местного значения.</p> <p>Оценка соответствия вида размещаемого объекта требованиям и ограничениям по видам использования земель данной категории.</p> <p>Функциональная зона (из Генерального плана поселения)</p>	<p>отсутствуют</p> <p>не требуется</p> <p>не требуется</p> <p>соответствует</p> <p>Зона застройки малоэтажными жилыми домами (до 4-х этажей, включая мансардный) (буквенное обозначение – Ж.1);</p> <p>Общественно-деловые зоны (буквенное обозначение – ОД);</p> <p>Производственная зона (буквенное обозначение – П);</p> <p>Зона транспортной инфраструктуры (буквенное обозначение – ИТ);</p> <p>зона инженерной инфраструктуры (буквенное обозначение – ИИ).</p> <p>Зона сельскохозяйственных угодий (буквенное обозначение – СХ.1);</p> <p>Зона лесов (буквенное обозначение – ЛФ);</p> <p>Зона акваторий (буквенное обозначение – ВФ).</p>			
<p>Определение возможных направлений развития территории</p> <p>Наименование параметров и критериев</p> <p>Цели и задачи социально-экономического развития поселения, в том числе связанные с конкретным видом объекта</p>	<p>Результаты оценки и анализа</p> <p>для гарантированного обеспечения централизованным водоснабжением потребителей существующей и планируемой жилых застроек, с параметрами, соответствующими требованиям санитарных норм;</p> <p>для обеспечения деятельности муниципальных предприятий;</p> <p>в целях увеличения инвестиционной привлекательности территории поселения и комфортного уровня проживания населения</p> <p>рассматриваемая территория относится к точкам роста</p>			
<p>Предлагаемые в документах стратегического социально-экономического планирования «точки роста» и «зоны опережающего развития» на территории поселения</p> <p>Оценка соответствия предполагаемого месторасположения объекта требованиям и принципам градостроительной деятельности, в том числе:</p> <p>- требованиям обеспечения безопасных условий жизнедеятельности населения, в том числе предотвращения возникновения чрезвычайных ситуаций при наличии территорий потенциального возникновения чрезвычайных ситуаций природного и техногенного характера;</p> <p>- требованиям обеспечения благоприятных условий жизнедеятельности населения, в том числе удобства организации трудовых поездок, поездок социально-бытового характера;</p> <p>- ограничениям негативного воздействия на окружающую среду (при создании объектов определенных видов, которые могут оказать такое воздействие), в том числе установления санитарно-защитных зон;</p> <p>- учет требований охраны и рационального использования природных ресурсов.</p> <p>Оценка местоположения объекта в планировочной структуре и функциональном зонировании соответствующего поселения (по материалам Генерального плана)</p> <p>Оценка предполагаемого места размещения объекта нелинейного типа в определённой функциональной зоне, а также соответствующей территориальной зоне (из правил землепользования и застройки)</p> <p>Прогнозируемые ограничения использования соответствующей территории</p> <p>Наименование параметров и критериев</p> <p>Анализ имеющихся ограничений (в пределах соответствующей функциональной или территориальной зоны), в том числе зон с особыми условиями использования территории (из правил землепользования и застройки):</p> <p>Прогнозируемые ограничения на данной территории, в том числе необходимость создания зон с особыми условиями использования территории, связанных с созданием планируемых объектов местного значения</p> <p>Прогнозируемые ограничения, связанные с планируемым размещением на данной территории объектов федерального и регионального значения, в том числе создание зон с особыми условиями использования территории</p> <p>Оценка возможного влияния планируемых для размещения объектов местного значения на комплексное развитие соответствующей территории, установленных в планах и программах комплексного социально-экономического развития муниципального образования</p> <p>Наименование параметров и критериев</p> <p>Оценка влияния на комплексное развитие включает оценку соответствия планируемых объектов параметрам функциональной зоны по генеральному плану и регламентам территориальной зоны правил землепользования и застройки муниципального образования</p> <p>Оценка влияния планируемого местоположения объекта с точки зрения соответствия задачам формирования «точек роста» и «зон опережающего развития» на территории поселения, определённых в стратегических документах социально-экономического развития</p> <p>Возможные или негативные последствия размещения объектов местного значения для устойчивого развития территории</p> <p>Характеристика зон с особыми условиями использования территории, требующихся в связи с размещением соответствующего объекта</p>	<p>размещение данных объектов соответствует требованиям обеспечения безопасных условий жизнедеятельности населения</p> <p>оценка не требуется</p> <p>создаваемые объекты не оказывают негативного воздействия на окружающую среду</p> <p>учет проводить не требуется</p> <p>объекты планируется разместить согласно планировочной структуре и функциональному зонированию</p> <p>предполагаемое место размещения объектов соответствует функциональным зонам</p> <p>Результаты анализа</p> <p>правовые основы установления охранных зон: СанПиН 2.1.4.1110-02 «Зоны санитарной охраны источников водоснабжения и водопроводов питьевого назначения»</p> <p>на данной территории не планируется размещение объектов федерального и регионального значения, создания зон с особыми условиями использования территории – не потребуются</p> <p>размещение объекта окажет положительные влияние на устойчивое развитие территории</p> <p>при размещении объектов потребуется установление охранных зон объектов:</p>			
		<p>Тип объекта водоснабжения</p> <p>Количество объектов (сооружений), протяженность сетей, иные показатели по данным Программы КРСКИ</p> <p>по данным ООО «Любытинское ВКХ»</p> <p>Разница</p>		
	<p>І. Сведения об исходных объектах водоотведения:</p> <p>Общая протяженность сетей водоотведения:</p> <p>Перечень н.п., в которых имеются сети водоотведения, из них:</p> <p>Протяженность сетей хозяйственно-бытовой канализации в указанных н.п.</p> <p>р.п. Любытино (в т.ч. состояние)</p> <p>с. Зарубино (в т.ч. состояние)</p> <p>Протяженность сетей ливневой канализации в указанных н.п.</p> <p>Автономная система водоотведения сточных вод «1 выпуск» с очистными сооружениями (р.п. Любытино, ул. Советов) производительностью 100 м3/сут.</p> <p>Автономная система водоотведения сточных вод «3 выпуск» самотёк на БОС Биокомпакт» (р.п. Любытино, ул. Советов, «Мелиорация») производительностью 100 м3/сут.</p> <p>Автономная система водоотведения сточных вод «4 выпуск» (р.п. Любытино, ул. Иванова) неустановленной производительностью; очистное сооружение состоит из отстойника, обеззараживания стоков не предусмотрено</p>	<p>н.д.</p> <p>р.п. Любытино и с. Зарубино</p> <p>н.д.</p> <p>н.д.</p> <p>н.д. (высокий износ)</p> <p>14 км (высокий износ)</p> <p>н.д.</p> <p>1 сист.</p> <p>1 сист.</p> <p>1 сист.</p> <p>1 сист.</p>	<p>н.д.</p> <p>р.п. Любытино и с. Зарубино</p> <p>н.д.</p> <p>н.д.</p> <p>БОС – 1 комплекс (удовл.)</p> <p>-</p> <p>-</p> <p>-</p>	<p>-</p> <p>-</p> <p>100%</p> <p>> в 4,35 раза</p> <p>-</p> <p>1 сист.</p> <p>1 сист.</p>

БОО с. Зарубино производительностью 700 м3/сут. (фактический сброс – 88,80 м3/сут.)	БОО – 1 комплекс (требует реконструкции)	БОО – 1 комплекс (удовл.) Заявлено 100% удовлетворительное состояние сетей; Проектирование, реконструкция, капитальный ремонт сетей и объектов водоотведения Производственной программой ООО «Любытинское ВКХ», утвержденной Постановлением Комитета по тарифной политике Новгородской области от 13.12.2019 № 79/1 (ред. от 16.12.2020), не предусмотрено	Разница в оценке технического состояния	1) Разработка и утверждение схемы водоотведения Любытинского сельского поселения (в т.ч. с учетом необходимости выполнения проектирования и строительства сетей ливневой канализации и локальных очистных сооружений ливневой канализации в р.п. Любытино и с. Зарубино); срок реализации – 01.04.2022; 2) Принятие решения о наделении статусом гарантирующей организации для централизованной эксплуатации сетей и объектов водоотведения Любытинского сельского поселения ООО «Любытинское ВКХ»; срок реализации – 01.04.2022; 3) Разработка и установление охранных зон канализационных систем и сооружений Любытинского сельского поселения в соответствии с требованиями МДК 3-02.2001. «Правила технической эксплуатации систем и сооружений коммунального водоснабжения и канализации». Сроки реализации (до окончания 1-ой очереди генерального плана): проектирование – с 2023 по 2030 годы; обустройство (строительство и реконструкция) – 2030 год. 4) Проектирование и реконструкция существующих самотечных канализационных коллекторов, сетей хозяйственно-бытовых стоков (канализации), автономной системы водоотведения сточных вод в н.п. поселения: р.п. Любытино (до очистных сооружений «1-го выпуска» – 1417 м, до БОО «Биокомпакт» «3-го выпуска» – 940 м, до нерабочего отстойника «4-го выпуска» – 192 м) – 100% участков указанных сетей (итоговые протяженность, диаметры, уклоны участков сетей, необходимость установки промежуточных КНС устанавливаются по результатам проектирования); с. Зарубино (до комплекса БОО) – 100% участков сборного коллектора Дусл. = 200 мм (итоговые протяженность, диаметры, уклоны участков коллектора, необходимость установки промежуточных КНС устанавливаются по результатам проектирования). Сроки реализации (до окончания 1-ой очереди генерального плана): проектирование – 2023 год; обустройство (строительство и реконструкция) – 2026 год. 5) Проектирование и реконструкция (модернизация, техническое переоснащение) существующих очистных сооружений в н.п. поселения: - р.п. Любытино (очистные сооружения «1-го выпуска», БОО «Биокомпакт» «3-го выпуска», нерабочие отстойники «4-го выпуска»); - с. Зарубино (комплекс БОО). Итоговые объемы работ по реконструкции (модернизация, техническое переоснащение) указанных существующих очистных сооружений устанавливаются по результатам проектирования. Сроки реализации (до окончания 1-ой очереди генерального плана): проектирование – 2023 год; обустройство (строительство и реконструкция) – 2026 год. 6) Проектирование и реконструкция до 65% существующих сетей хозяйственно-бытовой канализации от общего их количества в н.п. р.п. Любытино (общая протяженность указанных сетей определяется по результату разработки схемы водоотведения Любытинского сельского поселения и удостоверения Администрацией фактического технического состояния, подтверждаемых актами технического состояния, указанных участков сетей в данном н.п.). Сроки реализации (1-ая очередь генерального плана): проектирование – 2027 год; обустройство (строительство и реконструкция) – 2032 год. 7) Проектирование и реконструкция до 30% существующих сетей хозяйственно-бытовой канализации от общего их количества в н.п. р.п. Любытино (общая протяженность указанных сетей определяется по результату разработки схемы водоотведения Любытинского сельского поселения и удостоверения Администрацией фактического технического состояния, подтверждаемых актами технического состояния, указанных участков сетей в данном н.п.). Сроки реализации (2-ая очередь генерального плана): проектирование – 2035 год; обустройство (строительство и реконструкция) – 2042 год. 8) Проектирование и реконструкция 10,780 км существующих сетей хозяйственно-бытовой канализации от общего их количества в н.п. с. Зарубино (уточнение указанного объема определяется по результату разработки схемы водоотведения Любытинского сельского поселения и удостоверения Администрацией фактического технического состояния, подтверждаемых актами технического состояния, указанных участков сетей в данном н.п.). Сроки реализации (1-ая очередь генерального плана) – 5 км: проектирование – 2025 год; обустройство (строительство и реконструкция) – 2032 год. Сроки реализации (2-ая очередь генерального плана) – 5,78 км: проектирование – 2035 год; обустройство (строительство и реконструкция) – 2042 год. 9) Проектирование и строительство КОС (комплекса очистных сооружений с учетом наличия в нем системы биологической очистки стоков) в н.п. р.п. Любытино (в целях обеспечения очистки перспективного увеличения объема сточных вод, не обеспеченного производительностью существующих очистных сооружений). Сроки реализации: проектирование – 2030 год; строительство – 2033 год. 10) Проектирование и размещение (строительство, монтаж) блочных биологических локальных очистных сооружений (промышленного изготовления, например: азотенки-отстойники производительностью 12, 25, 50, 100, 200 м3/сут., иные виды и характеристики БЛОС) для сельских населенных мест в целях доведения сточных вод до полной очистки от промышленных и бытовых стоков в н.п. поселения, в которых установленная численность населения на момент разработки настоящих материалов составляет не менее 75 жителей: деревня Артём (98 чел.), деревня Большой Городок (231 чел.), деревня Бор (196 чел.), деревня Брод (80 чел.), деревня Вычерема (83 чел.), деревня Никольское (185 чел.), деревня Слобода (76 чел.), деревня Ярцево (77 чел.), село Комарово (136 чел.), село Шереховичи (189 чел.) Сроки реализации: проектирование – 2025 год; строительство – 2032 год. 11) Проектирование и строительство участков сетей хозяйственно-бытовой канализации в н.п. поселения, в которых установленная численность населения на момент разработки настоящих материалов составляет не менее 75 жителей: деревня Артём (98 чел.), деревня Большой Городок (231 чел.), деревня Бор (196 чел.), деревня Брод (80 чел.), деревня Вычерема (83 чел.), деревня Никольское (185 чел.), деревня Слобода (76 чел.), деревня Ярцево (77 чел.), село Комарово (136 чел.), село Шереховичи (189 чел.) Сроки реализации: проектирование – 2025 год; строительство – 2032 год. 12) Проектирование и строительство локальных сетей водоотведения (хозяйственно-бытовых стоков), монтаж модульных (блочных) очистных сооружений (хозяйственно-бытовых стоков) на 1, 2, 4, 8, 16 подворий (типа «Векса», «Топас», БЛОС, или аналог с производительностью от 2 до 50 м3/сут.) в границах территорий 150 н.п. поселения, в которых установленная численность населения на момент разработки настоящих материалов составляет менее 50 жителей, и в которых подключение к системе центральной канализации экономически не оправдано или технически трудно выполнимо. Сроки реализации: проектирование – 2034 год; строительство – 2042 год. 13) Проектирование и строительство сетей ливневой канализации и локальных очистных сооружений ливневой канализации в р.п. Любытино и с. Зарубино. Сроки реализации: проектирование – 2031 год; строительство – 2034 год. 14) Проектирование и строительство станции приема жидких бытовых отходов в н.п. Любытинского сельского поселения: р.п. Любытино. Сроки реализации (до окончания 1-ой очереди генерального плана): проектирование – не позже 2022 года;
Состояние сетей водоотведения	Заявлено 100% неудовл. состояние сетей, со снижением их количества по срокам реализации Программы КРСКИ: со 100% – 2015 г.; < 60% – 2020 г.; < 30% – 2030 г.; Заявлен износ 95 % сетей, При этом заявлены к замене по периодам реализации Программы: 10,3 км – 2015 г.; 5 км – 2020 г.; 0 км – 2030 г.	100%		
II. Для обеспечения бесперебойной работы системы водоотведения существующей и проектируемой застройки предусматривается: Проектирование и реконструкция (или строительство недостающих) БОО для прекращения сброса неочищенных сточных вод (в существующих объемах водоотведения) в срок до 2030 г. Проектирование и строительство КОС в целях обеспечения очистки перспективного увеличения объема сточных вод, не обеспеченного производительностью существующих очистных сооружений Проектирование и строительство централизованной системы водоотведения на территориях, где она отсутствует	р.п. Любытино	р.п. Любытино		
Строительство станции приема жидких бытовых отходов	р.п. Любытино	Проектирование, реконструкция, капитальный ремонт сетей и объектов водоотведения Производственной программой ООО «Любытинское ВКХ», утвержденной Постановлением Комитета по тарифной политике Новгородской области от 13.12.2019 № 79/1 (ред. от 16.12.2020), не предусмотрено	р.п. Любытино	
Проектирование и реконструкция (модернизация) БОО в срок до 2030 г. Доля сточных вод (хозяйственно-бытовых), очищенных до нормативных значений, в общем объеме сточных вод, пропущенных через очистные сооружения Обеспеченность населения централизованным водоотведением (от численности населения) Реконструкция существующих сетей водоотведения в срок до 2030 г.	границы территорий, этапность не определены наименование н.п., место размещения не указано с. Зарубино н.д. – 2015 г.; 100% – 2020 г.; 100% – 2030 г. 15% – 2015 г.; 15% – 2020 г.; 20% – 2030 г. 10,3 км (р.п. Любытино, с. Зарубино)	н.д. – 2015 г.; 100% – 2020 г.; 100% – 2030 г. 15% – 2015 г.; 15% – 2020 г.; 20% – 2030 г. 10,3 км (р.п. Любытино, с. Зарубино)	границы территорий, этапность не определены наименование н.п., место размещения не указано с. Зарубино н.д. – 2015 г.; 100% – 2020 г.; 100% – 2030 г. 15% – 2015 г.; 15% – 2020 г.; 20% – 2030 г. 10,3 км (р.п. Любытино, с. Зарубино)	
Строительство новых сетей водоотведения	наименование н.п., протяженность, виды сетей не указаны	наименование н.п., протяженность, виды сетей не указаны	наименование н.п., протяженность, виды сетей не указаны	
Показатель увеличения объемов сточных вод с 2015 по 2030 г. (тыс. м3/год) в р.п. Любытино, с. Зарубино	с 28,5 до 406,975	2020 г. – 24,692; 2021 г. – 24,692; 2022 г. – 24,692	Разница в увеличении объемов сточных вод в 14,3 раза	

II. На запрос Администрации Любытинского муниципального района в адрес общества с ограниченной ответственностью «Любытинское водопроводно-канализационное хозяйство» о наличии действующей (или разработанного проекта) инвестиционной программы Общества на период с 2021 и последующие годы, информация Обществом (в нарушение п. 4 ст. 6 Федерального закона Российской Федерации «О водоснабжении и водоотведении» от 07.12.2011 № 416-ФЗ (в действующей редакции)) не представлена.

III. Утвержденное органом исполнительной власти Новгородской области – Комитетом по тарифной политике Новгородской области – Постановление от 13.12.2019 № 79/1 (ред. от 16.12.2020) «О производственной программе, долгосрочных параметрах регулирования и тарифах в сфере холодного водоснабжения и водоотведения общества с ограниченной ответственностью «Любытинское водопроводно-канализационное хозяйство» на 2020 – 2022 годы» (далее – Производственная программа), в приложении № 1 «Производственная программа в сфере холодного водоснабжения и водоотведения общества с ограниченной ответственностью «Любытинское водопроводно-канализационное хозяйство» на 2020 – 2022 годы» не содержит в своем составе перечня тех мероприятий производственной деятельности в сфере проектирования, строительства, реконструкции (модернизации или технического переоснащения), необходимых для достижения заявленных показателей увеличения объемов и функционального соответствия объектов и сетей водоотведения общества на территории Любытинского сельского поселения, которые указаны в утвержденной и действующей с 2016 года Программе КРСКИ. В производственной Программе ООО «Любытинское ВКХ» указан лишь обезличенный «текущий ремонт водоотведения» (без объектов, объемов, сроков, средств).

Указанный объем мероприятий производственной Программы, установленных для общества с ограниченной ответственностью «Любытинское водопроводно-канализационное хозяйство» представляется явно недостаточным.

IV. В сельском поселении и требованиях положений и требований Федерального закона Российской Федерации «О водоснабжении и водоотведении» от 07.12.2011 № 416-ФЗ (в действующей редакции) на момент разработки настоящих материалов:

- не утверждена (не разработана и отсутствует) схема водоотведения поселения, в т.ч. в указанной схеме для ООО «Любытинское ВКХ» не определен статус гарантирующей организации для централизованной эксплуатации системы водоотведения;

- не разработано и не утверждено техническое задание на разработку инвестиционной программы в сфере водоотведения поселения.

V. Заключение Счетной палаты Российской Федерации от 08.02.2021 с указанием субъектов Российской Федерации, в которых определена наибольшая доля плохих проб воды для поверхностных водоемов I категории, используемой для питья, т.е. где питьевая вода наиболее загрязнена (Новгородская область с 2012 года постоянно входит в самую «грязную» десятку регионов РФ с наибольшей долей плохих проб воды для поверхностных водоемов I категории), содержит, в т.ч., отчет в котором указано, что «в проблемных регионах (Владимирская, Ленинградская, Архангельская, Новгородская области) не проводилась экологическая реабилитация водных объектов». Указана основная причина высокой доли плохих проб воды для поверхностных водоемов I категории – сброс загрязненных (неочищенных) стоков в границах территорий, прилегающих к водному объекту.

Примечание: выводы указанного Заключения Счетной палаты Российской Федерации от 08.02.2021 подтверждаются фактами, изложенными в подразделах I – IV настоящего раздела.

В этой связи, настоящими изменениями в генеральный план предусматривается проектирование и строительство (реконструкция) сооружений и сетей водоотведения (хозяйственно-бытовых и ливневых стоков, напорных и самотечных), очистных сооружений (хозяйственно-бытовых и ливневых стоков) в населенных пунктах поселения:

строительство – 2023 год.

При реализации данных положений следует руководствоваться ниже приведенными обоснованиями размещения таких объектов.

Обоснование предложенного варианта размещения объектов водоотведения по результатам комплексных обоснований, необходимых для устойчивого развития территории поселения представлено в таблице:

Наименование объекта или группы объектов	сети водоотведения и очистные сооружения хозяйственно-бытовых стоков; сети водоотведения и очистные сооружения ливневых стоков
Планируемые места размещения (по предложениям)	Во всех 162 (ста шестидесяти двух) населенных пунктах поселения
Анализ состояния и использования территории, рекомендованной для размещения планируемого объекта	места размещения объектов и сетей водоотведения уточняются при подготовке документации по планировке территории; вариантность не требуется
Наименование параметров и критериев	Результаты анализа состояния и использования территории
Категория земель, в пределах которой предполагается размещение соответствующего объекта(земли населённых пунктов, земли иных категорий)	земли населённых пунктов; земли водного фонда
Состояние использования территории (земельного участка): наличие свободных (незанятых) территорий и земельных участков нецелевого использования.	в границах территории, подлежащей комплексному развитию; определяется в проекте планировки территории
Наличие особо ценных земель, имеющих ограничения по переводу из одной в другую категорию	отсутствуют
Возможность осуществления реконструкции занятых территорий. Необходимые мероприятия по инженерной подготовке территории в случае размещения конкретного вида объекта местного значения.	не требуется не требуется
Оценка соответствия вида размещаемого объекта требованиям и ограничениям по видам использования земель данной категории. Функциональная зона (из Генерального плана поселения)	соответствует
Определение возможных направлений развития территории	Зона застройки малозэтажными жилыми домами (до 4-х этажей, включая мансардный) (буквенное обозначение – Ж.1); Общественно-деловые зоны (буквенное обозначение – ОД); Производственная зона (буквенное обозначение – П); Зона транспортной инфраструктуры (буквенное обозначение – ИТ); зона инженерной инфраструктуры (буквенное обозначение – ИИ). Зона сельскохозяйственных угодий (буквенное обозначение – СХ.1); Зона лесов (буквенное обозначение – ЛФ); Зона акваторий (буквенное обозначение – ВФ).
Наименование параметров и критериев	Результаты оценки и анализа
Цели и задачи социально-экономического развития поселения, в том числе связанные с конкретным видом объекта	для обеспечения централизованными сетями водоотведения и сооружениями очистки сточных вод потребителей существующей и планируемой жилых застроек, обеспечения деятельности муниципальных предприятий; увеличения инвестиционной привлекательности территории поселения, комфортного уровня проживания населения рассматриваемая территория относится к точкам роста
Предлагаемые в документах стратегического социально-экономического планирования «точки роста» и «зоны опережающего развития» на территории поселения	размещение данных объектов соответствует требованиям обеспечения безопасных условий жизнедеятельности населения
Оценка соответствия предполагаемого месторасположения объекта требованиям и принципам градостроительной деятельности, в том числе:	оценка не требуется
- требованиям обеспечения безопасных условий жизнедеятельности населения, в том числе предотвращения возникновения чрезвычайных ситуаций при наличии территорий потенциального возникновения чрезвычайных ситуаций природного и техногенного характера;	создаваемые объекты не оказывают негативного воздействия на окружающую среду
- требованиям обеспечения благоприятных условий жизнедеятельности населения, в том числе удобства организации трудовых поездок, поездок социально-бытового характера;	учет проводить не требуется
- ограничениям негативного воздействия на окружающую среду (при создании объектов определенных видов, которые могут оказать такое воздействие), в том числе установления санитарно-защитных зон;	объекты планируется разместить согласно планировочной структуре и функциональному зонированию
- учет требований охраны и рационального использования природных ресурсов.	предполагаемое место размещения объектов соответствует функциональным зонам
Оценка местоположения объекта в планировочной структуре и функциональном зонировании соответствующего поселения (по материалам генерального плана)	
Оценка предполагаемого места размещения объекта нелинейного типа в определённой функциональной зоне, а также соответствующей территориальной зоне (из правил землепользования и застройки)	
Прогнозируемые ограничения использования соответствующей территории	Результаты анализа
Наименование параметров и критериев	
Анализ имеющихся ограничений (в пределах соответствующей функциональной или территориальной зоны), в том числе зон с особыми условиями использования территории (из правил землепользования и застройки):	

Прогнозируемые ограничения на данной территории, в том числе необходимость создания зон с особыми условиями использования территории, связанных с созданием планируемых объектов местного значения

Прогнозируемые ограничения, связанные с планируемым размещением на данной территории объектов федерального и регионального значения, в том числе создание зон с особыми условиями использования территории
Оценка возможного влияния планируемых для размещения объектов местного значения на комплексное развитие соответствующей территории, установленных в планах и программах комплексного социально-экономического развития муниципального образования
Наименование параметров и критериев
Оценка влияния на комплексное развитие включает оценку соответствия планируемых объектов параметрам функциональной зоны по Генеральному плану и регламентам территориальной зоны правил землепользования и застройки муниципального образования
Оценка влияния планируемого местоположения объекта с точки зрения соответствия задачам формирования «точек роста» и «зон опережающего развития» на территории поселения, определённых в стратегических документах социально-экономического развития
Возможные или негативные последствия размещения объектов местного значения для устойчивого развития территории
Характеристика зон с особыми условиями использования территории, требующихся в связи с размещением соответствующего объекта местного значения

правовые основы установления охранных зон:
- СанПиН 2.2.1/2.1.1.1200-03 «Санитарно-защитные зоны и санитарная классификация предприятий, сооружений и иных объектов»;
- СанПиН 2.1.4.1110-02 «Зоны санитарной охраны источников водоснабжения и водопроводов питьевого назначения»;
режим использования территории – в соответствии с требованиями МДК 3-02.2001 «Правила технической эксплуатации систем и сооружений коммунального водоснабжения и канализации»
на данной территории не планируется размещение объектов федерального и регионального значения, создания зон с особыми условиями использования территории – не требуется

Результаты оценки
планируемые объекты соответствуют параметрам функциональных зон по проекту генерального плана, после утверждения не потребуются внесение изменений в границы территориальных зон правил землепользования и застройки муниципального образования
местоположение объекта относится к территориям «точек роста»

размещение объекта окажет положительные влияние на устойчивое развитие территории
при размещении объектов потребуются установление охранных зон объектов:
охранные зоны канализационных систем и сооружений – от 3 до 500 м в зависимости от вида (типа) объекта;
санитарно-защитная зона для ЛОС –20 м;
(i) первый пояс является поясом строго режима и обеспечивает защиту места водозабора и водозаборных сооружений от случайного или умышленного загрязнения и повреждения. Он организуется непосредственно на территории водозаборов, площадок всех водопроводных сооружений и водопроводного канала;
(ii) второй пояс предназначен для предотвращения микробного загрязнения воды. Территория второго пояса определяется гидродинамическим расчетным путем и включает в себя территорию, предназначенную для предупреждения продвижения микробного загрязнения до водозабора;
(iii) третий пояс является зоной, предназначенной для предотвращения химических загрязнений источника водоснабжения. Территория третьего пояса определяется посредством гидродинамических расчетов; Для подземных источников границы первого пояса ЗСО устанавливаются на расстоянии не менее 30 метров (для незащищенных источников – не менее 50 метров) от точки водозабора. Границы второго и третьего поясов зависят от типа водозабора (отдельные скважины, группы скважин, линейный ряд скважин, горизонтальные дрены и др.), величины водозабора и гидрологических особенностей объекта. Для поверхностных источников границы устанавливаются:
для водотоков:
1) границы первого пояса должны составлять не менее 200 метров вверх по течению и 100 метров вниз по течению;
2) границы второго пояса определяются в зависимости от природных, климатических и гидрологических условий;
3) границы третьего пояса на водотоке вверх и вниз по течению совпадают с границами второго пояса, а боковые границы должны проходить по линии водоразделов в пределах 3-5 километров, включая притоки;
для водоемов:
1) границы первого пояса зависят от местных санитарных и гидрологических условий, но должны быть не менее 100 метров во всех направлениях;
2) границы второго пояса ЗСО определяются в зависимости от природных, климатических и гидрологических условий;
3) границы третьего пояса поверхностного источника на водоеме полностью совпадают с границами второго пояса.

В соответствие с требованиями, установленными частью 6 статьи 26 Градостроительного кодекса Российской Федерации, производственная программа ООО «Любытинское ВКХ», утвержденная Постановлением Комитета по тарифной политике Новгородской области от 13.12.2019 № 79/1 (ред. от 16.12.2020), реализуемая за счет средств бюджета субъекта Российской Федерации, в соответствие с положениями муниципальной программы «Программа комплексного развития систем коммунальной инфраструктуры Любытинского сельского поселения Любытинского муниципального района Новгородской области на 2016 – 2020 годы и на период до 2030 года», утвержденной Постановлением Администрации Любытинского муниципального района от 28.12.2016 № 1228, которой предусмотрено создание объектов местного значения в сфере водоотведения, подлежащих отображению в документах территориального планирования, с учетом принятых настоящим проектом решений в части размещения объектов местного значения, указанные Постановлением Комитета по тарифной политике Новгородской области от 13.12.2019 № 79/1 (ред. от 16.12.2020) «О производственной программе, долгосрочных параметрах регулирования и тарифах в сфере холодного водоснабжения и водоотведения общества с ограниченной ответственностью «Любытинское водопроводно-канализационное хозяйство» на 2020 – 2022 годы» и производственная программа общества с ограниченной ответственностью «Любытинское водопроводно-канализационное хозяйство» подлежат приведению в соответствие с положениями настоящих материалов раздела (в сфере водоотведения) в двухмесячный срок с даты утверждения настоящего генерального плана (в ред. Федерального закона от 23.04.2018 № 89-ФЗ).

В соответствие с требованиями, установленными частью 5.4 статьи 26 Градостроительного кодекса Российской Федерации, «Программа комплексного развития систем коммунальной инфраструктуры Любытинского сельского поселения Любытинского муниципального района Новгородской области на 2016 – 2020 годы и на период до 2030 года», утвержденной Постановлением Администрации Любытинского муниципального района от 28.12.2016 № 1228 (УИН в ФГИС ТП № 49616428212017083173), подлежит приведению в соответствие с настоящими положениями раздела генерального плана поселения в

трехмесячный срок с даты внесения соответствующих изменений него (в ред. Федерального закона от 23.04.2018 № 89-ФЗ) в части касающейся объектов водоотведения поселения.

Настоящие материалы раздела, в части обоснования предложенного строительства (реконструкции, модернизации, иное) объектов местного значения сельского поселения соответствуют положениям статьи 26 Федерального закона от 29.12.2004 № 191-ФЗ «О введении в действие Градостроительного кодекса Российской Федерации» (в действующей редакции) и Поручению Президента Российской Федерации от 11.06.2016 № Пр-1138ГС пункт 7 б), в части касающейся совместного с ресурсоснабжающими организациями принятию мер по разработке и синхронизации документов территориального планирования и градостроительного зонирования, схем тепло- и водоснабжения, водоотведения муниципальных образований, а также по разработке инвестиционных программ ресурсоснабжающих организаций.

Обоснование предложенного варианта размещения объектов транспортной инфраструктуры в границах населённых пунктов поселения по результатам комплексных обоснований, необходимых для устойчивого развития территории поселения Постановлением Правительства Новгородской области от 09.07.2020 № 312 «О государственной программе Новгородской области «Совершенствование и содержание дорожного хозяйства Новгородской области (за исключением автомобильных дорог федерального значения) на 2020 – 2024 годы» утверждена государственная программа Новгородской области «Совершенствование и содержание дорожного хозяйства Новгородской области (за исключением автомобильных дорог федерального значения) на 2020 – 2024 годы» (далее – государственная программа).

Указанной государственной программой заявлена цель: увеличение доли протяженности автомобильных дорог общего пользования регионального или межмуниципального, местного значения, отвечающих нормативным требованиям, в общей протяженности автомобильных дорог общего пользования регионального или межмуниципального, местного значения с 35,0% до 50,0%.

Указанной государственной программой предусмотрено финансирование мероприятий для достижения указанной цели из бюджетов областного и федерального:

2021 год – 7,344 млрд. рублей;

2022 год – 7,727 млрд. рублей;

2023 год – 7,979 млрд. рублей;

2024 год – 9,066 млрд. рублей.

На указанные средства государственной программой Новгородской области предусмотрена реализация следующих мероприятий, в части касающейся, в т.ч. мероприятий, реализация которых необходима и возможна в Любытинском сельском поселении посредством:

предоставления субсидий из дорожного фонда Новгородской области бюджетам городского округа, муниципальных районов и поселений на формирование муниципальных дорожных фондов на период 2021 – 2024 г.г. (раздел 5.2. государственной программы) – 1,279 млрд. руб.;

финансирования реализации мероприятий национального проекта «Безопасные и качественные автомобильные дороги» в рамках региональных проектов «Дорожная сеть» и «Общесистемные меры развития дорожного хозяйства» на период 2021 – 2024 г.г. (раздел 7.1. государственной программы) – 15,969 млрд. руб.

Приложением № 1 в составе указанной государственной программы установлен «Порядок предоставления и методика распределения субсидий из дорожного фонда Новгородской области бюджетам городского округа, муниципальных районов и поселений на формирование муниципальных дорожных фондов».

Приложением № 2 в составе указанной государственной программы установлен «Порядок предоставления и методика распределения субсидий из дорожного фонда Новгородской области бюджетам городского округа, муниципальных районов и поселений на софинансирование расходов по реализации правовых актов правительства Новгородской области по вопросам проектирования, строительства, реконструкции, капитального ремонта и ремонта автомобильных дорог общего пользования местного значения».

Решением Совета депутатов Любытинского сельского поселения от 06.09.2017 № 207 от 31.10.2017 № 126 утверждена «Программа комплексного развития транспортной инфраструктуры Любытинского сельского поселения Любытинского района Новгородской области на 2017 – 2021 годы и на период до 2030 года» (УИН в ФГИС ТП № 496164282120171101196) (далее – ПКРТИ), в которой общая протяженность дорог общего пользования местного значения поселения указана в размере 117,42 км.

Программа разработана на основании требований Постановления Правительства РФ от 25 декабря 2015 года № 1440 «Об утверждении требований к программам комплексного развития транспортной инфраструктуры поселений, городских округов».

Заявленные ПКРТИ цели и приоритеты: развитие транспортной инфраструктуры (в т.ч., обустройство существующих элементов улично-дорожной сети, реконструкция (капитальный ремонт) дорог поселения, строительство улично-дорожной сети в перспективных районах застройки, планомерное увеличение протяженности автодорог с твердым покрытием, обеспечение транспортных связей между жилыми и с сельскохозяйственными и производственными предприятиями, объектами инженерной и транспортной инфраструктур).

Общая, заявленная в ПКРТИ, стоимость программных мероприятий составляет 256,230 млн. руб. Финансовое обеспечение реализации программных мероприятий: средства местного бюджета и средства областных субсидий.

Общая протяженность дорог общего пользования местного значения поселения, перечень которых утвержден Постановлением Администрации Любытинского сельского поселения от 22.07.2013 № 111 «Об утверждении перечня дорог общего пользования местного значения и присвоения им идентификационных номеров», составляет 136,594 км (100%).

Преобладающий тип дорог местного значения – грунтовые дороги – 93,262 км (79,4 %). Протяженность дорог с асфальтобетонным покрытием составляет 24,158 км (21,6%). Состояние указанных дорог в значительной мере не отвечает нормативным требованиям.

Транспортная (в части автобусной и иной автомобильной) доступность отсутствует к 108 н.п. (67% от общего количества н.п. поселения). Пешеходные дорожки (тротуары) и выделенные велосипедные дорожки отсутствуют, в т.ч. в самых крупных населенных пунктах поселения.

Данные по уровню автомобилизации в Любытинском сельском поселении отсутствуют.

Данной Программой заявлены необходимые мероприятия по минимально допустимому уровню обеспеченности населения поселения объектами транспортной инфраструктуры в границах населённых пунктов, в целях:

обеспечения безопасности, качества и эффективности транспортного обслуживания населения, а также юридических лиц и индивидуальных предпринимателей, осуществляющих экономическую деятельность на территории поселения;

обеспечения доступности объектов транспортной инфраструктуры для населения и субъектов экономической деятельности в соответствии с нормативами градостроительного проектирования поселения;

развития транспортной инфраструктуры в соответствии с потребностями населения в передвижении, субъектов экономической деятельности – в перевозке пассажиров и грузов на территории поселения;

развития транспортной инфраструктуры, сбалансированного с градостроительной деятельностью в поселении;

создания условий в управлении транспортным спросом;

создания приоритетных условий для обеспечения безопасности жизни и здоровья участников дорожного движения по отношению к экономическим результатам хозяйственной деятельности

создания приоритетных условий движения транспортных средств общего пользования по отношению к иным транспортным средствам;

создания условий для пешеходного и велосипедного передвижения населения;

обеспечения эффективности функционирования действующей транспортной инфраструктуры.

Установлен целевой показатель: удельный вес дорог, нуждающихся в капитальном ремонте (реконструкции) – 15% к 2030 году (т.е., 20,5 км дорог местного значения из объема текущей протяженности должны быть капитально отремонтированы (реконструированы)) (основание: таблица 4.1 ПКРТИ);

ПКРТИ предусмотрены:

- реконструкция существующих покрытий дорог (улиц) н.п., усовершенствование существующих покрытий дорог (улиц) в границах жилой застройки н.п. общей протяженностью 16,87 км (в р.п. Любытино – 8,73 км; в с. Зарубино – 8,14 км) со сроком реализации к 2030 г.;

- строительство улично-дорожной сети в новых проектируемых жилых районах р.п. Любытино, с установленной протяженностью второстепенных улиц – 1,08 км, хозяйственных проездов – 0,48 км со сроком реализации к 2030 г.;

- строительство улично-дорожной сети в новых проектируемых жилых районах с. Зарубино, с установленной протяженностью основных улиц в границах жилой застройки – 0,32 км, второстепенных улиц – 1,35 км со сроком реализации к 2030 г.

Реализации мероприятий, установленных ПКРТИ для достижения минимально допустимого уровня обеспеченности населения поселения объектами транспортной инфраструктуры нормативного технического состояния и достигнутию заявленного показателя, препятствуют:

фактический не учет администрацией Любытинского сельского поселения в течение длительного времени в интересах поселения возможностей, предоставленных действующей с 09.07.2020 государственной программы Новгородской области «Совершенствование и содержание дорожного хозяйства

Новгородской области (за исключением автомобильных дорог федерального значения) на 2020 – 2024 годы», утвержденной Постановлением Правительства Новгородской области от 09.07.2020 № 312 «О государственной программе Новгородской области «Совершенствование и содержание дорожного хозяйства

Новгородской области (за исключением автомобильных дорог федерального значения) на 2020 – 2024 годы»;

отсутствие учета реализации мероприятий из перечня, установленных Приложениями № 1 и № 2 к указанной государственной программе, в Разделах 5, 6, 7

«Программы комплексного развития транспортной инфраструктуры Любытинского сельского поселения Любытинского района Новгородской области на 2017 – 2021 годы и на период до 2030 года», утвержденной Решением Совета депутатов Любытинского сельского поселения от 06.09.2017 № 207 от 31.10.2017 № 126;

не обоснованная конкретными объемами работ и подтвержденными источниками финансирования, графиками реализации мероприятий, установленных ПКРТИ, потребность средств на достижение заявленного показателя – снижение удельного веса дорог, нуждающихся в капитальном ремонте (реконструкции) на 15% к 2030 году – администрацией Любытинского сельского поселения, отраженная в таблице 5.2 ПКРТИ (всего на период 2018 – 2030

годы запланировано – 256,230 млн. руб., т.е. 19,71 млн. руб./год);

отсутствие специализированных соисполнителей ПКРТИ.

В соответствии с положениями, установленными частью 5.4 статьи 26 Градостроительного кодекса Российской Федерации, при внесении настоящих изменений в генеральный план Любытинского сельского поселения, которыми предусмотрены проектирование и строительство объектов транспортной

инфраструктуры в границах населённых пунктов поселения, и которые являются объектами местного значения и не включены в муниципальную программу «Программы комплексного развития транспортной инфраструктуры Любытинского сельского поселения Любытинского района Новгородской области на 2017 – 2021 годы и на период до 2030 года», утвержденной Решением Совета депутатов Любытинского сельского поселения от 06.09.2017 № 207 от 31.10.2017 № 126, указанная программа подлежит приведению в соответствие с генеральным планом поселения, в трехмесячный срок с даты внесения

соответствующих (настоящих) изменений в генеральный план (часть 5.4 статьи 26 Градостроительного кодекса Российской Федерации в указанной редакции введена Федеральным законом от 23.04.2018 № 89-ФЗ).

Указанная программа так же подлежит приведению в соответствие с государственной программой Новгородской области «Совершенствование и содержание дорожного хозяйства Новгородской области (за исключением автомобильных дорог федерального значения) на 2020 – 2024 годы», в части реализации Администрацией Любытинского сельского поселения необходимых мероприятий для реализации разделов 5.2. и 7.1. указанной государственной

программы на территории Любытинского сельского поселения.

Строительство автомобильных дорог местного значения поселения в границах населённых пунктов поселения Предложения по размещению объектов указанной категории:

1) Разработка проектно-сметной документации на реконструкцию (капитальный ремонт) 20,5 км (15%) существующих автомобильных дорог общего пользования местного значения с учетом в их составе имеющихся инженерных сооружений (мосты, трубоперезеды, пересечения с участками железных дорог, транспортные развязки, системы стационарного искусственного освещения объектов улично-дорожной сети, иное), не соответствующих нормативным требованиям для безопасной эксплуатации – в срок по 2022 год (включительно)¹.

2) Подготовка и представление в Министерство строительства, архитектуры и имущественных отношений Новгородской области необходимого комплекта документации в соответствие с требованиями, установленными Приложениями № 1 и № 2 к государственной программе Новгородской области «Совершенствование и содержание дорожного хозяйства Новгородской области (за исключением автомобильных дорог федерального значения) на 2020 – 2024 годы», в части обеспечения учета Любытинского сельского поселения соисполнителем работ и мероприятий по реализации разделов 5.2. и 7.1. указанной государственной программы на территории поселения – в срок по 2022 год (включительно).

3) Реконструкция (капитальный ремонт, реализация мероприятий по приведению в соответствие с нормативными требованиями для безопасной эксплуатации) автомобильных дорог с асфальтобетонным покрытием в объеме 20,5 км в н.п. д. Брод, д. Слобода, д. Ярцево, р.п. Любытино, с. Зарубино – в срок по 2024 год (включительно).

4) Разработка проектно-сметной документации на реконструкцию (капитальный ремонт, мероприятий по приведению в соответствие с нормативными требованиями для безопасной эксплуатации) и реконструкция 100% автомобильных дорог с иным любым покрытием (кроме асфальтобетонного), предусматривая в т.ч. устройство асфальто-бетонных покрытий для части улично-дорожной сети, ранее выполненной в грунтовом исполнении, в н.п. поселения: р. п. Любытино, с. Зарубино, д. Артём, д. Большой Городок, д. Бор, д. Брод, д. Вычерема, д. Никольское, д. Слобода, д. Ярцево, село Комарово, село Шереховичи со сроком реализации до окончания 1-ой очереди генерального плана:

– проектирование – 2025 год;

– реконструкция – 2030 год.

5) Проектирование и строительство улично-дорожной сети в новых проектируемых жилых районах р. п. Любытино, с установленной протяженностью второстепенных улиц – 1,08 км, хозяйственных проездов – 0,48 км, со сроком реализации до окончания 1-ой очереди генерального плана:

– проектирование – 2025 год;

– реконструкция – 2030 год.

6) Проектирование и строительство улично-дорожной сети в новых проектируемых жилых районах с. Зарубино, с установленной протяженностью основных улиц в границах жилой застройки – 0,32 км, второстепенных улиц – 1,35 км, со сроком реализации до окончания 1-ой очереди генерального плана:

– проектирование – 2025 год;

– реконструкция – 2030 год.

7) Проектирование и строительство подъездов в асфальтобетонном исполнении к вновь строящимся очистным сооружениям в н.п. р. п. Любытино и с. Зарубино (характеристики и количество подъездов определить по результатам проектирования), со сроком реализации до окончания 1-ой очереди генерального плана:

– проектирование – 2023 год;

– реконструкция – 2026 год.

При реализации данных положений следует руководствоваться ниже приведенными обоснованиями размещения таких объектов.

Обоснование предложенного варианта размещения объектов водоотведения по результатам комплексных обоснований, необходимых для устойчивого развития территории поселения представлено в таблице:

Наименование объекта или группы объектов	Объекты улично-дорожной сети в границе населенных пунктов поселения
Планируемые места размещения (по предложениям)	В 12 населенных пунктах поселения: р. п. Любытино, с. Зарубино, д. Артём, д. Большой Городок, д. Бор, д. Брод, д. Вычерема, д. Никольское, д. Слобода, д. Ярцево, с. Комарово, с. Шереховичи места размещения уточняются при подготовке документации по планировке территории; вариантность не требуется
Анализ состояния и использования территории, рекомендованной для размещения планируемого объекта	Результаты анализа состояния и использования территории
Наименование параметров и критериев	земли населённых пунктов
Категория земель, в пределах которой предполагается размещение соответствующего объекта(земли населённых пунктов, земли иных категорий)	
Состояние использования территории (земельного участка): наличие свободных (незанятых) территорий и земельных участков нецелевого использования.	в границах территории, подлежащей комплексному развитию; определяется в проекте планировки территории

¹ Очередность, объем, сроки проектирования определяются администрацией Любытинского сельского поселения по результатам актирования состояния дорог и инженерных сооружений в их составе при проведении весеннего осмотра, иных достоверных источников информации состояния дорог (в т.ч. имеющихся в наличии) в целях реализации варианта 3 таблицы 4.1 Раздела 4 «Программы комплексного развития транспортной инфраструктуры Любытинского сельского поселения Любытинского района Новгородской области на 2017 – 2021 годы и на период до 2030 года», утвержденной Решением Совета депутатов Любытинского сельского поселения от 06.09.2017 № 207 от 31.10.2017 № 126.

Наличие особо ценных земель, имеющих ограничения по переводу из одной в другую категорию	отсутствуют
Возможность осуществления реконструкции занятых территорий.	не требуется
Необходимые мероприятия по инженерной подготовке территории в случае размещения конкретного вида объекта местного значения.	не требуется
Оценка соответствия вида размещаемого объекта требованиям и ограничениям по видам использования земель данной категории.	соответствует
Функциональная зона (из генерального плана поселения)	Зона застройки малоэтажными жилыми домами (до 4-х этажей, включая мансардный) (буквенное обозначение – Ж.1); Общественно-деловые зоны (буквенное обозначение – ОД); Производственная зона (буквенное обозначение – П); Зона транспортной инфраструктуры (буквенное обозначение – ИТ); Зона инженерной инфраструктуры (буквенное обозначение – ИИ);

Определение возможных направлений развития территории
Наименование параметров и критериев
Цели и задачи социально-экономического развития поселения, в том числе связанные с конкретным видом объекта

Предлагаемые в документах стратегического социально-экономического планирования «точки роста» и «зоны опережающего развития» на территории поселения	Результаты оценки и анализа
Оценка соответствия предполагаемого месторасположения объекта требованиям и принципам градостроительной деятельности, в том числе:	для приведения в соответствие с нормативными требованиями для безопасной эксплуатации автомобильных дорог местного значения поселения;
- требованиям обеспечения безопасных условий жизнедеятельности населения, в том числе предотвращения возникновения чрезвычайных ситуаций при наличии территорий потенциального возникновения чрезвычайных ситуаций природного и техногенного характера;	для гарантированного обеспечения условий проезда жителей существующей и планируемой жилых застроек к своему жилью, социальным объектам, производственным объектам;
- требованиям обеспечения благоприятных условий жизнедеятельности населения, в том числе удобства организации трудовых поездок, поездок социально-бытового характера;	для обеспечения деятельности муниципальных предприятий;
- ограничениям негативного воздействия на окружающую среду (при создании объектов определенных видов, которые могут оказать такое воздействие), в том числе установления санитарно-защитных зон;	в целях увеличения инвестиционной привлекательности территории поселения и комфортного уровня проживания населения.
- учет требований охраны и рационального использования природных ресурсов.	рассматриваемая территория относится к точкам роста

Оценки соответствия градостроительной деятельности, в том числе:	размещение данных объектов соответствует требованиям обеспечения безопасных условий жизнедеятельности населения
- требованиям обеспечения безопасных условий жизнедеятельности населения, в том числе предотвращения возникновения чрезвычайных ситуаций при наличии территорий потенциального возникновения чрезвычайных ситуаций природного и техногенного характера;	
- требованиям обеспечения благоприятных условий жизнедеятельности населения, в том числе удобства организации трудовых поездок, поездок социально-бытового характера;	оценка не требуется
- ограничениям негативного воздействия на окружающую среду (при создании объектов определенных видов, которые могут оказать такое воздействие), в том числе установления санитарно-защитных зон;	создаваемые объекты не оказывают негативного воздействия на окружающую среду
- учет требований охраны и рационального использования природных ресурсов.	учет проводить не требуется
Оценка местоположения объекта в планировочной структуре и функциональном зонировании соответствующего поселения (по материалам Генерального плана)	объекты планируется разместить согласно планировочной структуре и функциональному зонированию
Оценка предполагаемого места размещения объекта нелинейного типа в определённой функциональной зоне, а также соответствующей территориальной зоне (из правил землепользования и застройки)	предполагаемое место размещения объектов соответствует функциональным зонам
Прогнозируемые ограничения использования соответствующей территории	
Наименование параметров и критериев	Результаты анализа
Анализ имеющихся ограничений (в пределах соответствующей функциональной или территориальной зоны), в том числе зон с особыми условиями использования территории (из правил землепользования и застройки);	
Прогнозируемые ограничения на данной территории, в том числе необходимость создания зон с особыми условиями использования территории, связанных с созданием планируемых объектов местного значения	отсутствуют
Прогнозируемые ограничения, связанные с планируемым размещением на данной территории объектов федерального и регионального значения, в том числе создание зон с особыми условиями использования территории	на данной территории не планируется размещение объектов федерального и регионального значения, создания зон с особыми условиями использования территории не потребуется
Оценка возможного влияния планируемых для размещения объектов местного значения на комплексное развитие соответствующей территории, установленных в планах и программах комплексного социально-экономического развития муниципального образования	
Наименование параметров и критериев	Результаты оценки
Оценка влияния на комплексное развитие включает оценку соответствия планируемых объектов параметрам функциональной зоны по генеральному плану и регламентам территориальной зоны правил землепользования и застройки муниципального образования	планируемые объекты соответствуют параметрам функциональной зоны
Оценка влияния планируемого местоположения объекта с точки зрения соответствия задачам формирования «точек роста» и «зон опережающего развития» на территории поселения, определённых в стратегических документах социально-экономического развития	по проекту генерального плана, после утверждения потребуется внесение изменений в границы территориальной зоны правил землепользования и застройки муниципального образования
Оценка влияния планируемого местоположения объекта с точки зрения соответствия задачам формирования «точек роста» и «зон опережающего развития» на территории поселения, определённых в стратегических документах социально-экономического развития	местоположение объекта относится к территориям «точек роста»
Возможные или негативные последствия размещения объектов местного значения для устойчивого развития территории	размещение объекта окажет положительные влияние на устойчивое развитие территории
Характеристика зон с особыми условиями использования территории, требующихся в связи с размещением соответствующего объекта местного значения	при размещении объектов не потребуется установление охранных зон объектов.

В соответствии с положениями, установленными частью 5.4 статьи 26 Градостроительного кодекса Российской Федерации, при установлении настоящим подразделом проектных решений в генеральный план Любытинского сельского поселения, которыми предусмотрены проектирование и строительство объектов транспортной инфраструктуры в границах населённых пунктов поселения, и которые являются объектами местного значения и не включены в муниципальную программу «Программа комплексного развития транспортной инфраструктуры Любытинского сельского поселения Любытинского района Новгородской области на 2017 – 2021 годы и на период до 2030 года», утвержденную Решением Совета депутатов Любытинского сельского поселения от 06.09.2017 № 207 от 31.10.2017 № 126 (УИН в ФГИС ТП № 496164282120171101196), указанная программа подлежит приведению в соответствие с

генеральным планом поселения, в трехмесячный срок с даты внесения соответствующих (настоящих) изменений в генеральный план (часть 5.4 статьи 26 Градостроительного кодекса Российской Федерации в указанной редакции введена Федеральным законом от 23.04.2018 № 89-ФЗ).

Строительство парковок (парковочных мест)	Предложения по размещению объектов указанной категории не поступали.
Предложения по размещению объектов указанной категории:	Строительство тротуаров и пешеходных дорожек, совмещённых для велосипедного движения за пределами проезжей части
1) Предусмотреть разработку раздела в проектно-сметной документации для устройства тротуаров и пешеходных дорожек, совмещённых для велосипедного движения за пределами проезжей части, пешеходных ограждений в составе разрабатываемых проектов на реконструкцию (капитальный ремонт) 20,5 км (15%) существующих автомобильных дорог общего пользования местного значения с учетом инженерных сооружений в их составе (мосты, трубоперезеды, пересечения с участками железных дорог, транспортные развязки, иное), не соответствующих нормативным требованиям для безопасной эксплуатации ² – в срок по 2022 год (включительно).	Предложения по размещению объектов указанной категории:
2) Подготовка и представление в Министерство строительства, архитектуры и имущественных отношений Новгородской области комплекта документации в соответствии с требованиями, установленными Приложениями № 1 и № 2 к государственной программе Новгородской области «Совершенствование и содержание дорожного хозяйства Новгородской области (за исключением автомобильных дорог федерального значения) на 2020 – 2024 годы», в части обеспечения учета Любытинского сельского поселения соисполнителем работ и мероприятий по реализации разделов 5.2. и 7.1. указанной государственной программы на территории поселения – в срок по 2022 год (включительно) в целях получения финансирования на реализацию мероприятий по строительству тротуаров и пешеходных дорожек, пешеходных ограждений – в срок по 2022 год (включительно).	1) Предусмотреть разработку раздела в проектно-сметной документации для устройства тротуаров и пешеходных дорожек, совмещённых для велосипедного движения за пределами проезжей части, пешеходных ограждений на определенных проектируемых участках в составе 20,5 км существующих автомобильных дорог общего пользования местного значения с учетом инженерных сооружений в их составе (мосты, трубоперезеды, пересечения с участками железных дорог, транспортные развязки, иное), не соответствующих нормативным требованиям для безопасной эксплуатации.
3) Строительство тротуаров и пешеходных дорожек, совмещённых для велосипедного движения за пределами проезжей части, пешеходных ограждений на определенных проектируемых участках в составе 20,5 км существующих автомобильных дорог общего пользования местного значения с учетом инженерных сооружений в их составе (мосты, трубоперезеды, пересечения с участками железных дорог, транспортные развязки, иное), не соответствующих нормативным требованиям для безопасной эксплуатации.	Сроки реализации:
Сроки реализации:	- в период до окончания первой очереди – по 2024 год (включительно);
- первая очередь – 2032 год;	- первая очередь – 2032 год;
- расчетный срок – 2042 год.	- расчетный срок – 2042 год.
При реализации данных положений следует руководствоваться ниже приведенными обоснованиями размещения таких объектов.	
Обоснование предложенного варианта размещения объектов водоотведения по результатам комплексных обоснований, необходимых для устойчивого развития территории поселения представлено в таблице:	

Наименование объекта или группы объектов	Объекты улично-дорожной сети в границе населенных пунктов поселения: тротуары, пешеходные дорожки, пешеходные ограждения
Планируемые места размещения (по предложениям)	В 12 населенных пунктах поселения: р.п. Любытино, с. Зарубино, д. Артём, д. Большой Городок, д. Бор, д. Брод, д. Вычерема, д. Никольское, д. Слобода, д. Ярцево, с. Комарово, с. Шереховичи
Анализ состояния и использования территории, рекомендованной для размещения планируемого объекта	места размещения уточняются при разработке документации по планировке территории; вариантность не требуется
Наименование параметров и критериев	Результаты анализа состояния и использования территории
Категория земель, в пределах которой предполагается размещение соответствующего объекта(земли населённых пунктов, земли иных категорий)	земли населённых пунктов
Состояние использования территории (земельного участка): наличие свободных (незанятых) территорий и земельных участков нецелевого использования.	в границах территории, подлежащей комплексному развитию; определяется в проекте планировки территории
Наличие особо ценных земель, имеющих ограничения по переводу из одной в другую категорию	отсутствуют
Возможность осуществления реконструкции занятых территорий.	не требуется
Необходимые мероприятия по инженерной подготовке территории в случае размещения конкретного вида объекта местного значения.	не требуется
Оценка соответствия вида размещаемого объекта требованиям и ограничениям по видам использования земель данной категории.	соответствует
Функциональная зона (из генерального плана поселения)	Зона застройки малоэтажными жилыми домами (до 4-х этажей, включая мансардный) (буквенное обозначение – Ж.1); Общественно-деловые зоны (буквенное обозначение – ОД); Производственная зона (буквенное обозначение – П); Зона транспортной инфраструктуры (буквенное обозначение – ИТ); Зона инженерной инфраструктуры (буквенное обозначение – ИИ).
Определение возможных направлений развития территории	
Наименование параметров и критериев	Результаты оценки и анализа
Цели и задачи социально-экономического развития поселения, в том числе связанные с конкретным видом объекта	в целях обеспечения требований по безопасному передвижению граждан в границах населенных пунктов поселения;
	в целях обеспечения комфортного уровня проживания населения
	рассматриваемая территория относится к точкам роста
Предлагаемые в документах стратегического социально-экономического планирования «точки роста» и «зоны опережающего развития» на территории поселения	
Оценка соответствия предполагаемого месторасположения объекта требованиям и принципам градостроительной деятельности, в том числе:	
- требованиям обеспечения безопасных условий жизнедеятельности населения, в том числе предотвращения возникновения чрезвычайных ситуаций при наличии территорий потенциального возникновения чрезвычайных ситуаций природного и техногенного характера;	размещение данных объектов соответствует требованиям обеспечения безопасных условий жизнедеятельности населения
- требованиям обеспечения благоприятных условий	оценка не требуется

² Администрации Любытинского муниципального района в технических заданиях на проектирование определить конкретные участки (населенный пункт, улица, протяженность, одно- двустороннее расположение тротуаров, ограждений, иных элементов) размещения указанных элементов улично-дорожной сети (УДС). Размещение указанных элементов УДС планировать в первую очередь в границах объектов социальной инфраструктуры, здравоохранения, культуры и искусства, образования, массового спорта, жилья с учетом требований, установленных в отношении маломобильных групп населения, перед площадными объектами мест массового пребывания граждан, вдоль асфальтированных участков дорог (где выше скорость транспорта), в иных местах по предложениям старост населенных пунктов, предложений совета депутатов. Указанные предложения предусмотреть в части расчетных показателей в местных нормативах градостроительного проектирования, при их отсутствии – внести соответствующие изменения..

жизнедеятельности населения, в том числе удобства организации трудовых поездок, поездок социально-бытового характера;	создаваемые объекты не оказывают негативного воздействия на окружающую среду
- ограничениям негативного воздействия на окружающую среду (при создании объектов определенных видов, которые могут оказать такое воздействие), в том числе установления санитарно-защитных зон;	
- учет требований охраны и рационального использования природных ресурсов.	учет проводить не требуется
Оценка местоположения объекта в планировочной структуре и функциональном зонировании соответствующего поселения (по материалам Генерального плана)	объекты планируется разместить согласно планировочной структуре и функциональному зонированию
Оценка предполагаемого места размещения объекта нелинейного типа в определённой функциональной зоне, а также соответствующей территориальной зоне (из правил землепользования и застройки)	предполагаемое место размещения объектов соответствует функциональным зонам
Прогнозируемые ограничения использования соответствующей территории	
Наименование параметров и критериев	Результаты анализа
Анализ имеющихся ограничений (в пределах соответствующей функциональной или территориальной зоны), в том числе зон с особыми условиями использования территории (из правил землепользования и застройки):	
Прогнозируемые ограничения на данной территории, в том числе необходимость создания зон с особыми условиями использования территории, связанных с созданием планируемых объектов местного значения	отсутствуют
Прогнозируемые ограничения, связанные с планируемым размещением на данной территории объектов федерального и регионального значения, в том числе создание зон с особыми условиями использования территории	на данной территории не планируется размещение объектов федерального и регионального значения, создания зон с особыми условиями использования территории не потребуется
Оценка возможного влияния планируемых для размещения объектов местного значения на комплексное развитие соответствующей территории, установленных в планах и программах комплексного социально-экономического развития муниципального образования	
Наименование параметров и критериев	Результаты оценки
Оценка влияния на комплексное развитие включает оценку соответствия планируемых объектов параметрам функциональной зоны по генеральному плану и регламентам территориальной зоны правил землепользования и застройки муниципального образования	планируемые объекты соответствуют параметрам функциональной зоны по проекту генерального плана, после утверждения не потребуются внесения изменений в границы территориальной зоны правил землепользования и застройки муниципального образования
Оценка влияния планируемого местоположения объекта с точки зрения соответствия задачам формирования «точек роста» и «зон опережающего развития» на территории поселения, определённых в стратегических документах социально-экономического развития	местоположение объекта относится к территориям «точек роста»
Возможные или негативные последствия размещения объектов местного значения для устойчивого развития территории	размещение объекта окажет положительные влияние на устойчивое развитие территории
Характеристика зон с особыми условиями использования территории, требующихся в связи с размещением соответствующего объекта местного значения	при размещении объектов не потребуется установление охранных зон объектов.

В соответствии с положениями, установленными частью 5.4 статьи 26 Градостроительного кодекса Российской Федерации, при установлении настоящим подразделом проектных решений в генеральный план Любытинского сельского поселения, которыми предусмотрены проектирование и строительство объектов транспортной инфраструктуры в границах населённых пунктов поселения, и которые являются объектами местного значения и не включены в муниципальную программу «Программа комплексного развития транспортной инфраструктуры Любытинского сельского поселения Любытинского района Новгородской области на 2017 – 2021 годы и на период до 2030 года», утвержденную Решением Совета депутатов Любытинского сельского поселения от 06.09.2017 № 207 от 31.10.2017 № 126 (УИН в ФГИС ТП № 496164282120171101196), указанная программа подлежит приведению в соответствие с генеральным планом поселения, в трехмесячный срок с даты внесения соответствующих (настоящих) изменений в генеральный план (часть 5.4 статьи 26 Градостроительного кодекса Российской Федерации в указанной редакции введена Федеральным законом от 23.04.2018 № 89-ФЗ). Строительство стационарного электрического освещения улично-дорожной сети

Обоснование предложенного варианта размещения стационарного электрического освещения улично-дорожной сети по результатам комплексных обоснований, необходимых для устойчивого развития территории поселения, представлено ниже.

Наименование объекта или группы объектов: система стационарного искусственного (электрического) освещения объектов улично-дорожной сети (в том числе: автомобильные дороги IV и V категорий, улицы и дороги местного значения населенных пунктов; тротуары и пешеходные дорожки; пешеходные переходы; велосипедные дорожки (при наличии); пешеходная и велосипедная дорожки с совмещенным движением (при наличии)).

Планируемые места размещения (по предложениям): в 12 населенных пунктах поселения: р.п. Любытино, с. Зарубино, д. Артём, д. Большой Городок, д. Бор, д. Брод, д. Вычерема, д. Никольское, д. Слобода, д. Ярцево, село Комарово, село Шереховичи; зона размещения объектов не отображена на соответствующей карте, места размещения уточняются при подготовке документации по планировке территории, вариантность не требуется.

Сроки реализации – на весь срок действия генерального плана: первая очередь – 2032 год; расчетный срок – 2042 год.

Анализ состояния и использования территории, рекомендованной для размещения планируемого объекта

Категория земель, в пределах которой предполагается размещение соответствующего объекта (земли населённых пунктов, земли иных категорий): земли населённых пунктов.

Состояние использования территории (земельного участка): наличие свободных (незанятых) территорий и земельных участков нецелевого использования: в границах территории общего пользования.

Наличие особо ценных земель, имеющих ограничения по переводу из одной в другую категорию: отсутствуют.

Возможность осуществления реконструкции занятых территорий: не требуется.

Необходимые мероприятия по инженерной подготовке территории в случае размещения конкретного вида объекта местного значения: не требуется.

Оценка соответствия вида размещаемого объекта требованиям и ограничениям по видам использования земель данной категории: соответствует.

Функциональная зона: зоны жилой и общественно-деловой застройки.

Определение возможных направлений развития территории

Цели и задачи социально-экономического развития поселения, в том числе связанные с конкретным видом объекта:

повышение комфортного уровня проживания населения;

повышение удовлетворенности населения качеством автомобильных дорог в муниципальном образовании;

снижение количества дорожно-транспортных происшествий из-за сопутствующих негативных дорожных условий улично-дорожной сети населенных пунктов, находящихся на балансе поселения;

повышение удовлетворенности населения организацией транспортного обслуживания в муниципальном образовании.

Предлагаемые в документах стратегического социально-экономического планирования «точки роста» и «зоны опережающего развития» на территории поселения: рассматриваемые территории относятся к «точкам роста».

Оценка соответствия предполагаемого месторасположения объекта требованиям и принципам градостроительной деятельности, в том числе:

- требованиям обеспечения безопасных условий жизнедеятельности населения, в том числе предотвращения возникновения чрезвычайных ситуаций при наличии территорий потенциального возникновения чрезвычайных ситуаций природного и техногенного характера: размещение данных объектов соответствует требованиям обеспечения безопасных условий жизнедеятельности населения в соответствии с пунктом 4.6 ГОСТ Р 52766-2007 «Дороги автомобильные общего пользования. Элементы обустройства. Общие требования», с учетом СНиП 23-05-95 «Естественное и искусственное освещение»; в сельских поселениях осветительные установки должны быть установлены на автомобильных дорогах в границах застроек и за их пределами на расстояние не менее 100 м от этих границ; отношение минимальной яркости покрытий к среднему значению должно быть не менее 0,35 при норме средней яркости более 0,6 кд/м2 и не менее 0,25 при норме средней яркости 0,6 кд/м2 и ниже;

- требованиям обеспечения благоприятных условий жизнедеятельности населения, в том числе удобства организации трудовых поездок, поездок социально-бытового характера: соответствует;

- ограничениям негативного воздействия на окружающую среду (при создании объектов определенных видов, которые могут оказать такое воздействие), в том числе установления санитарно-защитных зон: создаваемые объекты не оказывают негативное воздействие на окружающую среду;

- учет требований охраны и рационального использования природных ресурсов: учет проводить не требуется.

Оценка местоположения объекта в планировочной структуре и функциональном зонировании соответствующего поселения (по материалам генерального плана): объекты планируется разместить согласно планировочной структуре и функциональному зонированию.

Оценка предполагаемого места размещения объекта нелинейного типа в определённой функциональной зоне, а также соответствующей территориальной зоне (из правил землепользования и застройки): предполагаемое место размещения объектов соответствует функциональной зоне.

Прогнозируемые ограничения использования соответствующей территории

Анализ имеющихся ограничений (в пределах соответствующей функциональной или территориальной зоны), в том числе зон с особыми условиями использования территории (из правил землепользования и застройки): ограничения отсутствуют, в действующих правилах землепользования и застройки, для данной территории, зоны с особыми условиями использования территории – отсутствуют.

Прогнозируемые ограничения на данной территории, в том числе необходимость создания зон с особыми условиями использования территории, связанных с созданием планируемых объектов местного значения: создания зон с особыми условиями использования территории, связанных с созданием планируемых объектов местного значения – не требуется.

Прогнозируемые ограничения, связанные с планируемым размещением на данной территории объектов федерального и регионального значения, в том числе создание зон с особыми условиями использования территории: на данной территории не планируется размещение объектов федерального и регионального значения, создания зон с особыми условиями использования территории – не потребуются.

Оценка возможного влияния планируемых для размещения объектов местного значения на комплексное развитие соответствующей территории, установленных в планах и программах комплексного социально-экономического развития муниципального образования

Оценка влияния на комплексное развитие включает оценку соответствия планируемых объектов параметрам функциональной зоны по генеральному плану и регламентам территориальной зоны правил землепользования и застройки муниципального образования: планируемые объекты соответствуют параметрам функциональной зоны по проекту генерального плана, после утверждения потребуется внесение изменений в границы территориальной зоны правил землепользования и застройки муниципального образования.

Оценка влияния планируемого местоположения объекта с точки зрения соответствия задачам формирования «точек роста» и «зон опережающего развития» на территории поселения, определённых в стратегических документах социально-экономического развития: местоположение объекта относится к территориям «точек роста».

Возможные или негативные последствия размещения объектов местного значения для устойчивого развития территории: размещение объекта окажет положительные влияние на устойчивое развитие территории.

Характеристика зон с особыми условиями использования территории, требующихся в связи с размещением соответствующего объекта местного значения: создания зон с особыми условиями использования территории, связанных с созданием планируемых объектов местного значения – не требуется.

В соответствии с положениями, установленными частью 5.4 статьи 26 Градостроительного кодекса Российской Федерации, при установлении настоящим подразделом проектных решений в генеральный план Любытинского сельского поселения, которыми предусмотрены проектирование и строительство объектов транспортной инфраструктуры в границах населённых пунктов поселения, и которые являются объектами местного значения и не включены в муниципальную программу «Программа комплексного развития транспортной инфраструктуры Любытинского сельского поселения Любытинского района Новгородской области на 2017 – 2021 годы и на период до 2030 года», утвержденную Решением Совета депутатов Любытинского сельского поселения от 06.09.2017 № 207 от 31.10.2017 № 126 (УИН в ФГИС ТП № 496164282120171101196), указанная программа подлежит приведению в соответствие с генеральным планом поселения, в трехмесячный срок с даты внесения соответствующих (настоящих) изменений в генеральный план (часть 5.4 статьи 26 Градостроительного кодекса Российской Федерации в указанной редакции введена Федеральным законом от 23.04.2018 № 89-ФЗ). Обоснование предложенного варианта размещения объектов в области физической культуры и массового спорта, культуры и искусства, здравоохранения, образования по результатам комплексных обоснований, необходимых для устойчивого развития территории поселения

Строительство объектов физической культуры и массового спорта

В поселении разработана комплексная программа развития социальной инфраструктуры Любытинского сельского поселения Любытинского района Новгородской области на 2017 – 2021 годы и на период до 2030 года, утвержденная решением Совета депутатов Любытинского сельского поселения от 31.10.2017 № 125 (УИН в ФГИС ТП № 496164282120171101137).

Решением Думы Любытинского муниципального района от 31.10.2017 № 186 «Об утверждении нормативов градостроительного проектирования Любытинского муниципального района» (в редакции решения от 28.08.2020 № 365) установлены расчетные показатели минимально допустимого уровня обеспеченности объектами в области физической культуры и массового спорта, которыми предусмотрено устройство одного или нескольких видов объектов местного значения поселения:

1. Спортивные залы – не менее 3,5 тыс. м2 на 10 тыс. человек, пешеходно-транспортная доступность для жителей поселения не более 45 мин.
2. Плоскостные сооружения – не менее 19,5 тыс. м2 на 10 тыс. человек, пешеходно-транспортная доступность для жителей поселения не более 15 мин.

Нормативы градостроительного проектирования в отношении показателей минимально допустимого уровня обеспеченности объектами в области физической культуры и массового спорта для иных объектов (бассейны, велосипедные дорожки, хоккейные площадки, катки, лыжные базы и др.) не предусмотрены.

Муниципальной программой «Комплексная программа развития социальной инфраструктуры Любытинского сельского поселения Любытинского района Новгородской области на 2017 – 2021 годы и на период до 2030 года», утвержденной решением Совета депутатов Любытинского сельского поселения от 31.10.2017 № 125 (далее – Программа), в Любытинском сельском поселении не предусмотрены мероприятия по строительству объектов в области физической культуры и спорта.

Строительство объектов культуры и искусства

По информации, предоставленной администрацией Любытинского муниципального района, по состоянию на дату подготовки настоящих материалов на территории Любытинского сельского поселения функционируют (имеются) следующие объекты указанной категории, в т.ч.:

Наименование учреждения	Адрес местонахождения	Год ввода в эксплуатацию	Фактическая мощность объекта (мест, томов, экспонатов и т.д.)/площадь (м2)	Текущее эксплуатационное состояние
Клубные учреждения				
МБУК «Культурно-досуговая система» Любытинский межпоселенческий Дом культуры	п. Любытино, ул. Советов, д. 16	1917	100 мест/1534,4 м2	неудовлетворительное
Зарубинский районный Дом культуры	с. Зарубино, ул. Пролетарская, д. 5	1972	300 мест/1228,8 м2	удовлетворительное
Агафоновский сельский клуб	д. Слобода	н.д.	40 мест/474 м2	удовлетворительное
Комаровский сельский клуб	д. Комарово	н.д.	40 мест/н.д.	удовлетворительное
Никольский сельский клуб	д. Никольское	н.д.	40 мест/н.д.	удовлетворительное
Ярцевский сельский клуб	д. Ярцево, ул. Евгения Бойцова, д. 9	н.д.	40 мест/н.д.	удовлетворительное

Наименование учреждения	Адрес местонахождения	Год ввода в эксплуатацию	Фактическая мощность объекта (мест, томов, экспонатов и т.д.)/площадь (м2)	Текущее эксплуатационное состояние
Молодежный центр				
МАУ Молодежный центр «Импульс»	п. Любытино, ул. Пушкинская, д. 24	1938	200 мест/627 м2	н.д.
Библиотечные учреждения (ед. хранения – тыс. экз., площадь – м2)				
МБУК «Межпоселенческая централизованная библиотечная система» Центральная районная библиотека	п. Любытино, ул. Советов, д. 16	1977	29,344 тыс. томов/300 м2	удовлетворительное
Районная детская библиотека	п. Любытино, ул. Советов, д. 16	1977	7,362 тыс. томов/300 м2	удовлетворительное
Агафоновский сельский библиотечный филиал	д. Слобода	1940	2,688 тыс. томов /86 м2	удовлетворительное
Артёмовский сельский библиотечный филиал	д. Артём	н.д.	н.д./120 м2	удовлетворительное
Боровщинский сельский библиотечный филиал	д. Боровщина	н.д.	н.д./40 м2	удовлетворительное
Вычеремский с/б филиал	д. Вычерема, ул. Мстинская, д. 28	1985	4,111 тыс. томов/50 м2	неудовлетворительное
Зарубинский с/б филиал	с. Зарубино, ул. Пролетарская, д. 5	1972	9,961 тыс. томов /70 м2	удовлетворительное
Княжесельский с/б филиал	д. Большой Городок, ул. Магистральная, д. 10	н.д.	4,091 тыс. томов/56 м2	удовлетворительное
Комаровский с/б филиал	с. Комарово, ул. Речная, д. 11	н.д.	4,354 тыс. томов/42 м2	
Никольский сельский библиотечный филиал	д. Никольское	н.д.	н.д./50 м2	удовлетворительное
Шереховичский с/б филиал	с. Шереховичи, ул. Свободы, д. 1	1975	2,460 тыс. томов/35 м2	удовлетворительное
Ярцевский с/б филиал	д. Ярцево, ул. Евгения Бойцова, д. 9	н.д.	5,032 тыс. томов/45 м2	неудовлетворительное
Музеи				
Муниципальное учреждение культуры «Любытинский краеведческий музей»	р. п. Любытино, ул. Пионерская, д. 1	-	170	удовлетворительное

Решением Думы Любытинского муниципального района от 31.10.2017 № 186 «Об утверждении нормативов градостроительного проектирования Любытинского муниципального района» (в редакции решения от 28.08.2020 № 365) установлены расчетные показатели минимально допустимого уровня обеспеченности объектами в области культуры и искусства, которыми предусмотрено устройство одного или нескольких видов объектов местного значения поселения:

- Музеи – не менее 1 объекта на муниципальный район. Пешеходно-транспортная доступность – не нормируется.
- Дома культуры. Для Любытинского сельского поселения – не менее 3 учреждений, пешеходно-транспортная доступность для жителей поселения – не более 45 мин.
- Библиотека. Для Любытинского сельского поселения – не менее 9 учреждений, пешеходно-транспортная доступность для жителей поселения – не более 45 мин.

В муниципальной программе «Комплексная программа развития социальной инфраструктуры Любытинского сельского поселения Любытинского района Новгородской области на 2017 – 2021 годы и на период до 2030 года», утвержденной решением Совета депутатов Любытинского сельского поселения от 31.10.2017 № 125 (далее – Программа), учтены мероприятия по проектированию и строительству (капитальному ремонту) объекта в области культуры и искусства в Любытинском сельском поселении, сведения о котором приведены в таблице:

Наименование объекта социальной инфраструктуры	Местоположение объекта	Вид объекта	Мощность (количество посещений в 1 смену), площадь (м2)	Сроки проектирования и строительства; ответственный ОМСУ
Центр культурного развития	р. п. Любытино, ул. Пушкинская	Объект культурно-досугового (клубного) типа	Указывается в техническом задании на проектирование и принимается при наличии разработанной ПСД, получившей положительное заключение органа государственной экспертизы	2020 – 2025 г.г., администрация Любытинского муниципального района

Обоснование предложенного варианта размещения объектов в области культуры и искусства местного значения по результатам комплексных обоснований, необходимых для устойчивого развития территории поселения, представлено в таблице:

Наименование объекта или группы объектов	Объект в области культуры и искусства местного значения в границах населенных пунктов поселения
Планируемые места размещения (по предложениям)	Проектирование и строительство Центра культурного развития
	Места размещения объектов уточняются при подготовке документации по планировке территории; вариантность не требуется

Анализ состояния и использования территории, рекомендованной для размещения планируемого объекта	Результаты анализа состояния и использования территории земли населённых пунктов
Наименование параметров и критериев	Категория земель, в пределах которой предполагается размещение соответствующего объекта(земли населённых пунктов, земли иных категорий)
Состояние использования территории (земельного участка): наличие свободных (незанятых) территорий и земельных участков нецелевого использования.	в границах территории, подлежащей комплексному развитию; определяется в проекте планировки территории
Наличие особо ценных земель, имеющих ограничения по переводу из одной в другую категорию	отсутствуют

Возможность осуществления реконструкции занятых территорий. Необходимые мероприятия по инженерной подготовке территории в случае размещения конкретного вида объекта местного значения. Оценка соответствия вида размещаемого объекта требованиям и ограничениям по видам использования земель данной категории. Функциональная зона (из генерального плана поселения)

не требуется
не требуется
соответствует
Зона застройки малоэтажными жилыми домами (до 4-х этажей, включая мансардный) (буквенное обозначение – Ж.1);
Общественно-деловые зоны (буквенное обозначение – ОД);
Зона отдыха (буквенное обозначение – Р.2).

Определение возможных направлений развития территории
Наименование параметров и критериев
Цели и задачи социально-экономического развития поселения, в том числе связанные с конкретным видом объекта

Результаты оценки и анализа
улучшение условий культурно-досугового (клубного) обеспечения населения поселения;
увеличение обеспеченности части населения поселения объектами культуры
рассматриваемая территория относится к точкам роста

Предлагаемые в документах стратегического социально-экономического планирования «точки роста» и «зоны опережающего развития» на территории поселения
Оценка соответствия предполагаемого месторасположения объекта требованиям и принципам градостроительной деятельности, в том числе:

- требованиям обеспечения безопасных условий жизнедеятельности населения, в том числе предотвращения возникновения чрезвычайных ситуаций при наличии территорий потенциального возникновения чрезвычайных ситуаций природного и техногенного характера;
- требованиям обеспечения благоприятных условий жизнедеятельности населения, в том числе удобства организации трудовых поездок, поездок социально-бытового характера;
- ограничениям негативного воздействия на окружающую среду (при создании объектов определенных видов, которые могут оказать такое воздействие), в том числе установления санитарно-защитных зон;
- учет требований охраны и рационального использования природных ресурсов.

размещение данных объектов соответствует требованиям обеспечения безопасных условий жизнедеятельности населения

оценка не требуется

создаваемые объекты не оказывают негативного воздействия на окружающую среду

учет проводить не требуется

Оценка местоположения объекта в планировочной структуре и функциональном зонировании соответствующего поселения (по материалам Генерального плана)

Оценка предполагаемого места размещения объекта нелинейного типа в определённой функциональной зоне, а также соответствующей территориальной зоне (из правил землепользования и застройки)

Прогнозируемые ограничения использования соответствующей территории

Наименование параметров и критериев

Анализ имеющихся ограничений (в пределах соответствующей функциональной или территориальной зоны), в том числе зон с особыми условиями использования территории (из правил землепользования и застройки):

Прогнозируемые ограничения на данной территории, в том числе необходимость создания зон с особыми условиями использования территории, связанных с созданием планируемых объектов местного значения

отсутствуют

Прогнозируемые ограничения, связанные с планируемым размещением на данной территории объектов федерального и регионального значения, в том числе создание зон с особыми условиями использования территории

на данной территории не планируется размещение объектов федерального и регионального значения, создания зон с особыми условиями использования территории не потребуется

Оценка возможного влияния планируемых для размещения объектов местного значения на комплексное развитие соответствующей территории, установленных в планах и программах комплексного социально-экономического развития муниципального образования

Наименование параметров и критериев

Оценка влияния на комплексное развитие включает оценку соответствия планируемых объектов параметрам функциональной зоны по генеральному плану и регламентам территориальной зоны правил землепользования и застройки муниципального образования

Результаты оценки
планируемые объекты соответствуют параметрам функциональной зоны по проекту генерального плана, после утверждения не потребуются внесение изменений в границы территориальной зоны правил землепользования и застройки муниципального образования
местоположение объекта относится к территориям «точек роста»

Оценка влияния планируемого местоположения объекта с точки зрения соответствия задачам формирования «точек роста» и «зон опережающего развития» на территории поселения, определённых в стратегических документах социально-экономического развития

размещение объекта окажет положительные влияние на устойчивое развитие территории
при размещении объектов не потребуется установление охранных зон объектов.

Возможные или негативные последствия размещения объектов местного значения для устойчивого развития территории
Характеристика зон с особыми условиями использования территории, требующихся в связи с размещением соответствующего объекта местного значения

Строительство объектов здравоохранения

По состоянию на дату подготовки настоящих материалов на территории Любытинского сельского поселения, в соответствии со сведениями предоставленными Администрацией Любытинского муниципального района на основании сведений главного врача ГОБУЗ «Зарубинская ЦРБ» Курбанисмаилова А.М., функционируют (имеются) следующие объекты указанной категории, в т.ч.:

Наименование	Адрес местонахождения	Год ввода в эксплуатацию	Фактическая мощность объекта (койко-мест, кол-во посещений за смену и т.д.)/ Площадь (м2)	Текущее состояние
Стационар (в т.ч. с объектами обеспечения)				
ГОБУЗ «Зарубинская ЦРБ», стационар	с. Зарубино, ул. Обломовка, д. 2	1952	25 койко-мест /1003 м2	не удовлетворительное
ГОБУЗ «Зарубинская ЦРБ», кухня			32,2 м2	не удовлетворительное

Наименование	Адрес местонахождения	Год ввода в эксплуатацию	Фактическая мощность объекта (койко-мест, кол-во посещений за смену и т.д.)/ Площадь (м2)	Текущее состояние
ГБОУЗ «Зарубинская ЦРБ», стационар	р. п. Любытино, ул. Советов, д. 143	1992	н.д./400 м2	планируется ввод в экспл. в 2021 г.
Поликлиника				
ГБОУЗ «Зарубинская ЦРБ»	р. п. Любытино, ул. Советов, д. 143	2021	150 посещ. /2525 м2	удовлетворительное
Фельдшерско-акушерские пункты				
ФАП	д. Комарово	2006	н.д./35,4 м2	удовлетворительное
ФАП	д. Дрегли	н.д.	н.д./62 м2	удовлетворительное
ФАП	д. Слобода	1990	н.д./46,8 м2	не удовлетворительное
ФАП № 1 (Выч.)	д. Вычерема	1986	н.д./60,9 м2	не удовлетворительное
ФАП № 2 (Выч.)	д. Вычерема	н.д.	н.д./60 м2	планируется ввод в экспл. в 2022 г.
ФАП № 2 (Ник.)	д. Никольское	н.д.	н.д./60 м2	планируется ввод в экспл. в 2022 г.
ФАП	с. Шереховичи	н.д.	н.д./ н.д.	списан, не удовлетворительное
ФАП	д. Ярцево	н.д.	н.д./ н.д.	списан, не удовлетворительное
ФАП № 1 (Ник.)	д. Никольское	н.д.	н.д./ н.д.	н.д.

Решением Думы Любытинского муниципального района от 31.10.2017 № 186 «Об утверждении нормативов градостроительного проектирования Любытинского муниципального района» (в редакции решения от 28.08.2020 № 365) установлены расчетные показатели минимально допустимого уровня обеспеченности объектами в области здравоохранения, которыми предусмотрено устройство одного или нескольких видов объектов местного значения поселения.

1. Медицинский пункт – 1 единица на 150 – 300 человек. Максимальный радиус обслуживания не более 3 км, транспортная доступность для жителей – от 20 до 40 мин.
2. Фельдшерский пункт – 1 единица на 300 – 750 человек. Максимальный радиус обслуживания 15 км, транспортная доступность для жителей – от 20 мин до 1 часа.
3. Сельский врачебный комплексный участок – 1 единица на 2000 человек. Максимальный радиус обслуживания 10 км, транспортная доступность для жителей – от 20 мин до 1 часа.
4. Центр общей врачебной практики – 1 единица на 1200 чел. (взрослые и дети) или 1600 чел. (взрослые). Максимальный радиус обслуживания от 3 до 5 км, транспортная доступность от – 20 мин до 40 мин.
5. Отделение скорой неотложной медицинской помощи – 1 единица на 20000 населения. Максимальный радиус обслуживания до 100 км, транспортная доступность – не более 30 мин.
6. Центральная районная больница в комплексе с консультативно-диагностической поликлиникой – 1 единица на 20000 населения. Транспортная доступность для жителей района – не более 90 мин.

Указанные расчетные показатели минимально допустимого уровня обеспеченности объектами здравоохранения и расчетных показателей максимально допустимого уровня территориальной доступности указанной категории объектов, с учетом численности населения Любытинского сельского поселения по состоянию на 01.01.2020 – 5218 жителей, выполнены для пунктов 5 и 6.

Учитывая приведенные значения показателей и сопоставляя их с фактической численностью населения, проживающего в 10 (десяти) н.п. поселения, в которых установленная численность населения на момент разработки настоящих материалов составляет не менее 75 жителей (это самые крупные н.п. поселения): деревня Артём (98 чел.), деревня Большой Городок (231 чел.), деревня Бор (196 чел.), деревня Брод (80 чел.), деревня Вычерема (83 чел.), деревня Никольское (185 чел.), деревня Слобода (76 чел.), деревня Ярцево (77 чел.), село Комарово (136 чел.), село Шереховичи (189 чел.), становится ясно, что для 60% из указанных н.п., установленные показатели не могут быть применены. Для оставшихся н.п. поселения они неприменимы тем более. Приведенные значения показателей подлежат изменению в интересах жителей, проживающих в деревне Артём (98 чел.), в деревне Брод (80 чел.), в деревне Вычерема (83 чел.), в деревне Слобода (76 чел.), в деревне Ярцево (77 чел.), в селе Комарово (136 чел.), и в иных населенных пунктах поселения с населением от 11 до 50 жителей.

Редакция «Нормативов градостроительного проектирования Любытинского сельского поселения», утвержденных Решением Совета депутатов Любытинского сельского поселения от 28.08.2020 № 239 «О внесении изменений в местные нормативы градостроительного проектирования Любытинского сельского поселения» (УИН 49616428340101202009072, размещены в ФГИС ТП 07.09.2020), на самом деле таковой не является, поэтому – не применима, т.к. фактически в ФГИС ТП размещен совершенно иной документ: Решение Совета депутатов Любытинского сельского поселения № 123 от 31.10.2017 «Об утверждении нормативов градостроительного проектирования Любытинского сельского поселения», который не содержит в своем составе актуальных расчетных показателей минимально допустимого уровня обеспеченности объектами здравоохранения и расчетные показатели максимально допустимого уровня территориальной доступности указанной категории объектов для жителей сельского поселения, с учетом численности населения Любытинского сельского поселения по состоянию на 01.01.2020 – 5218 жителей.

Именно поэтому, муниципальной программой «Комплексная программа развития социальной инфраструктуры Любытинского сельского поселения Любытинского района Новгородской области на 2017 – 2021 годы и на период до 2030 года», утвержденная решением Совета депутатов Любытинского сельского поселения от 31.10.2017 № 125 (далее – Программа), в Любытинском селском поселении не предусмотрены мероприятия по проектированию и строительству (капитальному ремонту) объектов в области здравоохранения на период с 2021 по 2030 годы.

В соответствие с указанными неоднозначными исходными данными, настоящими изменениями в генеральный план предусматривается:

- 1) Разработка нормативов градостроительного проектирования Любытинского сельского поселения в части установления в них обоснованных расчетных показателей минимально допустимого уровня обеспеченности объектами здравоохранения и расчетных показателей максимально допустимого уровня территориальной доступности указанной категории объектов для жителей сельского поселения, с учетом фактической численности населения Любытинского сельского поселения по состоянию на 01.01.2020 – 5218 жителей (ссылка на источник информации: <https://rosstat.gov.ru/compendium/document/13282>).

Сроки реализации (до окончания 1-ой очереди генерального плана):

разработка – 2021 год;

утверждение – 2021 год.

2) Проектирование и строительство модульных фельдшерско-акушерских пунктов (ФАП) – в виде отдельно стоящих строений, размещаемых в н.п. поселения, отделенных от полноценных врачебных учреждений, состоящих из нескольких сблокированных блок-контейнеров (модулей), формирующих несколько помещений (кабинетов), в которых возможно оперативно осуществить первичная доврачебную медицинскую помощь населению: деревня Большой Городок (231 чел.), деревня Брод (80 чел.), деревня Вычерема (83 чел.), деревня Никольское (185 чел.), деревня Слобода (76 чел.), деревня Ярцево (77 чел.), село Комарово (136 чел.), село Шереховичи (189 чел.)

Сроки реализации (до окончания 1-ой очереди генерального плана):

проектирование – 2022 год;

обустройство (строительство и реконструкция) – 2023 год.

3) Проектирование и строительство медицинских пунктов – в виде отдельно стоящих строений или встроенных помещений, размещаемых для реализации возможности оперативного осуществления первичной доврачебной медицинской помощи жителям н.п. поселения, численность жителей в которых составляет от 11 до 50 чел.: деревня Большие Светицы (20 чел.), деревня Большое Заборовье (22 чел.), деревня Борки (17 чел.), деревня Борок (21 чел.), деревня Бурилово (12 чел.), деревня Васильково (43 чел.), деревня Видомлицы (20 чел.), деревня Высочка (29 чел.), деревня Гамзино (13 чел.), деревня Гнильник (11 чел.), деревня Городно (13 чел.), деревня Николаевка (15 чел.), деревня Очеп (14 чел.), деревня Пустошки (29 чел.), деревня Равна (14 чел.), деревня Репищи (16 чел.), деревня Селище (14 чел.), деревня Соломель (24 чел.), деревня Старая Боровщина (25 чел.), деревня Степанково (16 чел.), деревня

Чашково (16 чел.). Указанные медицинские пункты следует проектировать и размещать для групп рядом находящихся н.п., для которых расчетный показатель максимально допустимого уровня территориальной доступности указанной категории объектов может составить от 20 до 40 минут.

Сроки реализации (до окончания 1-ой очереди генерального плана):

проектирование – 2023 год;

обустройство (строительство и реконструкция) – 2024 год.

Обоснование предложенного варианта размещения объектов в области здравоохранения местного значения по результатам комплексных обоснований, необходимых для устойчивого развития территории поселения, представлено в таблице:

Наименование объекта или группы объектов	Объект в области здравоохранения местного значения в границах населенных пунктов поселения
Планируемые места размещения (по предложениям)	Проектирование и строительство ФАП и медицинских пунктов
Анализ состояния и использования территории, рекомендованной для размещения планируемого объекта	Места размещения объектов уточняются при подготовке документации по планировке территории; вариантность не требуется
Наименование параметров и критериев	Результаты анализа состояния и использования территории земли населённых пунктов
Категория земель, в пределах которой предполагается размещение соответствующего объекта(земли населённых пунктов, земли иных категорий)	
Состояние использования территории (земельного участка): наличие свободных (незанятых) территорий и земельных участков нецелевого использования.	в границах территории, подлежащей комплексному развитию; определяется в проекте планировки территории
Наличие особо ценных земель, имеющих ограничения по переводу из одной в другую категорию	отсутствуют
Возможность осуществления реконструкции занятых территорий.	не требуется
Необходимые мероприятия по инженерной подготовке территории в случае размещения конкретного вида объекта местного значения.	не требуется
Оценка соответствия вида размещаемого объекта требованиям и ограничениям по видам использования земель данной категории.	соответствует
Функциональная зона (из генерального плана поселения)	Общественно-деловая зона (буквенное обозначение – ОД)
Определение возможных направлений развития территории	
Наименование параметров и критериев	Результаты оценки и анализа
Цели и задачи социально-экономического развития поселения, в том числе связанные с конкретным видом объекта	улучшение инфраструктуры учреждений здравоохранения поселения; улучшение медицинского обслуживания населения поселения
Предлагаемые в документах стратегического социально-экономического планирования «точки роста» и «зоны опережающего развития» на территории поселения	рассматриваемая территория относится к точкам роста
Оценка соответствия предполагаемого месторасположения объекта требованиям и принципам градостроительной деятельности, в том числе:	
- требованиям обеспечения безопасных условий жизнедеятельности населения, в том числе предотвращения возникновения чрезвычайных ситуаций при наличии территорий потенциального возникновения чрезвычайных ситуаций природного и техногенного характера;	размещение данных объектов соответствует требованиям обеспечения безопасных условий жизнедеятельности населения
- требованиям обеспечения благоприятных условий жизнедеятельности населения, в том числе удобства организации трудовых поездок, поездок социально-бытового характера;	оценка не требуется
- ограничениям негативного воздействия на окружающую среду (при создании объектов определенных видов, которые могут оказать такое воздействие), в том числе установления санитарно-защитных зон;	создаваемые объекты не оказывают негативного воздействия на окружающую среду
- учет требований охраны и рационального использования природных ресурсов.	учет проводить не требуется
Оценка местоположения объекта в планировочной структуре и функциональном зонировании соответствующего поселения (по материалам Генерального плана)	объекты планируется разместить согласно планировочной структуре и функциональному зонированию
Оценка предполагаемого места размещения объекта нелинейного типа в определенной функциональной зоне, а также соответствующей территориальной зоне (из правил землепользования и застройки)	предполагаемое место размещения объектов соответствует функциональным зонам
Прогнозируемые ограничения использования соответствующей территории	
Наименование параметров и критериев	Результаты анализа
Анализ имеющихся ограничений (в пределах соответствующей функциональной или территориальной зоны), в том числе зон с особыми условиями использования территории (из правил землепользования и застройки):	
Прогнозируемые ограничения на данной территории, в том числе необходимость создания зон с особыми условиями использования территории, связанных с созданием планируемых объектов местного значения	отсутствуют
Прогнозируемые ограничения, связанные с планируемым размещением на данной территории объектов федерального и регионального значения, в том числе создание зон с особыми условиями использования территории	на данной территории не планируется размещение объектов федерального и регионального значения, создания зон с особыми условиями использования территории не потребуется
Оценка возможного влияния планируемых для размещения объектов местного значения на комплексное развитие соответствующей территории, установленных в планах и программах комплексного социально-экономического развития муниципального образования	
Наименование параметров и критериев	Результаты оценки
Оценка влияния на комплексное развитие включает оценку соответствия планируемых объектов параметрам функциональной зоны по генеральному плану и регламентам территориальной зоны правил землепользования и застройки муниципального образования	планируемые объекты соответствуют параметрам функциональной зоны по проекту генерального плана, после утверждения не потребуются
Оценка влияния планируемого местоположения объекта с точки зрения соответствия задачам формирования «точек роста» и «зон опережающего развития» на территории поселения, определенных в стратегических документах социально-экономического развития	внесение изменений в границы территориальной зоны правил землепользования и застройки муниципального образования
Возможные или негативные последствия размещения объектов местного значения для устойчивого развития территории	местоположение объекта относится к территориям «точек роста»
	размещение объекта окажет положительные влияние на устойчивое развитие территории

Характеристика зон с особыми условиями использования территории, требующихся в связи с размещением соответствующего объекта местного значения при размещении объектов не потребуется установление охранных зон объектов.

В соответствии с требованиями, установленными частью 5.4 статьи 26 Градостроительного кодекса Российской Федерации, «Комплексная программа развития социальной инфраструктуры Любытинского сельского поселения Любытинского района Новгородской области на 2017 – 2021 годы и на период до 2030 года», утвержденная решением Совета депутатов Любытинского сельского поселения от 31.10.2017 № 125, подлежит приведению в соответствие с настоящими положениями раздела генерального плана поселения в трехмесячный срок с даты внесения соответствующих изменений него (в ред. Федерального закона от 23.04.2018 № 89-ФЗ).

Редакция «Нормативов градостроительного проектирования Любытинского сельского поселения», утвержденных Решением Совета депутатов Любытинского сельского поселения» от 28.08.2020 № 239 «О внесении изменений в местные нормативы градостроительного проектирования Любытинского сельского поселения» (УИН 49616428340101202009072, размещены в ФГИС ТП 07.09.2020), на самом деле таковой не является, а поэтому – не применима, т.к. фактически в ФГИС ТП размещен совершенно иной документ, а именно: Решение Совета депутатов Любытинского сельского поселения № 123 от 31.10.2017 «Об утверждении нормативов градостроительного проектирования Любытинского сельского поселения», который содержит в своем составе, в т.ч. неактуальные расчетные показатели минимально допустимого уровня обеспеченности объектами здравоохранения и расчетные показатели максимально допустимого уровня территориальной доступности указанной категории объектов для жителей сельского поселения без учета фактической численности населения Любытинского сельского поселения по состоянию на 01.01.2020 – 5218 жителей.

В соответствии с положениями части 4 статьи 29.2 Градостроительного кодекса Российской Федерации администрация Любытинского сельского поселения необходимо разработать проект и внести требуемые изменения в «Нормативы градостроительного проектирования Любытинского сельского поселения» в части касающейся объектов здравоохранения.

Строительство объектов образования

По состоянию на дату подготовки настоящих материалов на территории Любытинского сельского поселения, в соответствии со сведениями, отраженными в «Комплексной программе развития социальной инфраструктуры Любытинского сельского поселения Любытинского района Новгородской области на 2017 – 2021 годы и на период до 2030 года», утвержденной решением Совета депутатов Любытинского сельского поселения от 31.10.2017 № 125, функционируют (имеются) следующие объекты образования, в т.ч.:

Наименование	Адрес местонахождения	Год ввода в эксплуатацию	Фактическая мощность объекта (койко-мест, кол-во посещений за смену и т.д.)/ кол-во обслуживаемых н.п./наличие своб. мест (есть +, нет –)	Текущее состояние
Дошкольные образовательные организации				
Муниципальное автономное дошкольное образовательное учреждение «Детский сад № 1 «Огонек»	р. п. Любытино, ул. Советов, д. 23	1971	95 мест /76 н.п./+4 места	н.д.
Муниципальное автономное дошкольное образовательное учреждение «Детский сад № 17 «Теремок»	р. п. Любытино, ул. Боровичская, д. 63 (здание № 1); р. п. Любытино, ул. Советов, д. 137А (здание № 2)	1989	137 мест /60 н.п./+39 мест	н.д.
Муниципальное автономное дошкольное образовательное учреждение «Детский сад № 3 «Ромашка»	с. Зарубино, ул. Труда, дом 10	1947	47 мест /35 н.п./+9 мест	н.д.
Общеобразовательные организации				
Муниципальное автономное общеобразовательное учреждение «Любытинская средняя школа»	р. п. Любытино, ул. Советов, д. 9	1897, 1970	625 мест /134 н.п./+182 места	н.д. (предварительно – неудовлетворительное)
Организации дополнительного образования				
Муниципальное бюджетное учреждение дополнительного образования «Детская школа искусств» р. п. Любытино	р. п. Любытино, ул. Транспортная д. 1	1966 год (кап. ремонт – 1991 г.)	100 мест /270 н.п./ – 10 мест	н.д. (предварительно – неудовлетворительное)
Муниципальное автономное образовательное учреждение дополнительного образования «Центр дополнительного образования»	р. п. Любытино, ул. Пионерская, д. 53	1975	100 мест /270 н.п./ – 513 мест	н.д. (предварительно – неудовлетворительное)
Муниципальное автономное учреждение дополнительного образования «Детско-юношеская спортивная школа»	р. п. Любытино, ул. Советов, д. 1	1963 (кап. ремонт – 2013)	100 мест /270 н.п./ 0 мест	н.д.

Решением Думы Любытинского муниципального района от 31.10.2017 № 186 «Об утверждении нормативов градостроительного проектирования Любытинского муниципального района» (в редакции решения от 28.08.2020 № 365) установлены расчетные показатели минимально допустимого уровня обеспеченности объектами в области образования, которыми предусмотрено устройство одного или нескольких видов объектов местного значения поселения.

1. Дошкольные образовательные организации:

– в рабочих поселках – 58 мест на 1 тыс. жителей. Расчетный показатель максимально допустимого уровня территориальной доступности указанной категории объектов – 500 метров;

– в сельской местности – 47 мест на 1 тыс. жителей. Расчетный показатель максимально допустимого уровня территориальной доступности указанной категории объектов – 2 км пешеходной или 10 км транспортной доступности.

2. Общеобразовательные организации:

– в рабочих поселках – 98 мест на 1 тыс. жителей. Максимальное время транспортной доступности (в одну сторону): для учащихся I ступени обучения – 15 мин; для учащихся II и III ступеней обучения – 50 мин. Максимальное расстояние пешеходной доступности – 1 км;

– в сельской местности – 98 мест на 1 тыс. жителей. Максимальное время транспортной доступности (в одну сторону): для учащихся I ступени обучения – 15 мин; для учащихся II и III ступеней обучения – 30 мин. Максимальное расстояние пешеходной доступности: для учащихся I ступени обучения – 1 км; для учащихся II и III ступеней обучения – 4 км.

Муниципальной программой «Комплексная программа развития социальной инфраструктуры Любытинского сельского поселения Любытинского района Новгородской области на 2017 – 2021 годы и на период до 2030 года», утвержденной решением Совета депутатов Любытинского сельского поселения от 31.10.2017 № 125 (далее – Программа), в Любытинском сельском поселении предусмотрено мероприятие по проектированию и строительству

(капитальному ремонту) объекта в области образования на период с 2021 по 2030 годы: проектирование и строительство нового здания Любытинской средней школы, р.п. Любытино.

При реализации данных положений следует руководствоваться ниже приведенными обоснованиями размещения такого объекта.

Обоснование предложенного варианта размещения объектов образования по результатам комплексных обоснований, необходимых для устойчивого развития территории поселения представлено в таблице:

Наименование объекта или группы объектов	Объект в области образования местного значения в границах населенных пунктов поселения
Планируемые места размещения (по предложениям)	Проектирование и строительство нового комплекса зданий Любытинской средней школы в р.п. Любытино (с учетом обустройства территории и ограждения периметра МАООУ).
Анализ состояния и использования территории, рекомендованной для размещения планируемого объекта	Места размещения объектов уточняются при подготовке документации по планировке территории; вариантность не требуется
Наименование параметров и критериев	Результаты анализа состояния и использования территории
Категория земель, в пределах которой предполагается размещение соответствующего объекта(земли населённых пунктов, земли иных категорий)	земли населённых пунктов
Состояние использования территории (земельного участка): наличие свободных (незанятых) территорий и земельных участков нецелевого использования.	в границах территории, подлежащей комплексному развитию; определяется в проекте планировки территории
Наличие особо ценных земель, имеющих ограничения по переводу из одной в другую категорию	отсутствуют
Возможность осуществления реконструкции занятых территорий.	не требуется
Необходимые мероприятия по инженерной подготовке территории в случае размещения конкретного вида объекта местного значения.	не требуется
Оценка соответствия вида размещаемого объекта требованиям и ограничениям по видам использования земля данной категории.	соответствует
Функциональная зона (из генерального плана поселения)	Общественно-деловая зона (буквенное обозначение – ОД)
Определение возможных направлений развития территории	Результаты оценки и анализа
Наименование параметров и критериев	улучшение инфраструктуры учреждений здравоохранения поселения; улучшение медицинского обслуживания населения поселения
Цели и задачи социально-экономического развития поселения, в том числе связанные с конкретным видом объекта	рассматриваемая территория относится к точкам роста
Предлагаемые в документах стратегического социально-экономического планирования «точки роста» и «зоны опережающего развития» на территории поселения	
Оценка соответствия предполагаемого месторасположения объекта требованиям и принципам градостроительной деятельности, в том числе:	
- требованиям обеспечения безопасных условий жизнедеятельности населения, в том числе предотвращения возникновения чрезвычайных ситуаций при наличии территорий потенциального возникновения чрезвычайных ситуаций природного и техногенного характера;	размещение данных объектов соответствует требованиям обеспечения безопасных условий жизнедеятельности населения
- требованиям обеспечения благоприятных условий жизнедеятельности населения, в том числе удобства организации трудовых поездок, поездок социально-бытового характера;	оценка не требуется
- ограничениям негативного воздействия на окружающую среду (при создании объектов определенных видов, которые могут оказать такое воздействие), в том числе установления санитарно-защитных зон;	создаваемые объекты не оказывают негативного воздействия на окружающую среду
- учет требований охраны и рационального использования природных ресурсов.	учет проводить не требуется
Оценка местоположения объекта в планировочной структуре и функциональном зонировании соответствующего поселения (по материалам Генерального плана)	объекты планируется разместить согласно планировочной структуре и функциональному зонированию
Оценка предполагаемого места размещения объекта нелинейного типа в определённой функциональной зоне, а также соответствующей территориальной зоне (из правил землепользования и застройки)	предполагаемое место размещения объектов соответствует функциональным зонам
Прогнозируемые ограничения использования соответствующей территории	Результаты анализа
Наименование параметров и критериев	
Анализ имеющихся ограничений (в пределах соответствующей функциональной или территориальной зоны), в том числе зон с особыми условиями использования территории (из правил землепользования и застройки):	
Прогнозируемые ограничения на данной территории, в том числе необходимость создания зон с особыми условиями использования территории, связанных с созданием планируемых объектов местного значения	отсутствуют
Прогнозируемые ограничения, связанные с планируемым размещением на данной территории объектов федерального и регионального значения, в том числе создание зон с особыми условиями использования территории	на данной территории не планируется размещение объектов федерального и регионального значения, создания зон с особыми условиями использования территории не потребуется
Оценка возможного влияния планируемых для размещения объектов местного значения на комплексное развитие соответствующей территории, установленных в планах и программах комплексного социально-экономического развития муниципального образования	
Наименование параметров и критериев	Результаты оценки
Оценка влияния на комплексное развитие включает оценку соответствия планируемых объектов параметрам функциональной зоны по генеральному плану и регламентам территориальной зоны правил землепользования и застройки муниципального образования	планируемые объекты соответствуют параметрам функциональной зоны по проекту генерального плана, после утверждения не потребуются внесение изменений в границы территориальной зоны правил землепользования и застройки муниципального образования
Оценка влияния планируемого местоположения объекта с точки зрения соответствия задачам формирования «точек роста» и «зон опережающего развития» на территории поселения, определённых в стратегических документах социально-экономического развития	местоположение объекта относится к территориям «точек роста»
Возможные или негативные последствия размещения объектов местного значения для устойчивого развития территории	размещение объекта окажет положительные влияние на устойчивое развитие территории
Характеристика зон с особыми условиями использования территории,	при размещении объектов не потребуется установление охранных зон

требующихся в связи с размещением соответствующего объекта объектов. местного значения

Редакция «Нормативов градостроительного проектирования Любытинского сельского поселения», утвержденных Решением Совета депутатов Любытинского сельского поселения» от 28.08.2020 № 239 «О внесении изменений в местные нормативы градостроительного проектирования Любытинского сельского поселения» (УИН 49616428340101202009072, размещены в ФГИС ТП 07.09.2020), на самом деле таковой не является, а поэтому – В соответствие с положениями части 4 статьи 29.2 Градостроительного кодекса Российской Федерации администрации Любытинского сельского поселения необходимо разработать проект и внести требуемые изменения в «Нормативы градостроительного проектирования Любытинского сельского поселения» в части касающейся объектов образования.

Обоснование предложенного варианта размещения объектов в иных областях деятельности, необходимых для осуществления полномочий в связи с решением вопросов местного значения поселения по результатам комплексных обоснований, необходимых для устойчивого развития территории поселения Обеспечение первичных мер пожарной безопасности в границах населенных пунктов поселения

На момент разработки настоящих материалов предложения по размещению объектов обеспечения первичных мер пожарной безопасности в границах населенных пунктов поселения не поступили.

Обеспечение минимального допустимого уровня обеспеченности объектами в области организации ритуальных услуг

Местными нормативами градостроительного проектирования Любытинского сельского поселения, утвержденными Решением Совета депутатов Любытинского сельского поселения № 123 от 31.10.2017 «Об утверждении нормативов градостроительного проектирования Любытинского сельского поселения», не предусмотрены и не установлены значения расчетных показателей в отношении минимально допустимого уровня (количества) обеспеченности сельскими кладбищами для населенных пунктов поселения. Расчетные показатели максимально допустимого уровня пешеходно-транспортная доступность до указанной категории объектов так же не разработаны.

На момент разработки настоящих материалов указанные нормативы по размещению объектов в области организации ритуальных услуг все так же не предусмотрены и не установлены.

От администрации Любытинского сельского поселения в период разработки настоящих материалов поступило предложение о необходимости формирования функциональных зон «Зона кладбищ» для 2 (двух) земельных участков в связи с фактическим размещением в границах указанных участков сельских кладбищ.

Указанное предложение реализовано следующим образом:

для вновь формируемого земельного участка, ограниченного с севера, востока, юга – границами з/у с к/н 53:07:0163901:4 (категория «земли лесного фонда»), с запада – а/д «Любытино – Анциферево» и дорогой-подъездом к д. Каменка (границы формируемого з/у отражены в приложении № 1 к п. 8 ТЗ № 1), установлена функциональная зона «Зона кладбищ» (близ д. Каменка, с/п Любытинское, площадь – около 10000 м2);

для вновь формируемого земельного участка № 1 из состава з/у с к/н 53:07:0073101:17 и части з/у, ограниченного с запада существующей а/д и границей з/у с к/н 53:07:0073001:25, с севера – границей з/у с к/н 53:07:0073001:7, с востока – границей з/у с к/н 53:07:0073101:17, с юга – границей к/к с к/н 53:07:0070103 (границы формируемого з/у № 1 отражены в приложении № 2 к п. 10 ТЗ № 1), установлена функциональная зона «Зона кладбищ» (включен в границы н.п. д. Вычерема, площадь – около 51700 м2);

не применима, т.к. фактически в ФГИС ТП размещен совершенно иной документ, а именно: Решение Совета депутатов Любытинского сельского поселения № 123 от 31.10.2017 «Об утверждении нормативов градостроительного проектирования Любытинского сельского поселения», который содержит в своем составе неактуальные расчетные показатели минимально допустимого уровня обеспеченности объектами образования и расчетные показатели максимально допустимого уровня территориальной доступности указанной категории объектов для жителей сельского поселения без учета фактической численности населения Любытинского сельского поселения по состоянию на 01.01.2020 – 5218 жителей.

для вновь формируемого земельного участка № 2, ограниченного с севера, востока, юга, запада – границами земельного участка с кадастровым номером 53:07:0073101:10 (категория «земли лесного фонда»), (границы формируемого з/у № 2 отражены в приложении № 2 к п. 11 ТЗ № 1), установлена функциональная зона «Зона кладбищ» (близ границы н.п. д. Вычерема, площадь – около 38000 м2).

Ограничения в отношении использования соответствующих территорий (в пределах соответствующей функциональной зоны), в том числе установление зон с особыми условиями использования территории в отношении сельских кладбищ, установлены положениями следующих Законов и нормативных правовых актов:

Федеральный закон от 12.01.1996 № 8-ФЗ (ред. от 01.10.2019) «О погребении и похоронном деле»;

Постановление Главного государственного санитарного врача Российской Федерации от 28 июня 2011 г. № 84 г. Москва «Об утверждении СанПиН 2.1.2882-11 «Гигиенические требования к размещению, устройству и содержанию кладбищ, зданий и сооружений похоронного назначения»»

(зарегистрировано в Минюсте РФ 31 августа 2011 г., регистрационный № 21720);

Постановление Главного государственного санитарного врача РФ от 25.09.2007 № 74 (ред. от 25.04.2014) «О введении в действие новой редакции санитарно-эпидемиологических правил и нормативов СанПиН 2.2.1/2.1.1.1200-03 «Санитарно-защитные зоны и санитарная классификация предприятий, сооружений и иных объектов» (зарегистрировано в Минюсте России 25.01.2008, регистрационный № 10995).

Прогнозируемые ограничения на данной территории, в том числе необходимость создания зон с особыми условиями использования территории, связанных с созданием планируемых объектов местного значения: санитарно-защитная зона 50 м.

Обеспечение минимально допустимого уровня обеспеченности объектами в области благоустройства

На момент разработки настоящих материалов предложения по размещению объектов в области благоустройства не поступили.

Обеспечение минимально допустимого уровня обеспеченности объектами в области сбора, хранения, утилизации (переработки) твердых бытовых отходов

На момент разработки настоящих материалов предложения по размещению объектов в области сбора, хранения, утилизации (переработки) твердых бытовых отходов не поступили.

Перечень объектов местного значения муниципального образования и мест их размещения для включения в Положение о территориальном планировании

Перечень объектов местного значения в материалах по обоснованию является основанием для составления утверждаемого перечня объектов местного значения, входящего в состав Положения о территориальном планировании и основой для отображения на карте планируемого размещения объектов местного значения.

Группировка видов планируемых объектов местного значения поселения выполнена в соответствии с перечнем видов объектов местного значения

поселения необходимых для выполнения полномочий поселения.

Сведения о видах, назначении и наименованиях планируемых для размещения объектов местного значения поселения, их основные характеристики, местоположение, а также характеристики зон с особыми условиями использования территорий (далее – ЗОУИТ) в случае, если установление таких зон требуется в связи с размещением данных объектов, обоснованных для включения в Положение о территориальном планировании генерального плана

№	Наименование объекта	Вид объекта	Назначение объекта	Характеристика объекта ³	Местоположение объекта	Характеристика ЗОУИТ ⁴
Объекты электро-, тепло-, газо- и водоснабжения населения, водоотведение						
1	Трансформаторные подстанции (ТП, распределительные пункты (РП), БКТП, КТПН, КТП) 10/0,4 кВ и 6/0,4 кВ, (с учетом необходимой реконструкции фундаментов, ограждающих и крышных конструкций сооружений, дверных и вентиляционных проемов; охранных периметров сооружений и контуров заземления силового оборудования; устан. энергоэффективного силового оборудования с АСКУЭ) (проектирование и реконструкция)	Объект электроснабжения	Обеспечение бесперебойного круглосуточного электроснабжения потребителей существующей жилой застройки в 90 н.п. поселения (в которых на момент подготовки материалов проживают жители)	Проектирование и реконструкция существующих ТП, РП, БКТП, КТПН 10/0,4 кВ и 6/0,4 кВ со сроками реализации до окончания первой очереди реализации настоящего генерального плана: проектирование – в период с 2022 по 2027 годы; реконструкция – в период с 2023 по 2030 годы.	д. Артём, Березняк-1, Березняк-2, Большие Светицы, Большое Заборовье, Большой Городок, Бор, Борки, Боровщина, Борок, Брод, Бурило, Быково, Васильково, Великуша, Видомлицы, Виленицы, Витин Бор, Витче-Горка, Власки, Высочка, Вычерема, Галица, Гамзино, Гнильник, Городно, Домовичи, Дубровка, Ерошата, Завеченье, Заднево, Задорье, Замостье, Зубово, Иваново, Калитино, Каменка, Квасильниково, Княжее Село-1, Козляева Горка, Колоколуша, Коршуново, Костино, Кремница, Курино, Луково, Маклочиха, Малое Заборовье, Мальшево, Мстинская Новинка, Нарезка, Нижнее Селище, Никандрово, Николаевка, Никольское, Новая Боровщина, Новинка, Новоселицы, Очеп, Падчик, Погорелка, Подлужье, Придорожная, Пустошки, Равна, Разгон, Репищи, Рогозово, Родники, Сболога-Никольская, Святино, Селище, Слобода, Смолёво, Соломель, Средние Светицы, Старая Боровщина, Степанково, Сухарево Селище, Углы, Улемье, Хвощёвик, Хирово, Чашково, Шубино, Ярцево, р.п. Любытино, с. Зарубино, Комарово, Шереховичи	Охранные зоны объектов электросетевого хозяйства: ВЛЭП 10 кВ – охранный зона от проеций крайних проводов, размер 10 м; КЛЭП 10/0,4 кВ – охранный зона 0,6 м в сторону зданий и сооружений и на 1 м в сторону проезжей части улицы в границах населённого пункта; ТП, распределительные пункты (РП), БКТП, КТПН, КТП) 10/0,4 кВ и 6/0,4 кВ – охранный зона от границ земельного уч-ка, размер 3 м
2	Трансформаторные подстанции (ТП) (проектирование и строительство)	Объект электроснабжения	Обеспечение бесперебойного круглосуточного электроснабжения потребителей планируемой застройки	2 (две) новые ТП 10/0,4 кВ, в том числе: КТП-1х160 кВА – 1 шт.; БКТП-2х250 кВА – 1 шт., со сроками реализации до окончания первой очереди реализации настоящего генерального плана: до 2030 г.	с. Зарубино	Аналогично характеристикам ЗОУИТ, установленным в п. 1
3	Трансформаторные подстанции (ТП) (проектирование и строительство)	Объект электроснабжения	Обеспечение бесперебойного круглосуточного электроснабжения потребителей планируемой застройки	9 (девять) новых ТП, в том числе: БКТП-2х400 кВА – 4 шт.; БКТП-2х250 кВА – 2 шт.; КТП-1х100 кВА – 1 шт.; КТП-1х160 кВА – 2 шт., со сроками реализации до окончания первой очереди реализации настоящего генерального плана: до 2030 г.	р. п. Любытино	Аналогично характеристикам ЗОУИТ, установленным в п. 1

³ Протяжённость и местоположение объекта местного значения поселения уточняется при выполнении проекта планировки территории.

⁴ Зоны указываются в случае, если установление таких зон требуется в связи с размещением данных объектов

№	Наименование объекта	Вид объекта	Назначение объекта	Характеристика объекта	Местоположение объекта	Характеристика ЗОУИТ
4	Участки линий электропередачи 10 кВ, 6 кВ, 0,4 кВ (воздушные (ВЛЭП) и кабельные (КЛЭП)) (замена ветхих и аварийных опор на ж/б опоры, замена токоведущих проводов на самонесущие изолированные провода типа «СИП») (проектирование и реконструкция)	Объект электроснабжения	Обеспечение бесперебойного круглосуточного электроснабжения потребителей существующей жилой застройки в 90 н.п. поселения (в которых на момент подготовки материалов проживают жители)	Ветхие и аварийные участки ВЛ 10 кВ протяженностью 254,4 км, ВЛ 6 кВ протяженностью 8,8 км, ВЛ 0,4 кВ протяженностью 185,6 км; со сроками реализации до окончания первой очереди реализации настоящего генерального плана: проектирование – в период с 2022 по 2027 годы; реконструкция – в период с 2023 по 2030 годы.	Конкретные участки ВЛ, устанавливаются для всей территории Любытинского сельского поселения по факту реализации Администрацией Любытинского муниципального района положений пункта 1), абзацев 2, 3, 4 пункта 2) раздела 8.1.1. настоящего тома	Аналогично характеристикам ЗОУИТ, установленным в п. 1
5	ТП 10/0,4 кВ и ВЛ 10/0,4 кВ (проектирование и строительство)	Объект электроснабжения	для обеспечения электроснабжением вновь строящихся очистных сооружений в н.п. р.п. Любытино и с. Зарубино	ТП 10/0,4 кВ и ВЛ 10/0,4 кВ (характеристики ТП 10/0,4 кВ и протяженность ВЛ 10/0,4 кВ определяются по результатам проектирования). Сроки реализации (до окончания 1-ой очереди генерального плана): проектирование – 2023 год; строительство – 2026 год.	р. п. Любытино и с. Зарубино	Аналогично характеристикам ЗОУИТ, установленным в п. 1
6	ТП 10/0,4 кВ и ВЛ 10/0,4 кВ (проектирование и строительство)	Объект электроснабжения	для обеспечения электроснабжением вновь строящихся станций водоподготовки	ТП 10/0,4 кВ и ВЛ 10/0,4 кВ (характеристики ТП 10/0,4 кВ и протяженность ВЛ 10/0,4 кВ определяются по результатам проектирования). Сроки реализации (до окончания 1-ой очереди генерального плана): проектирование – 2027 год; строительство – 2030 год.	3 (три) населенных пункта Любытинского сельского поселения: д. Бор, д. Большой Городок, р. п. Любытино	Аналогично характеристикам ЗОУИТ, установленным в п. 1
7	Котельная № 2 (проектирование и реконструкция)	Объект теплоснабжения	Обеспечение теплом (в отопительный период) потребителей (постоянно, с учетом нормативных перерывов) существующей специализированной общественной застройки (ГБОУЗ «Новгородский клинический специализированный центр фтизиппульмонологии») и жилого дома	Реконструкция тепло-механического оборудования угольных котельной № 2 для обеспечения возможности применения (использования) пеллетного топлива; Срок реализации – 2021 год.	с. Шереховичи, ул. Федорковская, 16	охранной зоной котельной следует считать всю территорию з/у котельной согласно проекту
8	Котельные № 19 (проектирование и реконструкция)	Объект теплоснабжения	Обеспечение теплом (в отопительный период) потребителей (постоянно, с учетом нормативных перерывов) существующей жилой застройки	Проектирование и реконструкция тепло-механического оборудования угольных котельной № 19 для обеспечения возможности применения (использования) пеллетного топлива; Срок реализации – 2021 год.	д. Большой Городок, ул. Магистральная, д. 25, 27, 29	охранной зоной котельной следует считать всю территорию з/у котельной согласно проекту
9	Тепловые сети (проектирование и реконструкция)	Объект теплоснабжения	Обеспечение теплом (в отопительный период) потребителей (постоянно, с учетом нормативных перерывов) существующей специализированной общественной застройки и жилой застройки	Проектирование и реконструкция существующих аварийных (или ветхих) участков тепловых сетей протяженностью 2,75 км; Срок реализации – 2023 год	Конкретные участки реконструируемых тепловых сетей устанавливаются на территориях н.п. с. Шереховичи, р.п. Любытино, с. Зарубино, д. Большой Городок Любытинского сельского поселения по факту реализации Администрацией Любытинского муниципального района положений пунктов 3), 4), 5) раздела 8.1.2. настоящего тома	не менее 3 метров в каждую сторону, считая от края строительных конструкций тепловых сетей или от наружной поверхности изолированного теплопровода бесканальной прокладки
10	Межпоселковый газопровод (проектирование и строительство)	Объект газоснабжения	Обеспечение возможности газоснабжения потребителей негазифицированных населенных пунктов	Проектирование и строительство объектов межпоселковых газопроводов до границ 10 (десяти) населенных пунктов поселения, на территории которых проживает не менее 75 жителей; Срок реализации указанных мероприятий предусматривается со сроками реализации по этапам: проектирование – в срок до 2024 года; строительство – в срок до 2027 года.	д. Артём, Большой Городок, Бор, Брод, Вычерема, Никольское, Слобода, Ярцево, с. Комарово, с. Шереховичи	охранная зона – размер 5 м (3 м от газопровода со стороны медного провода и 2 м – с противоположной стороны) на суше; охранная зона – размер от 10 до 50 м в зонах акваторий в зависимости от давления
11	Газораспределительные сети в составе: распределительные газопроводы высокого, среднего и низкого давлений, газорегуляторные пункты (ГРП, ГРШ) (проектирование и строительство)	Объект газоснабжения	Обеспечение возможности газоснабжения потребителей существующей жилой застройки	Проектирование и строительство газораспределительных пунктов и газораспределительных сетей в н.п. пунктах поселения; срок реализации указанных мероприятий предусматривается со сроками реализации по этапам: проектирование – 2023 г.; строительство – 2024 г.	р. п. Любытино и с. Зарубино	Охранная зона, размер 5 м (3 м от газопровода со стороны медного провода и 2 м – с противоположной стороны)
12	Газораспределительные сети в составе: распределительные газопроводы высокого, среднего и низкого давлений, газорегуляторные пункты (ГРП, ГРШ) (проектирование и строительство)	Объект газоснабжения	Обеспечение возможности газоснабжения потребителей существующей жилой застройки	Проектирование и строительство газораспределительных пунктов и газораспределительных сетей в н.п. пунктах поселения, на территории которых проживает не менее 75 жителей; срок реализации указанных мероприятий предусматривается со сроками реализации по этапам: проектирование – 2025 г.; строительство – 2028 г.	д. Артём, Большой Городок, Бор, Брод, Вычерема, Никольское, Слобода, Ярцево, с. Комарово, с. Шереховичи	Охранная зона, размер 5 м (3 м от газопровода со стороны медного провода и 2 м – с противоположной стороны)
13	Межпоселковый газопровод (проектирование и строительство)	Объект газоснабжения	Обеспечение возможности газоснабжения потребителей негазифицированных населенных пунктов	Проектирование и строительство объектов межпоселковых газопроводов до границ 10 (десяти) населенных пунктов поселения, на территории которых проживает от 11 до 43 жителей; Срок реализации указанных мероприятий предусматривается со сроками реализации по этапам: проектирование – до 2028 г.; строительство – до 2031 г.	д. Большие Светицы, Большое Заборовье, Борки, Борок, Бурилово, Васильково, Видомлицы, Высочка, Гамзино, Гнильник, Городно, Николаевка, Очеп, Пустошки, Равна, Репищи, Селище, Соломель, Старая Боровщина, Степанково, Чашково	охранная зона – размер 5 м (3 м от газопровода со стороны медного провода и 2 м – с противоположной стороны) на суше; охранная зона – размер от 10 до 50 м в зонах акваторий в зависимости от давления
14	Водопровод (сети водоснабжения) (проектирование и реконструкция)	Объект водоснабжения	Обеспечение водоснабжения потребителей существующей жилой застройки	Проектирование реконструкции и выполнение реконструкции участков водопроводных сетей в н.п. поселения: р. п. Любытинское – 26138 м; д. Никольское – 3782 м; д. Большой Городок – 3201 м; с. Зарубино – 11648 м; д. Ярцево – 1362 м; д. Бор – 5725 м; с. Шереховичи – 485м.	Протяженность и места расположения участков водопроводных сетей в н.п. поселения: р. п. Любытинское; д. Никольское; д. Большой Городок; с. Зарубино; д. Ярцево; д. Бор; с. Шереховичи, определить по факту	граница первого пояса зоны санитарной охраны устанавливается на расстоянии не менее 30 м от водозабора – при использовании защищенных подземных вод и на расстоянии не менее 50 м – при использовании недостаточно защищенных подземных вод; граница первого пояса зоны санитарной охраны группы подземных водозаборов должна находиться на расстоянии не менее 30 и 50 м от

№	Наименование объекта	Вид объекта	Назначение объекта	Характеристика объекта	Местоположение объекта	Характеристика ЗОУИТ
				Всего реконструкции подлежат 52,34 км ветхих и аварийных участков сетей водоснабжения сельского поселения с заменой на напорные водопроводные трубы из полиэтилена марки ПЭ (трубы ПНД). Диаметр труб, количество колодцев, камер ВК, водоразборных колонок, пожарных гидрантов (типа Н-1,75 чугун ПЗ5, с учетом обустройства пожарных колодцев для установки гидрантов) определить в проектах. Сроки реализации (1-ая очередь генерального плана): проектирование – 2022 год; реконструкция – с 2023 по 2032 годы.	реализации Администрацией Любытинского муниципального района положений пунктов 1), 2) раздела 8.1.4. настоящего тома.	<p>крайних скважин; санитарно-защитные полосы водоводов: ширину санитарно-защитной полосы следует принимать по обе стороны от крайних линий водопровода: а) при отсутствии грунтовых вод – не менее 10 м при диаметре водоводов до 1000 мм и не менее 20 м при диаметре водоводов более 1000 мм; б) при наличии грунтовых вод – не менее 50 м вне зависимости от диаметра водоводов; зона санитарной охраны водопроводных сооружений: зона санитарной охраны водопроводных сооружений, расположенных вне территории водозабора, представлена первым поясом (строгого режима): граница первого пояса зоны санитарной охраны водопроводных сооружений принимается на расстоянии: от стен запасных и регулирующих емкостей, фильтров и контактных осветлителей – не менее 30 м; от водонапорных башен – не менее 10 м; от остальных помещений (отстойники, реагентное хозяйство, склад хлора, насосные станции и др.) – не менее 15 м</p>
15	Межпоселковый водовод (проектирование и строительство)	Объект водоснабжения	Обеспечение подачи воды от источника водоснабжения до населенного пункта, находящегося на значительном удалении от указанного источника	Протяженность водовода 16 км; материал – из напорных водопроводных труб из полиэтилена марки ПЭ (трубы ПНД). Сроки реализации (до окончания 1-ой очереди генерального плана): проектирование – не позже 2027 года; строительство – 2030 год.	от артезианской скважины д. Козляева Горка до накопительного резервуара 1-го подъема станции водоподготовки в р.п. Любытино	
16	Станция водоподготовки (проектирование и строительство)	Объект водоснабжения	Обеспечение водоснабжения потребителей существующей и проектируемой жилых застроек	Проектирование и строительство станций водоподготовки в 3 (трех) населенных пунктах Любытинского сельского поселения; Сроки реализации (до окончания 1-ой очереди генерального плана): проектирование – не позже 2027 года; строительство – 2030 год.	д. Бор, д. Большой Городок, р.п. Любытино	
17	Водонапорные башни (проектирование и строительство)	Объект водоснабжения	Обеспечение водоснабжения потребителей существующей и проектируемой жилых застроек	Проектирование и строительство водонапорных башен (с характеристиками: V = 50 м ³ ; H = 12 м) в 2 (двух) населенных пунктах Любытинского сельского поселения; Сроки реализации (до окончания 1-ой очереди генерального плана): проектирование – не позже 2027 года; строительство – 2030 год.	д. Бор, с. Шереховичи	
18	Проектирование и обустройство новых и существующих зон санитарной охраны источников питьевого водоснабжения (проектирование и строительство)	ЗОУИТ	Физическое обеспечение защиты зон санитарной охраны источников питьевого водоснабжения потребителей существующей и проектируемой жилых застроек	Разработка для всех водозаборов и водозаборных узлов, артезианских скважин (в т.ч. с сооружениями насосных станций) в населенных пунктах Любытинского сельского поселения проектов зон охраны и выполнение обустройства новых и существующих зон санитарной охраны источников питьевого водоснабжения. Сроки реализации (до окончания 1-ой очереди генерального плана): проектирование – 2023 год; обустройство (строительство и реконструкция) – 2030 год.	Количество проектов зон определить по факту реализации Администрацией Любытинского муниципального района положений пунктов 1), 2) раздела 8.1.4. настоящего тома.	
19	Канализационные коллекторы и сети хозяйственно-бытовой канализации (проектирование и реконструкция)	Объект водоотведения	Обеспечение услугами водоотведения потребителей существующей и проектируемой жилых застроек	Проектирование и реконструкция существующих самотечных канализационных коллекторов, сетей хозяйственно-бытовых стоков (канализации) в н.п. поселения: р.п. Любытино (до очистных сооружений «1-го выпуска» – 1417 м, до БОС «Биокомпакт» «3-го выпуска» – 940 м, до нерабочего отстойника «4-го выпуска» – 192 м) – 100% участков указанных сетей (итоговые протяженность, диаметры, уклоны участков сетей, необходимость установки промежуточных КНС устанавливаются по результатам проектирования); с. Зарубино (до комплекса БОС) – 100% участков сборного коллектора Дусл. = 200 мм (итоговые протяженность, диаметры, уклоны участков коллектора, необходимость установки промежуточных КНС устанавливаются по результатам проектирования), со сроками реализации: проектирование – 2023 г.; строительство – 2025 г.	р. п. Любытино и с. Зарубино	Охранные зоны не устанавливаются. Регламентируются границы отступов от конструктивов зданий и сооружений. При размещении: - бытовой напорной канализации – 5 метров от трубы канализации до фундамента здания или сооружения; - самотечной канализации – 3 метра; - минимальные расстояния от конструкций ограждений или опор контактной сети до канализации составят 3 и 1,5 метра, соответственно.
20	Биологические очистные сооружения (БОС) (в т.ч. канализационные насосные станции (КНС)) (проектирование и реконструкция)	Объект водоотведения	Обеспечение биологической очистки хозяйственно-бытовых стоков потребителей существующей и планируемой жилых застроек	Проектирование и реконструкция (модернизация, техническое переоснащение) существующих очистных сооружений в н.п. поселения: - р.п. Любытино (очистные сооружения «1-го выпуска», БОС «Биокомпакт» «3-го выпуска», нерабочие отстойники «4-го выпуска»); - с. Зарубино (комплекс БОС), со сроками реализации: проектирование – в срок до 2022 года; строительство – в срок до 2025 года	р. п. Любытино и с. Зарубино	Охранные зоны не устанавливаются. Регламентируются границы отступов от конструктивов зданий и сооружений. При размещении: - бытовой напорной канализации – 5 метров от трубы канализации до фундамента здания или сооружения; - самотечной канализации – 3 метра; - минимальные расстояния от конструкций ограждений или опор контактной сети до канализации составят 3 и 1,5 метра, соответственно.
21	Сети хозяйственно-бытовой канализации (канализация самотечная, канализация напорная) (проектирование и реконструкция)	Объект водоотведения	Обеспечение услугами водоотведения потребителей существующей жилой застройки	Проектирование и реконструкция до 65% существующей протяженности сетей хозяйственно-бытовой канализации от общего их количества в н.п. р.п. Любытино, со сроками реализации: (1-ая очередь генерального плана): проектирование – 2027 год; реконструкция – 2032 год.	р. п. Любытино, Количество проектов зон определить по факту реализации Администрацией Любытинского муниципального района положений пунктов 1), 2) раздела 8.1.5. настоящего тома	
22	Сети хозяйственно-бытовой канализации (канализация самотечная, канализация напорная) (проектирование и реконструкция)	Объект водоотведения	Обеспечение услугами водоотведения потребителей существующей жилой застройки	Проектирование и реконструкция до 30% существующей протяженности сетей хозяйственно-бытовой канализации от общего их количества в н.п. р.п. Любытино, со сроками реализации: (2-ая очередь генерального плана): проектирование – 2035 год; реконструкция – 2042 год.	р.п. Любытино, Количество проектов зон определить по факту реализации Администрацией Любытинского муниципального района положений пунктов 1), 2) раздела 8.1.5. настоящего тома	Охранные зоны не устанавливаются. Регламентируются границы отступов от конструктивов зданий и сооружений. При размещении: - бытовой напорной канализации – 5 метров от трубы канализации до фундамента здания или сооружения; - самотечной канализации – 3 метра; - минимальные расстояния от конструкций
23	Сети хозяйственно-бытовой канализации (канализация самотечная,	Объект водоотведения	Обеспечение услугами водоотведения потребителей существующей жилой	Проектирование и реконструкция 10,780 км участков существующих сетей хозяйственно-бытовой канализации в	с. Зарубино. Места расположения участков	

№	Наименование объекта	Вид объекта	Назначение объекта	Характеристика объекта	Местоположение объекта	Характеристика ЗОУИТ
	канализация напорная) (проектирование и реконструкция)		застройки	н.п. с. Зарубино. Сроки реализации (1-ая очередь генерального плана) – 5 км: проектирование – 2025 год; обустройство (строительство и реконструкция) – 2032 год. Сроки реализации (2-ая очередь генерального плана) – 5,78 км: проектирование – 2035 год; обустройство (строительство и реконструкция) – 2042 год.	существующих сетей хозяйственно-бытовой канализации в н.п. с. Зарубино, подлежащих реконструкции, определить по факту реализации Администрацией Любытинского муниципального района положений пунктов 1), 2) раздела 8.1.5. настоящего тома.	ограждений или опор контактной сети до канализации составят 3 и 1,5 метра, соответственно.
24	Очистные сооружения (КОС) (в т. ч. канализационные насосные станции (КНС)) (проектирование и строительство)	Объект водоотведения	В целях обеспечения очистки перспективного увеличения объема сточных вод, не обеспеченного производительностью существующих очистных сооружений	Проектирование и строительство комплекса очистных сооружений хозяйственно-бытовых стоков (с учетом оборудования для биологической очистки (обеззараживания) стоков), со сроками реализации: проектирование – в срок до 2022 года; строительство – в срок до 2025 года	р.п. Любытино	охранные зоны канализационных систем и сооружений – от 3 до 500 м в зависимости от вида (типа) объекта
25	Локальные сети водоотведения (для отвода хозяйственно-бытовых стоков) и модульные (блочные) очистные сооружения (для очистки хозяйственно-бытовых стоков) индивидуальные на объем от 20 до 50 подворий (типа «Векса», «Топас», БЛОС, азротенки-отстойники производительностью 12, 25, 50, 100, 200 м3/сут.) (проектирование, строительство и монтаж)	Объект водоотведения	Обеспечение услугами водоотведения и очистки хозяйственно-бытовых стоков для потребителей существующей и планируемой жилых застроек н.п., в которых установленная численность населения на момент разработки настоящих материалов составляет не менее 75 жителей, и в которых подключение к системе центральной канализации экономически не оправдано или технически трудновыполнимо	Проектирование и монтаж локальных сетей водоотведения (хозяйственно-бытовых стоков), модульных (блочных) очистных сооружений (хозяйственно-бытовых стоков) на объем от 20 до 50 подворий (типа «Векса», «Топас», БЛОС, азротенки-отстойники производительностью 12, 25, 50, 100, 200 м3/сут.) в границах территории 10 (десяти) н.п. поселения, со сроками реализации: проектирование – в срок до 2025 года; строительство – в срок до 2032 года	д. Артём, Большой Городок, Бор, Брод, Вычерема, Никольское, Слобода, Ярцево, с. Комарово, с. Шереховичи	Не требуется для модульных БЛОС.
26	Локальные сети водоотведения (для отвода хозяйственно-бытовых стоков), модульные (блочные) очистные сооружения (для очистки хозяйственно-бытовых стоков) индивидуальные на объем от 1 до 16 подворий (типа «Векса», «Топас», БЛОС, или аналог с производительностью от 2 до 50 м3/сут.) (проектирование, строительство и монтаж)	Объект водоотведения	Обеспечение услугами водоотведения и очистки хозяйственно-бытовых стоков для потребителей существующей и планируемой жилых застроек н.п., в которых установленная численность населения на момент разработки настоящих материалов составляет менее 50 жителей, и в которых подключение к системе центральной канализации экономически не оправдано или технически трудновыполнимо	проектирование и монтаж локальных сетей водоотведения (хозяйственно-бытовых стоков), модульных (блочных) очистных сооружений (хозяйственно-бытовых стоков) на объем от 1 до 16 подворий (типа «Векса», «Топас», БЛОС, или аналог с производительностью от 2 до 50 м3/сут.) в границах территории 21 (двадцати одного) н.п. поселения, со сроками реализации: проектирование – в срок до 2034 года; строительство – в срок до 2042 года	д. Большие Светицы, Большое Заборовье, Борки, Борок, Бурилово, Васильково, Видомлицы, Высочка, Гамзино, Гнильник, Городно, Николаевка, Очеп, Пустошки, Равна, Репищи, Селище, Соломель, Старая Боровщина, Степанково, Чашково	Не требуется для модульных БЛОС.
27	Сети ливневой канализации (канализация дождевая напорная, канализация дождевая самотечная закрытая, канализация дождевая самотечная открытая, колодцы дожде- и водоприемные) (проектирование и строительство)	Объект водоотведения	Сбор и водоотведение ливневых вод для потребителей существующей и планируемой жилых застроек	Проектирование и строительство сетей ливневой канализации в р.п. Любытино и с. Зарубино. Сроки реализации: проектирование – 2031 год; строительство – 2034 год.	р. п. Любытино и с. Зарубино	охранные зоны канализационных систем и сооружений – от 3 до 500 м в зависимости от вида (типа) объекта
28	Комплекс очистных сооружений ливневых вод (проектирование и строительство)	Объект водоотведения	Обеспечение очистки ливневых стоков для потребителей существующей и планируемой жилых застроек	Проектирование и строительство локальных очистных сооружений ливневой канализации в р.п. Любытино и с. Зарубино. Сроки реализации: проектирование – 2031 год; строительство – 2034 год.	р. п. Любытино и с. Зарубино	охранные зоны канализационных систем и сооружений – от 3 до 500 м в зависимости от вида (типа) объекта
29	Станция приема жидких хозяйственно-бытовых отходов (проектирование и строительство)	Объект водоотведения	В целях обеспечения временного хранения и последующей утилизации канализационно-бытовых стоков	Проектирование и строительство станции приема жидких бытовых отходов, со сроками реализации: проектирование – в срок до 2022 года; строительство – в срок до 2023 года	р. п. Любытино	охранные зоны канализационных систем и сооружений – от 3 до 500 м в зависимости от вида (типа) объекта
Автомобильные дороги местного значения, объекты транспортной инфраструктуры						
30	Автомобильные дороги (проектирование реконструкции или капитального ремонта)	Объект транспортной инфраструктуры	В целях безусловной подготовки и представления в Министерство строительства, архитектуры и имущественных отношений Новгородской области необходимого комплекта документации в соответствии с требованиями, установленными Приложениями № 1 и № 2 к государственной программе Новгородской области «Совершенствование и содержание дорожного хозяйства Новгородской области (за исключением автомобильных дорог федерального значения) на 2020 – 2024 годы», в части обеспечения учета объектов Любытинского сельского поселения исполнителем работ и мероприятий по реализации разделов 5.2. и 7.1. указанной государственной программы на территории поселения	разработка проектно-сметной документации на реконструкцию (капитальный ремонт) 20,5 км (15%) существующих автомобильных дорог общего пользования местного значения с учетом инженерных сооружений в их составе (мосты, трубопереезды, пересечения с участками железных дорог, транспортные развязки, системы стационарного искусственного (электрического) освещения объектов улично-дорожной сети, иное), не соответствующих нормативным требованиям для безопасной эксплуатации – в срок по 2022 год (включительно)	Очередность и объем проектирования определяются администрацией Любытинского муниципального района по результатам актирования состояния дорог и инженерных сооружений в их составе при проведении весеннего осмотра, иных достоверных источников информации состояния дорог (в т.ч. имеющихся в наличии). Основания: – положения «Программы комплексного развития транспортной инфраструктуры Любытинского сельского поселения Любытинского района Новгородской области на 2017 – 2021 годы и на период до 2030 года», утвержденной Решением Совета депутатов Любытинского сельского поселения от 06.09.2017 № 207 от 31.10.2017 № 126; – положения Постановления Администрации Любытинского сельского поселения от 22.07.2013 № 111 «Об утверждении перечня дорог общего пользования местного значения и присвоения им идентификационных номеров»	Не требуется

№	Наименование объекта	Вид объекта	Назначение объекта	Характеристика объекта	Местоположение объекта	Характеристика ЗОУИТ
31	Автомобильные дороги (реконструкция, капитальный ремонт)	Объект транспортной инфраструктуры	В целях приведения в соответствие с нормативными требованиями для безопасной эксплуатации а/дорог местного значения; для гарантированного обеспечения условий проезда жителей существующей и планируемой жилых застроек к своему жилью, социальным и производственным объектам; для обеспечения деятельности муниципальных предприятий; в целях увеличения инвестиционной привлекательности территории поселения и комфортного уровня проживания населения.	реконструкция или капитальный ремонт (реализация мероприятий по приведению в соответствие с нормативными требованиями для безопасной эксплуатации) 20,5 км автомобильных дорог с асфальтобетонным покрытием в н.п. поселения, в срок по 2024 год (включительно).	д. Брод, д. Слобода, д. Ярцево, р. п. Любытино, с. Зарубино	Не требуется
32	Автомобильные дороги (проектирование, реконструкция и капитальный ремонт)	Объект транспортной инфраструктуры	в целях строительства улично-дорожной сети и обеспечения безопасных условий жизнедеятельности населения в границах перспективной застройки населенных пунктов поселения	Разработка проектно-сметной документации и реконструкция (капитальный ремонт) (реализация мероприятий по приведению в соответствие с нормативными требованиями для безопасной эксплуатации) 100% автомобильных дорог с иным любым покрытием (кроме асфальтобетонного), предусматривая в ПСД, в т.ч., устройство асфальто-бетонных покрытий для части улично-дорожной сети, ранее выполненной в грунтовом исполнении, в н.п. поселения, со сроком реализации до окончания 1-ой очереди генерального плана: – проектирование – 2025 год; – реконструкция – 2030 год.	р. п. Любытино, с. Зарубино, д. Артём, д. Большой Городок, д. Бор, д. Брод, д. Вычерема, д. Никольское, д. Слобода, д. Ярцево, село Комарово, село Шереховичи	Не требуется
33	Автомобильные дороги (проектирование и строительство)	Объект транспортной инфраструктуры	в целях строительства улично-дорожной сети и обеспечения безопасных условий жизнедеятельности населения в границах перспективной застройки населенных пунктов поселения	Проектирование и строительство улично-дорожной сети в новых проектируемых жилых районах р.п. Любытино, с установленной протяженностью второстепенных улиц – 1,08 км, хозяйственных проездов – 0,48 км, со сроком реализации до окончания 1-ой очереди генерального плана: – проектирование – 2025 г.; – строительство – 2030 г.	р. п. Любытино	Не требуется
34	Автомобильные дороги (проектирование и строительство)	Объект транспортной инфраструктуры	в целях строительства улично-дорожной сети и обеспечения безопасных условий жизнедеятельности населения в границах перспективной застройки населенных пунктов поселения	Проектирование и строительство улично-дорожной сети в новых проектируемых жилых районах с. Зарубино, с установленной протяженностью основных улиц в границах жилой застройки – 0,32 км, второстепенных улиц – 1,35 км, со сроком реализации до окончания 1-ой очереди генерального плана: – проектирование – 2025 год; – строительство – 2030 год.	с. Зарубино	Не требуется
35	Автомобильные подъезды (проезды) (проектирование и строительство)	Объект транспортной инфраструктуры	в целях строительства улично-дорожной сети и обеспечения безопасных условий жизнедеятельности населения в границах перспективной застройки объектами инженерной инфраструктуры населенных пунктов поселения	Проектирование и строительство подъездов в асфальтобетонном исполнении к вновь строящимся очистным сооружениям в н.п. р.п. Любытино и с. Зарубино (характеристики и количество подъездов (проездов) определить по результатам проектирования), со сроком реализации до окончания 1-ой очереди генерального плана: – проектирование – 2023 год; – реконструкция – 2026 год.	р. п. Любытино и с. Зарубино	Не требуется
36	Тротуары и пешеходные дорожки, совмещённые для велосипедного движения за пределами проезжей части (проектирование)	Элемент улично-дорожной сети	выполнение проектирования в целях безусловной подготовки и представления в Министерство строительства, архитектуры и имущественных отношений Новгородской области необходимого комплекта документации в соответствии с требованиями, установленными Приложениями № 1 и № 2 к государственной программе Новгородской области «Совершенствование и содержание дорожного хозяйства Новгородской области (за исключением автомобильных дорог федерального значения) на 2020 – 2024 годы», в части обеспечения учета Любытинского сельского поселения соисполнителем работ и мероприятий по реализации разделов 5.2. и 7.1. указанной государственной программы на территории поселения	разработка раздела проектно-сметной документации на устройство тротуаров и пешеходных дорожек, пешеходных ограждений в составе проекта на реконструкцию (капитальный ремонт) 20,5 км (15%) от объема существующих автомобильных дорог общего пользования местного значения с учетом инженерных сооружений в их составе (мосты, трубопереезды, пересечения с участками железных дорог, транспортные развязки, иное), не соответствующих нормативным требованиям для безопасной эксплуатации – в срок по 2022 год (включительно)	конкретные участки (населенный пункт, улица, протяженность, одно- двустороннее расположение тротуаров, ограждений, иных элементов) размещения указанных элементов улично-дорожной сети (УДС) определяется решениями администрация Любытинского муниципального района	Не требуется
37	Тротуары и пешеходные дорожки, совмещённые для велосипедного движения за пределами проезжей части (строительство)	Элемент улично-дорожной сети	в целях обеспечения требований по безопасному передвижению граждан в границах населенных пунктов поселения; в целях обеспечения комфортного уровня проживания населения поселения	Строительство тротуаров и пешеходных дорожек, совмещённых для велосипедного движения за пределами проезжей части, пешеходных ограждений на определенных проектированием участках в составе 20,5 км существующих автомобильных дорог общего пользования местного значения, не соответствующих нормативным требованиям для безопасной эксплуатации. Сроки реализации: - в период до окончания первой очереди – по 2024 год (в период реализации государственной программы Новгородской области «Совершенствование и содержание дорожного хозяйства Новгородской области (за исключением автомобильных дорог федерального значения) на 2020 – 2024 годы»); - первая очередь – 2032 год; - расчетный срок – 2042 год	р. п. Любытино, с. Зарубино, д. Артём, д. Большой Городок, д. Бор, д. Брод, д. Вычерема, д. Никольское, д. Слобода, д. Ярцево, село Комарово, село Шереховичи	Не требуется
38	Система стационарного искусственного (электрического) освещения объектов улично-дорожной сети (проектирование и строительство)	Элемент обустройства улично-дорожной сети	в целях обеспечения безопасных условий жизнедеятельности населения в границах населенных пунктов поселения	В соответствии с требованиями ГОСТ Р 52766-2007 «Дороги автомобильные общего пользования. Элементы обустройства. Общие требования», с учетом СНиП 23-05-95 «Естественное и искусственное освещение»;	р. п. Любытино, с. Зарубино, д. Артём, д. Большой Городок, д. Бор, д. Брод, д. Вычерема, д. Никольское, д. Слобода, д. Ярцево, село Комарово, село Шереховичи	Не требуется

№	Наименование объекта	Вид объекта	Назначение объекта	Характеристика объекта	Местоположение объекта	Характеристика ЗОУИТ
				Срок реализации: в период до окончания первой очереди – по 2024 год (включительно); первая очередь – 2032 год; расчетный срок – 2042 год		
Объекты физической культуры и массового спорта						
Не предусматриваются						
Объекты культуры и искусства						
39	Центр культурного развития (проектирование и реконструкция)	Объект культуры и искусства	улучшение условий культурно-досугового (клубного) обеспечения населения поселения; повышение уровня обеспеченности части населения поселения объектами культуры	Площадь строительства (с учетом благоустройства прилегающей территории ЦКР) – по результатам проектирования; Срок реализации: в период до окончания первой очереди, проектирование – 2022 год; реконструкция – 2025 год	р. п. Любытино, ул. Пушкинская	Не требуется
Объекты здравоохранения						
40	Актуализация нормативов градостроительного проектирования Любытинского сельского поселения, с учетом фактической численности населения Любытинского сельского поселения по состоянию на 01.01.2020 – 5218 жителей (проектирование)	-	-	Нормативы градостроительного проектирования Любытинского сельского поселения, разработанные и утвержденные в полном соответствии с требованиями и положениями ч. 4, 4.1, 5 ст. 29.2, ст. 29.4, в порядке, установленном муниципальными правовыми актами. Сроки реализации (до окончания 1-ой очереди генерального плана): разработка – 2021 год; утверждение – 2021 год.	Для всей территории Любытинского сельского поселения	-
41	Фельдшерско-акушерский пункт (ФАП) (типовой проект, возможно модульная конструкция на непросадочном основании) (проектирование, строительство и капитальный ремонт)	Объект здравоохранения	Обеспечение структурного подразделения лечебно-профилактического учреждения, осуществляющим доврачебную первичную медико-санитарную помощь в сельской местности, объектом, позволяющим обеспечить предоставление указанной услуги	Проектирование и строительство (капитальный ремонт) модульных фельдшерско-акушерских пунктов (ФАП) – в виде отдельно стоящих строений, размещаемых в н.п. поселения, отдаленных от полноценных врачебных учреждений, состоящих из нескольких сблокированных блок-контейнеров (модулей), формирующих несколько помещений (кабинетов), в которых возможно оперативно осуществить первичная доврачебную медицинскую помощь населению. Указанные мероприятия реализуются с учетом разработки в проекте и последующей реализации в натуре при размещении ФАП строительства и готовности комплекса наружных инженерных сетей (электроснабжение, водоснабжение, водоотведение, связь, иное) с целью гарантированного подключения к ним ФАП; Сроки реализации (до окончания 1-ой очереди генерального плана): проектирование – 2022 год; строительство – 2023 год.	д. Большой Городок, д. Брод, д. Вычерема, д. Никольское, д. Слобода, д. Ярцево, с. Комарово, с. Шереховичи.	Не требуется
42	Медицинский пункт (медицинский кабинет) (возможно размещение во встроенном помещении существующего здания) (проектирование, строительство, дооборудование, техническое переоснащение, реконструкция)	Объект здравоохранения	Обеспечение структурного подразделения лечебно-профилактического учреждения, осуществляющим доврачебную первичную медико-санитарную помощь в сельской местности, объектом (помещением, кабинетом, пунктом), позволяющим обеспечить предоставление указанной услуги в н.п., в котором нет ФАП.	Проектирование и строительство (дооборудование, техническое переоснащение, реконструкция) медицинских пунктов – в виде отдельно стоящих строений или встроенных помещений, размещаемых для реализации возможности оперативного осуществления первичной доврачебной медицинской помощи жителям н.п. поселения, численность жителей в которых составляет от 11 до 50 чел. Сроки реализации (до окончания 1-ой очереди генерального плана): проектирование – 2023 год; строительство – 2024 год.	д. Большие Светицы, Большое Заборовье, Борки, Борок, Бурилово, Васильково, Видомлицы, Высочка, Гамзино, Гнильник, Городно, Николаевка, Очеп, Пустошки, Равна, Репищи, Селище, Соломель, Старая Боровщина, Степанково, Чашково	Не требуется
Объекты образования						
43	Новый комплекс зданий Любытинской средней школы (проектирование и строительство)	Объект образования	предоставление услуги в сфере получения начального общего и (или) основного общего образования	Проектирование и строительство нового комплекса зданий Любытинской средней школы в р.п. Любытино (с учетом работ по обустройству сущ. территории и устр-ву ограждения периметра МАОУ). Сроки реализации (до окончания 1-ой очереди генерального плана): проектирование – 2025 г.; строительство – 2030 г.	р. п. Любытино	Не требуется
Объекты в иных областях деятельности, необходимых для осуществления полномочий в связи с решением вопросов местного значения поселения						
Не предусматриваются						
44	Кладбище	Объект в области организации ритуальных услуг	предоставление услуги в сфере погребения умерших (усопших)	Формирование земельных участков с установлением функциональной зоны «Зона кладбищ» – 3 шт. в связи с фактическим размещением в границах указанных участков сельских кладбищ. Планируемое установление категории земли для данных учатков «земли промышленности, энергетики, транспорта, связи, радиовещания, телевидения, информатики, земли для обеспечения космической деятельности, земли обороны, безопасности и земли иного специального назначения»	близ границы н.п. Каменка – 1 шт. (площадь – около 1 га); включен в границы н.п. д. Вычерема – 1 шт. (площадь – около 51700 м2); близ границы н.п. д. Вычерема – 1 шт. (площадь – около 38000 м2)	санитарно-защитная зона 50 м
	Не предусматриваются	Объект в области благоустройства				
	Не предусматриваются	Объект в области сбора, хранения, утилизации (переработки) твердых бытовых отходов				

Сведения о видах, назначении и наименованиях, планируемых для размещения на территории поселения объектов федерального значения, их основные характеристики, местоположение, характеристики зон с особыми условиями, реквизиты указанных документов территориального планирования, утвержденные документами территориального планирования Российской Федерации
 Документами территориального планирования Российской Федерации, в которых могут иметься сведения о видах, назначении и наименованиях, планируемых для размещения на территории Любытинского сельского поселения объектов федерального значения, подлежащих учету при подготовке генерального плана, являются схемы территориального планирования Российской Федерации в областях, установленных в статье 10 Градостроительного кодекса Российской Федерации и размещенных в федеральной государственной информационной системе территориального планирования (<https://fgistp.economy.gov.ru/>).

При анализе схем территориального планирования Российской Федерации, установлено, что на период подготовки проекта генерального плана на территории Любытинского сельского поселения размещение объектов федерального значения не предусмотрено. В связи с этим фактом отсутствует необходимость определения функциональных зон, в которых планируется размещение объектов федерального значения и (или) местоположения линейных объектов федерального значения.

Сведения о видах, назначении и наименованиях, планируемых для размещения на территории поселения объектов регионального значения, их основные характеристики, местоположение, характеристики зон с особыми условиями, реквизиты указанных документов территориального планирования, утвержденные документами территориального планирования субъекта Российской Федерации

Реквизиты документов территориального планирования субъекта Российской Федерации, подлежащих учету при подготовке Генерального плана
 Документом территориального планирования субъекта Российской Федерации, который подлежит учету при подготовке генерального плана Любытинского сельского поселения, является схема территориального планирования Новгородской области, утвержденная постановлением администрации Новгородской области от 29.06.2012 № 370 «Об утверждении схемы территориального планирования Новгородской области» (в редакции Постановления Правительства Новгородской области от 27.08.2021 № 250, УИН в ФГИС ТП 49020202201812112).

Источник информации: ФГИС ТП (<https://fgistp.economy.gov.ru/>).

Перечень планируемых для размещения на территории поселения объектов регионального значения

Схемой территориального планирования Новгородской области, утвержденной постановлением администрации Новгородской области от 29.06.2012 № 370 «Об утверждении схемы территориального планирования Новгородской области» (в редакции Постановления Правительства Новгородской области от 27.08.2021 № 250, УИН в ФГИС ТП 49020202201812112) (далее – СТП НО), на территории Любытинского сельского поселения Любытинского муниципального района Новгородской области планируется размещение следующих объектов регионального значения:

реконструкция автомобильной дороги общего пользования межмуниципального значения «Любытино – Хвойная» протяженностью 30,3 км в Любытинском муниципальном районе Новгородской области (I этап, до 2022 года) (п. 1.2.11 ПТП СТП НО);

строительство мостового перехода через реку Люшонка на км 11 + 932 автомобильной дороги общего пользования межмуниципального значения «Каменка – Никандрово» протяженностью 0,255 км в Любытинском муниципальном районе Новгородской области (I этап, до 2022 года) (п. 1.2.12 ПТП СТП НО);
 строительство мостового перехода через реку Болотиха на км 10 + 345 автомобильной дороги общего пользования регионального значения «Любытино – Неболчи – Бокситогорск» протяженностью 0,11574 км в Любытинском муниципальном районе Новгородской области (I этап, до 2022 года) (п. 1.2.13 ПТП СТП НО);

реконструкция мостового перехода через реку Хвошинка на км 0 + 157 автомобильной дороги общего пользования межмуниципального значения «Никандрово – Зеглино – Домовичи» протяженностью 0,11813 км в Любытинском муниципальном районе Новгородской области (I этап, до 2022 года) (п. 1.2.13 ПТП СТП НО);

строительство обхода р. п. Любытино с юго-западной стороны со строительством путепровода в Любытинском муниципальном районе Новгородской области (II этап, до 2032 года) (п. 2.1.3 ПТП СТП НО); протяженность определяется проектной документацией;

создание особо охраняемой природной территории – государственного природного заказника «Шереховичский» в Любытинском муниципальном районе Новгородской области (I этап, до 2022 года) (п. 1.2. ПТП СТП НО); планируемая площадь – 17067 га;

создание особо охраняемой природной территории – памятника природы «Живописный ландшафт в окрестностях усадьбы Суворовых (д. Каменка)» в Любытинском муниципальном районе Новгородской области (II этап, до 2032 года) (п. 2.7. ПТП СТП НО); планируемая площадь – 280 га;

создание особо охраняемой природной территории – государственного природного заказника «Озерно-лесной комплекс Мдо-Радуля» в Любытинском муниципальном районе Новгородской области (II этап, до 2032 года) (п. 2.8. ПТП СТП НО); планируемая площадь – 1000 га;

реконструкция ПС 110 кВ, Любытинский район, Любытинское сельское поселение;

создание особо охраняемой природной территории – государственного природного заказника «Любытинский» в Любытинском муниципальном районе Новгородской области (II этап, до 2032 года) (п. 2.10. ПТП СТП НО); планируемая площадь – 10500 га.

Определение функциональных зон, в которых планируется размещение объектов регионального значения и (или) местоположения линейных объектов регионального значения

В отношении определенных Схемой территориального планирования Новгородской области, утвержденной постановлением администрации Новгородской области от 29.06.2012 № 370 «Об утверждении схемы территориального планирования Новгородской области» (в редакции Постановления Правительства Новгородской области от 27.08.2021 № 250) объектов регионального значения, расположенных или предложенных к размещению в границах территории Любытинского сельского поселения Любытинского муниципального района Новгородской области, определены функциональные зоны, в которых планируется размещение указанных объектов регионального значения и (или) местоположение линейных объектов регионального значения:

существующая автомобильная дорога общего пользования регионального значения «Любытино – Хвойная» размещена в границах функциональной зоны «Зона транспортной инфраструктуры»;

планируемые к строительству: мостовой переход через реку Люшонка на км 11 + 932 автомобильной дороги общего пользования межмуниципального значения «Каменка – Никандрово», мостовой переход через реку Болотиха на км 10 + 345 автомобильной дороги общего пользования регионального значения «Любытино – Неболчи – Бокситогорск», обхода р. п. Любытино с юго-западной стороны со строительством путепровода, планируются к размещению в границах функциональной зоны «Зона транспортной инфраструктуры»;

планируемый к реконструкции мостовой переход через реку Хвошинка на км 0 + 157 автомобильной дороги общего пользования межмуниципального значения «Никандрово – Зеглино – Домовичи» размещен в границах функциональной зоны «Зона транспортной инфраструктуры»;

планируемый к реконструкции ПС 110 кВ, Любытинский район, Любытинское сельское поселение;

планируемые к созданию особо охраняемой природной территории: государственные природные заказники «Шереховичский», «Озерно-лесной комплекс Мдо-Радуля», и «Любытинский», памятник природы «Живописный ландшафт в окрестностях усадьбы Суворовых (д. Каменка)», планируются к размещению в границах функциональных зон «Иные рекреационные зоны», «Зоны лесов», «Зоны акваторий».

Сведения о видах, назначении и наименованиях, планируемых для размещения на территории поселения объектов местного значения муниципального района, их основные характеристики, местоположение, характеристики зон с особыми условиями использования территорий, утвержденные документами территориального планирования муниципального района

Документом территориального планирования муниципального района, который подлежит учету при подготовке генерального плана Любытинского сельского поселения, является Схема территориального планирования Любытинского муниципального района Новгородской области, утвержденная Решением Думы Любытинского муниципального района 26.03.2021 № 44 (УИН в ФГИС ТП № 4961600002010301202104011).

Перечень планируемых для размещения на территориях поселения объектов местного значения муниципального района

Схемой территориального планирования Любытинского муниципального района Новгородской области, утвержденной Решением Думы Любытинского муниципального района 26.03.2021 № 44 (УИН в ФГИС ТП № 4961600002010301202104011), планируется размещение на территории Любытинского сельского поселения объектов местного значения муниципального района, сведения о которых приведены в таблице:

№ п/п из ПТП СТП Люб. МР	Наименование объекта	Вид объекта	Назначение объекта	Характеристика объекта ⁵	Местоположение объекта (поселение, населенный пункт)	Характеристика зон с особыми условиями использования территорий ⁶
1. Объекты электро-, газо-, тепло-, водоснабжения поселения и объекты водоотведения						
1.1	Строительство ВЛ 110 кВ к ПС 110/35/10 кВ «Любытино» ⁷ (р. п. Любытино) ⁸	Объект электроснаб-жения	Электроснабжение потребителей существующей и планируемой жилой, общественно-деловой и производственной застройки	Первая очередь (2030 г.) Протяженность и иные характеристики объекта – в соответствии с проектной документацией	р. п. Любытино	Охранная зона вдоль ВЛЭП устанавливается в виде воздушного пространства над землей, ограниченного параллельными вертикальными плоскостями, отстоящими по обе стороны линии на расстоянии 20 метров от крайних проводов по горизонтали (ГОСТ 12.1.051-90).
1.3	Строительство отпайки ВЛ-10 кВ от опоры № 269 Л-8 ПС Любытино ⁹ , строительство КТП-10/0,4 кВ, строительство ВЛИ-0,4 кВ	Объект электроснаб-жения	Электроснабжение потребителей существующей жилой застройки поселения	Срок реализации – 2020 г.	д. Чадково	2 м – для участка ВЛЭП 0,4 кВ; 10 м – для участка ВЛЭП 10 кВ; 10 м – КТП-10/0,4 кВ
1.4	Строительство отпайки ВЛз-10 кВ от ВЛ-10 кВ Л-7 ПС Любытино, строительство ТП-10/04 кВ, строительство ВЛИ-0,4 кВ (в составе: отпайка воздушной линии ВЛЗ-10кВ, трансформаторная подстанция столбового типа СТП-25/10/0,4У1 «Побежалово», воздушная линия ВЛИ-0,4кВ Л-1 от СТП25/10/0,4У1 «Побежалово»).	Объект электроснаб-жения	Электроснабжение потребителей планируемой жилой застройки	Срок реализации – 2020 г.	д. Побежалово	2 м – для участка ВЛЭП 0,4 кВ; 10 м – для участка ВЛЭП 10 кВ; 10 м – КТП-10/0,4 кВ
1.5	Строительство газораспределительной сети в виде газопровода высокого давления 2 (второй) категории (0,3 ≤ P _{раб.} ≤ 0,6 Мпа)	Объект газоснабже-ния	Газоснабжение потребителей существующей и планируемой жилой, общественно-деловой и производственной застройки	Первая очередь (2030 г.); Протяженность, диаметры участков ГВД, количество ГРП(б) и иные характеристики	От АГРС «Боровичи» далее – в границах территории Любытинского и Неболчского сельских поселений	Охранная зона газопровода высокого давления – от 8 до 10 м на суше и до 50 м при пересечении водных преград – устанавливается в соответствии с требованиями:

⁵Протяжённость и местоположение объекта местного значения муниципального района уточняется при выполнении проекта планировки территории.

⁶ Зоны указываются в случае, если установление таких зон требуется в связи с размещением данных объектов.

⁷ Объекты ПАО «МРСК Северо-Запада», отношения к объектам муниципального района не имеют.

⁸ Объектом местного значения муниципального района не является, т.к. структурно входит в состав объектов, находящихся в ведении и эксплуатации ПАО «МРСК Северо-Запада».

⁹ Объекты ПАО «МРСК Северо-Запада», отношения к объектам муниципального района не имеют.

№ п/п из ПТП СТП Люб. МР	Наименование объекта	Вид объекта	Назначение объекта	Характеристика объекта	Местоположение объекта (поселение, населенный пункт)	Характеристика зон с особыми условиями использования территорий
				объекта – в соответствии с проектной документацией		- пункта 7 «Правил охраны газораспределительных сетей», утвержденных Постановлением Правительства РФ «Об утверждении Правил охраны газораспределительных сетей» от 20.11.2000 № 878; - СП 62.13330.2011* «Газораспределительные системы. Актуализированная редакция СНиП 42-01-2002 (с Изменениями № 1, 2)»
1.6	Строительство пункта редуцирования газа (ПРГ).	Объект газоснабжения	Газоснабжение потребителей существующей и планируемой жилой, общественно-деловой и производственной застройки	Первая очередь (2030 г.); Всего – 1 (один) ПРГ.	р. п. Любытино	10 метров – в соответствии с положениями «Правил охраны газораспределительных сетей», утвержденных Постановлением Правительства РФ «Об утверждении Правил охраны газораспределительных сетей» от 20.11.2000 № 878
1.8	Строительство распределительного газопровода среднего давления	Объект газоснабжения	Газоснабжение потребителей существующей и планируемой жилой, общественно-деловой и производственной застройки	Срок реализации – до конца 2021 г.; (Р _{раб. макс.} ≤ 0,3 Мпа) D _{усл.} = 63 мм, протяженностью 2672,0 м и D _{усл.} = 90 мм, протяженностью 473,8 м (общая протяженность – 3145,8 м)	р. п. Любытино, по улицам: Молодёжная, Солнечная, Новая, Родниковая, Ручейная, Лыжеская, Песочная, Сельская, Строителей	3 метра – от оси газопровода в обе стороны.
1.9	Строительство газопроводов среднего давления	Объект газоснабжения	Газоснабжение потребителей существующей и общественно-деловой и производственной застройки	Срок реализации – 2020 год. Проектирование и строительство газопроводов среднего давления D _{усл.} = 90 мм, общей протяженностью около 1500 м	р. п. Любытино, по улицам Набережная; Гагарина; Марии Карповой	3 метра – от оси газопровода в обе стороны.
1.10	Проектирование и строительство распределительной сети газопроводов среднего и низкого давлений с установкой газорегуляторного пункта	Объект газоснабжения	В целях газификации домовладений по указанным улицам	Срок реализации – 2023 г.	в д. Бор от дома № 1 до дома № 155 по ул. Центральная, Вишневая, Солнечная, Владимира Макеева, Дмитрия Петрова включительно до базы отдыха «Любытино-Хутор» в целях газификации домовладений по указанным улицам	3 метра – от оси газопровода в обе стороны
Объекты теплоснабжения поселения						
	Не предусматриваются					
Объекты водоснабжения поселения						
	Не предусматриваются					
Объекты водоотведения поселения						
	Не предусматриваются					
2. Автомобильные дороги местного значения вне границ населенных пунктов, объекты транспортной инфраструктуры						
2.2	Устройство подъезда к н. п. деревня Домовичи (ориентировочной протяженностью около 1,35 км)	Объект транспорт-ной инфраструк-туры	Обеспечение транспортной доступности к н.п., расположенному в границах территории государственного заказчика	Первая очередь (2030 г.) Протяженность – около 1,35 км; иные характеристики объекта – в соответствии с проектной документацией	с северо-западной стороны н.п. д. Домовичи	Придорожная полоса автомобильной дороги: – 50 м для дорог III и IV категорий; – 25 м для дороги V категории Основание: п. 2, 3 ч. 2 ст. 26 Федерального закона «Об автомобильных дорогах и о дорожной деятельности в Российской Федерации и о внесении изменений в отдельные законодательные акты Российской Федерации» от 08.11.2007 № 257-ФЗ (в действующей редакции)
2.3	Реконструкция мостовых сооружений на автомобильных дорогах общего пользования путем замены деревянных мостов на капитальные мосты или водопропускные трубы.	Искусственное инженерное сооружение, возведённое над водным препятствием, входящее в перечень объектов транспорт-ной инфраструк-туры	Обеспечение доступности населенных пунктов путем увеличения надежности объектов транспортной инфраструктуры	Первая очередь (определение количества объектов, подлежащих реконструкции, и их дефектация – до 2021 г.; проектирование – до 2022 г., реконструкция – с 2023 по 2029 г.г.) Количество и характеристики каждого из объектов реконструкции – в соответствии с проектной документацией	Определяется по результатам дефектации объектов и результатами проектирования. Определение местоположения объектов реконструкции, очередности проведения реконструкции в отношении каждого населенного пункта утвердить к 01.01.2023 г. в соответствии с разработанными проектами планировки территории (основание – п. 1 ч. 1 ст. 26 ГрК РФ)	Придорожная полоса автомобильной дороги: – 50 м для дорог III и IV категорий; – 25 м для дороги V категории Основание: п. 2, 3 ч. 2 ст. 26 Федерального закона «Об автомобильных дорогах и о дорожной деятельности в Российской Федерации и о внесении изменений в отдельные законодательные акты Российской Федерации» от 08.11.2007 № 257-ФЗ (в действующей редакции)
3. Объекты образования						
	Не предусматриваются					
4. Объекты здравоохранения						
4.1	Строительство ФАП (фельдшерско акушерского пункта)	Объект здраво-охранения	Обеспечение доступности населения услугами в области оказания амбулаторной медицинской помощи	Срок реализации – до конца 2023 г.; проект – типовый; площадь – 120 м ² , энергопотребление – 30 кВт, система энергоснабжения – 3-х фазная, 380В	в с. Зарубино, ул. Артема, д.Вычерема, д.Никольское	Не требуется
4.2	Реконструкция первого этажа действующей поликлиники на 150 посещений под стационар ¹⁰	Объект здраво-охранения	Обеспечение доступности населения услугами в области оказания стационарной медицинской помощи	Срок реализации – до конца 2021 г.	р.п. Любытино, ул. Советов, 143	Не требуется
4.3	Строительство пищеблока для стационара ¹¹	Объект здраво-охранения	Обеспечение доступности населения услугами в области оказания стационарной медицинской помощи	Срок реализации – до конца 2021 г.; площадь ≥ 50 м ² ; энергопотребление – 30 кВт, система энергоснабжения – 3-х фазная, 380В	р.п. Любытино, ул. Советов, 143	Не требуется
Объекты физической культуры и массового спорта						
5.1	Строительство спортивного зала общей площадью 1100 м ²	Объект физической культуры и массового спорта	Обеспечение условий для развития на территории муниципального района физической культуры, школьного спорта и массового спорта, организация проведения официальных физкультурно-оздоровительных и спортивных	Расчетный срок – 2021 г. Характеристики: для реализации требуется проект повторного применения (предпочтительно из легковозводимых конструкций); количество сооружений –	р. п. Любытино	Не требуется

¹⁰ Объект регионального значения.

¹¹

№ п/п из ПТП СТП Люб. МР	Наименование объекта	Вид объекта	Назначение объекта	Характеристика объекта	Местоположение объекта (поселение, населенный пункт)	Характеристика зон с особыми условиями использования территорий
			мероприятий муниципального района	по результатам проектирования и возможности обеспечения свободных мощностей для технологических присоединений.		
5.2	Строительство физкультурно-оздоровительного комплекса (ФОК)	Объект физической культуры и массового спорта	Обеспечение условий для развития на территории муниципального района физической культуры, школьного спорта и массового спорта	Срок реализации – до конца 2022 г.; ФОК с универсальным игровым залом (36 x 18м) с одновременной пропускной способностью – 20 чел. (в т. ч. на 2 чел. инвалидов ПОДА)	р. п. Любытино, ул. Пушкинская	Не требуется
6. Объекты в области обработки, утилизации, обезвреживания, размещения твердых коммунальных отходов						
	Не предусматриваются					
7. Объекты в иных областях деятельности в связи с решением вопросов местного значения муниципального района						
7.1	Строительство дома культуры	Объект культуры	Обеспечение условий для проведения собраний, концертов, иных официальных мероприятий муниципального района; создание культурного кластера	Срок реализации – расчетный срок – 2041 г.; Зрительный зал вместимостью 200 мест (в т.ч. 5 мест – для маломобильных групп населения с учетом положений СП 59.13330.2016); 3 этажа.	р. п. Любытино, ул. Пушкинская	Не требуется
7.2	Локальные очистные сооружения	Объект водоотведения	Обеспечение условий технологического обеспечения ФОК водоотведением	Срок реализации – 2022 г.	р. п. Любытино, ул. Пушкинская	Размер санитарно-защитной и охранной зон рассчитать в проектной документации в соответствии с требованиями МДК 3-02.2001.

Объект регионального значения.

Определение функциональных зон, в которых планируется размещение объектов местного значения муниципального района и (или) местоположения линейных объектов местного значения муниципального района

Схемой территориального планирования Любытинского муниципального района Новгородской области, утвержденной Решением Думы Любытинского муниципального района 26.03.2021 № 44 (УИН в ФГИС ТП № 4961600002010301202104011) (далее – СТП Люб. М), планируется размещение на территории Любытинского сельского поселения объектов местного значения муниципального района, в связи с чем требуется выполнить определение функциональных зон, в которых планируется размещение объектов местного значения муниципального района и (или) местоположения линейных объектов местного значения муниципального района.

Объекты местного значения муниципального района «Строительство газораспределительной сети в виде газопровода высокого давления 2 (второй) категории (0,3 ≤ Pраб. ≤ 0,6 Мпа)» (п. 1.5 ПТП СТП Люб. мр), «Строительство пункта редуцирования газа (ПРГ)» (п. 1.6 ПТП СТП Люб. мр), «Строительство распределительного газопровода среднего давления» (п. 1.8 ПТП СТП Люб. мр), «Строительство газопроводов среднего давления» (п. 1.9 ПТП СТП Люб. мр), «Проектирование и строительство распределительной сети газопроводов среднего и низкого давления с установкой газорегуляторного пункта» (п. 1.10 ПТП СТП Люб. мр), «Устройство подъезда к н. п. деревня Домовичи (ориентировочной протяженностью около 1,35 км)» (п. 2.2 ПТП СТП Люб. мр), «Реконструкция мостовых сооружений на автомобильных дорогах общего пользования путем замены деревянных мостов на капитальные мосты или водопропускные трубы» (п. 2.3 ПТП СТП Люб. мр), «Строительство модульного здания врачебной амбулатории» (п. 4.1 ПТП СТП Люб. мр), «Реконструкция первого этажа действующей поликлиники на 150 посещений под стационар» (п. 4.2 ПТП СТП Люб. мр), «Строительство пищеблока для стационара» (п. 4.3 ПТП СТП Люб. мр), «Строительство спортивного зала общей площадью 1100 м2» (п. 5.1 ПТП СТП Люб. мр), «Строительство физкультурно-оздоровительно-го комплекса (ФОК)» (п. 5.2 ПТП СТП Люб. мр), «Строительство дома культуры» (п. 7.1 ПТП СТП Люб. мр), «Локальные очистные сооружения» (п. 7.2 ПТП СТП Люб. мр), отображению на картах генерального плана не подлежат в связи с отсутствием сведений о наличии разработанных и утвержденных в их размещение проектов планировки территории.

Перечень и характеристика основных факторов риска возникновения чрезвычайных ситуаций природного и техногенного характера
Раздел «Перечень и характеристика основных факторов риска возникновения чрезвычайных ситуаций (далее – ЧС) природного и техногенного характера» материалов по обоснованию генерального плана Любытинского сельского поселения Любытинского муниципального района Новгородской области разработан с учетом пункта 6 части 7 и пункта 8 части 8 статьи 23 Градостроительного кодекса Российской Федерации.

При подготовке изменений в генеральный план, изменения в сведения в отношении основных факторов риска возникновения чрезвычайных ситуаций природного и техногенного характера, указанные в материалах по обоснованию генерального плана Любытинского сельского поселения, утвержденного Решением Думы Любытинского муниципального района Новгородской области от 29.11.2019 № 325 (УИН в ФГИС ТП № 4961642802010304202001142), не вносились.

Перечень возможных источников ЧС природного характера, которые могут оказывать воздействие на территорию Любытинского сельского поселения:

источники ЧС природного характера;

источники ЧС техногенного характера.

Возможные источники ЧС биолого-социального характера не рассматриваются, т.к. какие-либо сведения и условия для данных источников ЧС на момент разработки настоящих изменений в генеральный план отсутствуют.

Основными задачами при разработке настоящего раздела генерального плана, на основе анализа факторов риска возникновения чрезвычайных ситуаций природного и техногенного характера, в том числе, включая чрезвычайные ситуации биолого-социального характера и иные угрозы на рассматриваемой территории, являются:

Определение территорий, подверженных риску возникновения чрезвычайных ситуаций природного и техногенного характера;

Определение условий для последующей разработки проектных мероприятий по минимизации их последствий с учетом инженерно-технических мероприятий гражданской обороны, предупреждения чрезвычайных ситуаций и обеспечения пожарной безопасности;

Выявление территорий, возможности застройки и хозяйственного использования которых, ограничены действием указанных факторов;

Обеспечение при территориальном планировании выполнения требований соответствующих норм технических регламентов и законодательства в области безопасности.

Основные понятия и положения

Чрезвычайная ситуация (ЧС) – это обстановка на определенной территории, сложившаяся в результате аварии, опасного природного явления, катастрофы, стихийного или иного бедствия, каждая из которых может повлечь или повлекла за собой человеческие жертвы, ущерб здоровью людей или окружающей среде, значительные материальные потери и нарушение условий жизнедеятельности людей (в ред. Федерального закона от 30.12.2008 № 309-ФЗ).

Предупреждение чрезвычайных ситуаций – это комплекс мероприятий, проводимых заблаговременно и направленных на максимально возможное уменьшение риска возникновения чрезвычайных ситуаций, а также на сохранение здоровья людей, снижение размеров ущерба окружающей среде и материальных потерь в случае их возникновения (в ред. Федерального закона от 30.12.2008 № 309-ФЗ).

Ликвидация чрезвычайных ситуаций – это аварийно-спасательные и другие неотложные работы, проводимые при возникновении чрезвычайных ситуаций и направленные на спасение жизни и сохранение здоровья людей, снижение размеров ущерба окружающей среде и материальных потерь, а также на

локализацию зон чрезвычайных ситуаций, прекращение действия характерных для них опасных факторов (в ред. Федерального закона от 30.12.2008 № 309-ФЗ).

Зона чрезвычайной ситуации – это территория, на которой сложилась чрезвычайная ситуация.

Риск возникновения природных чрезвычайных ситуаций – это вероятность возникновения неблагоприятных (негативных) последствий воздействия поражающих факторов источников природных ЧС на население, территорию и окружающую природную среду.

Риск возникновения источников природных чрезвычайных ситуаций – это вероятность (частота) возникновения в течение определенного промежутка времени источника природных чрезвычайных ситуаций.

Возможные чрезвычайные ситуации природного характера на территории сельского поселения

По результатам обследования, на территории поселения, наблюдаются следующие возможные источники чрезвычайных ситуаций природного характера: порывистые сильные ветры, молниевая активность, сильные морозы, сильные снегопады, обледенение, гололед, метель, град, ливневые дожди, туман, подтопление и затопление паводковыми водами, пожар.

Основные факторы риска возникновения источников чрезвычайных ситуаций природного характера представлены ниже:

Наименование	Средняя площадь зоны вероятной чрезвычайной ситуации (км2)	Численность населения в зоне вероятной чрезвычайной ситуации (тыс. чел.)	Среднегодовалая частота возникновения чрезвычайной ситуации (ед. в год)
Опасные геологические процессы	подвержена вся территория поселения	до 1,5	1 раз в 10 лет
Опасные гидрологические явления и процессы	подвержена вся территория поселения	до 1,5	1 раз в 2 – 3 года
Опасные метеорологические (атмосферные) явления и процессы	подвержена вся территория поселения	до 1,5	1 раз в 2 – 3 года
Природные пожары	до 10	до 0,05	0,01 – 0,10 ед. в год

Показатели риска природных чрезвычайных ситуаций на территории поселения:

Показатели риска природных чрезвычайных ситуаций	Характеристика природных чрезвычайных ситуаций
Степень опасности землетрясения	незначительная
Степень опасности оползней	нет
Степень опасности карстового процесса	умеренно опасный (поражённость территории – муниципальный, 3–10%; диаметр поверхностных карстовых форм: средний – 3–10 м и максимальный – 30 м; преимущественный тип карста по литологическому составу – карбонатный известняково-доломитовый); плотность расположения карстовых форм (кол-во на 1 км2) – 1–10.
Степень опасности просадок лессовых грунтов	нет
Степень опасности геокриологических процессов	опасные процессы на площади 3–5% и умеренно опасные на площади 10–30% (термокарст, тепловая осадка грунтов – более 0,3 м/год; морозное пучение грунтов – более 0,3 м/год)
Степень опасности наледей	пониженный, средняя мощность наледей 0,25 м; относительная наледность территории до 0,01%.
Степень опасности овражной эрозии	средняя (прогноз плотности овражной сети более 0,5 ед./ км2; прогноз густоты овражной сети – более 0,1 км/км2).
Степень опасности переработки берегов	нет
Уровень риска гололедно-изморозевых явлений	высокий (по повторяемости более 1,0 раза в год)
Уровень риска сильных туманов	высокий (по повторяемости более 1,0 раза в год)
Степень опасности и риск града	степень опасности – высокая; уровень риска – средний (0,1–1,0 раз в год).
Степень опасности и риск гроз и молний	степень опасности – высокая; уровень риска – средний (0,1–1,0 раз в год).
Степень опасности и риск сильных дождей	степень опасности – средняя (возможна чрезвычайная ситуация межмуниципального уровня); уровень риска – средний (0,1–1,0 раз в год).

Показатели риска природных чрезвычайных ситуаций Степень опасности и риск сильных снегопадов	Характеристика природных чрезвычайных ситуаций степень опасности – средняя (возможна чрезвычайная ситуация муниципального уровня); уровень риска – средний (0,1–1,0 раз в год).
Степень опасности и риск сильных метелей	степень опасности – средняя (возможна чрезвычайная ситуация муниципального и межмуниципального уровней); уровень риска – высокий (более 1,0 раза в год).
Степень опасности и риск сильных ветров	степень опасности – выше средней (возможна чрезвычайная ситуация регионального уровня); уровень риска – высокий (скорость ветра до 24 м/с, с вероятностью более 1 раза в год; скорость ветра до 29 м/с, с вероятностью 1 раз в 10 лет).
Степень опасности и риск наводнений и паводков	степень опасности – опасный (возможна чрезвычайная ситуация регионального уровня);
Степень опасности и риск возникновения оползней, селей, камнепадов	нет

Возможные чрезвычайные ситуации техногенного характера на территории сельского поселения

По результатам обследования, на территории поселения, наблюдаются следующие возможные источники чрезвычайных ситуаций техногенного характера: аварии на потенциально опасных производственных объектах (производство на ООО «Любытинский завод минеральных красок», ООО «Сормоль», АЗС, котельные и пр.); аварии на железнодорожном транспорте, аварии при перевозке опасных грузов по автомобильным дорогам.

Основные факторы риска возникновения источников чрезвычайных ситуаций техногенного характера представлены ниже.

Перечень и характеристики основных факторов чрезвычайных ситуаций техногенного характера (на момент разработки настоящего раздела):

Наименование	Средняя площадь зоны вероятной чрезвычайной ситуации (км ²)	Численность населения в зоне вероятной чрезвычайной ситуации (тыс. чел.)	Среднеголетняя частота возникновения чрезвычайной ситуации (ед. в год)
Химически опасные объекты	нет	нет	нет
Пожаровзрывоопасные объекты	4,1	1,0	менее 1 раза в 10 лет
Радиационно-опасные объекты	нет	нет	нет
Гидродинамически опасные объекты	нет	нет	нет
Опасные происшествия на транспорте при перевозке опасных грузов по территории:			
на автомобильном транспорте	0,1	до 0,05	менее 0,1 раз в год
на железнодорожном транспорте	1,0	до 1,0	менее 1 раза в 10 лет
на водном (речном и морском)	нет	нет	нет
на магистральном трубопроводном транспорте	нет	нет	нет
Биологически опасные объекты	нет	нет	нет

В границах территории Любытинского сельского поселения установлены следующие виды зон с особыми условиями использования территорий (в соответствии с положениями статьи 105 Земельного кодекса Российской Федерации):

- зоны охраны объектов культурного наследия;
- защитная зона объекта культурного наследия;
- охранная зона объектов электроэнергетики (объектов электросетевого хозяйства и объектов по производству электрической энергии);
- охранная зона железных дорог;
- придорожные полосы автомобильных дорог;
- охранная зона трубопроводов (газопроводов, нефтепроводов и нефтепродуктопроводов, аммиакопроводов);
- охранная зона линий и сооружений связи;
- зона охраняемого объекта;
- охранная зона особо охраняемой природной территории (государственного природного заповедника, национального парка, природного парка, памятника природы);
- водоохранная (рыбоохранная) зона;
- прибрежная защитная полоса;
- зоны санитарной охраны источников питьевого и хозяйственно-бытового водоснабжения, а также устанавливаемые в случаях, предусмотренных Водным кодексом Российской Федерации, в отношении подземных водных объектов зоны специальной охраны;
- зоны затопления и подтопления;
- санитарно-защитная зона;
- зона ограничений передающего радиотехнического объекта, являющегося объектом капитального строительства;
- охранная зона пунктов государственной геодезической сети, государственной нивелирной сети и государственной гравиметрической сети;
- охранная зона тепловых сетей.

Мероприятия по обеспечению пожарной безопасности.
На последующих стадиях проектирования должны выполняться требования к документации при планировке территорий поселений в соответствии с Федеральным законом от 22.07.2008 № 123-ФЗ «Технический регламент о требованиях пожарной безопасности».

Места дислокации подразделений пожарной охраны
Существующее положение
По состоянию на дату разработки материалов по обоснованию, на территории поселения имеются пожарное депо ПЧ-20 (в р. п. Любытино) и ПЧ-22 (в с. Зарубино) Любытинского муниципального района Новгородской области, в отношении которых «Положением о территориальном планировании» Схемы территориального планирования Новгородской области, утвержденной постановлением администрации Новгородской области от 29.06.2012 № 370 «Об утверждении схемы территориального планирования Новгородской области» (в редакции Постановления Правительства Новгородской области от 27.08.2021 № 250,), заявлено проведение капитального ремонта в период II этапа ее реализации, до 2032 года (п. 2.1 ПТП СТП НО); характеристики капитального ремонта определяются проектной документацией;
Полномочия по размещению и проектированию депо установлены за органами исполнительной власти Новгородской области и ГУ МЧС Новгородской области.

Противопожарное водоснабжение
Противопожарное водоснабжение поселений должно производиться в соответствии с требованиями Федерального закона от 22.07.2008 № 123-ФЗ «Технический регламент о требованиях пожарной безопасности» (далее – Федеральный закон от 22.07.2008 № 123-ФЗ).
Согласно статье 68 Федерального закона от 22.07.2008 № 123-ФЗ на территориях поселений должны быть источники наружного противопожарного водоснабжения.

К источникам наружного противопожарного водоснабжения относятся:
1) наружные водопроводные сети с пожарными гидрантами;
2) водные объекты, используемые для целей пожаротушения в соответствии с законодательством Российской Федерации;
3) противопожарные резервуары (природные или искусственные водоемы).
Поселения должны быть оборудованы противопожарным водопроводом. При этом противопожарный водопровод допускается объединять с хозяйственно-питьевым или производственным водопроводом.
В поселениях и городских округах с количеством жителей до 5000 человек, в отдельно стоящих зданиях классов функциональной пожарной опасности Ф1.1, Ф1.2, Ф2, Ф3, Ф4 объемом до 1000 кубических метров, расположенных в поселениях и городских округах, не имеющих кольцевого противопожарного водопровода, в зданиях и сооружениях класса функциональной пожарной опасности Ф5 с производствами категорий В, Г и Д по пожаровзрывоопасности и пожарной опасности при расходе воды на наружное пожаротушение 10 литров в секунду, на складах грубых кормов объемом до 1000 кубических метров, на складах минеральных удобрений объемом до 5000 кубических метров, в зданиях радиотелевизионных передающих станций, в зданиях холодильников и

хранилищ овощей и фруктов допускается предусматривать в качестве источников наружного противопожарного водоснабжения природные или искусственные водоемы.

Допускается не предусматривать наружное противопожарное водоснабжение населенных пунктов с числом жителей до 50 человек, а также расположенных вне населенных пунктов отдельно стоящих зданий и сооружений классов функциональной пожарной опасности Ф1.2, Ф1.3, Ф1.4, Ф2.3, Ф2.4, Ф3 (кроме Ф3.4), в которых одновременно могут находиться до 50 человек и объем которых не более 1000 кубических метров.

Водные объекты, используемые для целей пожаротушения
К рекам и водоемам должна быть предусмотрена возможность подъезда для забора воды пожарной техникой в соответствии с требованиями нормативных документов по пожарной безопасности.

Число водоемов (резервуаров) и их расположение определяются требованиями СП 31.13330.2012 (СНиП 2.04.02-84* Водоснабжение. Наружные сети и сооружения).

В соответствии с требованиями СП 31.13330.2012:
для обеспечения пожаротушения, при отсутствии централизованного водоснабжения, на территории общего пользования садоводческого, дачного объединения должны предусматриваться противопожарные водоемы или резервуары вместимостью (м³), при числе участков: до 300 – не менее 25, более 300 – не менее 60 (каждый, с площадками для установки пожарной техники, с возможностью забора воды насосами и организацией подъезда не менее двух пожарных автомобилей).

садоводческие, дачные объединения, включающие до 300 садовых участков, в противопожарных целях должны иметь переносную мотопомпу; при числе участков от 301 до 1000 – прицепную мотопомпу; при числе участков более 1000 – не менее двух прицепных мотопомп;
для хранения мотопомп обязательно строительство специального помещения.

Программой комплексного развития систем коммунальной инфраструктуры Любытинского сельского поселения Любытинского муниципального района Новгородской области на 2016 – 2020 годы и на период до 2030 года, утвержденной Постановлением Администрации Любытинского муниципального района от 28.12.2016 № 1228 (УИН в ФГИС ТП № 49616428212017083173), не предусматривается оборудование подъездов с твердым покрытием к открытым водоемам для забора воды в целях пожаротушения, строительство резервуаров запаса воды в целях пожаротушения.

Указанной Программой так же не предусмотрено проектирование и строительство участков кольцевой сети объединенного хозяйственно-питьевого и противопожарного водопроводов с тупиковыми участками, устройство полос минерализации (минерализованных полос) вокруг границ н.п. в местах граничащих с лесами (лесными массивами).

На момент разработки настоящих материалов предложения по размещению объектов обеспечения первичных мер пожарной безопасности в границах населенных пунктов поселения от администрации Любытинского сельского поселения не поступили, в связи с чем, на основании положений, установленных частью 5.4 статьи 26 Градостроительного кодекса Российской Федерации, Программа комплексного развития систем коммунальной инфраструктуры Любытинского сельского поселения Любытинского муниципального района Новгородской области на 2016 – 2020 годы и на период до 2030 года, утвержденная Постановлением Администрации Любытинского муниципального района от 28.12.2016 № 1228, подлежит доработке в части касающейся дополнения необходимыми объектами обеспечения первичных мер пожарной безопасности в границах населенных пунктов поселения, установленных требованиями СП 31.13330.2012 «Водоснабжение. Наружные сети и сооружения. Актуализированная редакция [СНиП 2.04.02-84*](#)»

Противопожарные расстояния (минимальные расстояния) от магистральных трубопроводов (газопроводов и нефтепродуктопроводов) до границ поселений и отдельных объектов, зданий и сооружений не должны быть менее установленных в табл. 4 СП 36.13330.2012 «Свод правил. Магистральные трубопроводы. Актуализированная редакция СНиП 2.05.06-85*».

Противопожарные расстояния от границ застройки сельских поселений с одно-, двухэтажной индивидуальной застройкой до лесных массивов должны быть не менее 15 метров.

Мероприятия по минимизации последствий возникновения чрезвычайных ситуаций природного и техногенного характера, предупреждения чрезвычайных ситуаций и обеспечения пожарной безопасности
Система предупреждения чрезвычайных ситуаций на территории базируется на «Положении о единой системе предупреждения и ликвидации чрезвычайных ситуаций» (РСЧС).

Единая система объединяет органы управления, силы и средства федеральных органов исполнительной власти, органов исполнительной власти субъектов Российской Федерации, органов местного самоуправления и организаций, в полномочия которых входит решение вопросов в области защиты населения и территорий от чрезвычайных ситуаций, и осуществляет свою деятельность в целях выполнения задач, предусмотренных Федеральным законом «О защите населения и территорий от чрезвычайных ситуаций природного и техногенного характера».

Единая система, состоящая из функциональных и территориальных подсистем, действует на федеральном, межрегиональном, региональном, муниципальном и объектовом уровнях:
на федеральном уровне – межведомственная комиссия по предупреждению и ликвидации чрезвычайных ситуаций и обеспечению пожарной безопасности;
на региональном уровне – комиссия по предупреждению и ликвидации чрезвычайных ситуаций;
на муниципальном уровне (в пределах муниципального района), на объектовом уровне – комиссия по предупреждению и ликвидации чрезвычайных ситуаций.

Стихийные бедствия, аварии и катастрофы опасны своей внезапностью, что требует от администрации поселения и органов ГО и ЧС проводить мероприятия по спасению людей, животных, материальных ценностей и оказанию помощи пострадавшим в максимально короткие сроки в любых условиях погоды и времени года. При необходимости в пострадавших районах может вводиться чрезвычайное положение.

В большинстве случаев первоочередными мерами обеспечения безопасности являются меры предупреждения аварии. В перспективе развития территории поселения предупреждение чрезвычайных ситуаций как в части их предотвращения (снижения рисков их возникновения), так и в плане уменьшения потерь и ущерба от них (смягчения последствий) должно проводиться по следующим направлениям:

- мониторинг и прогнозирование чрезвычайных ситуаций;
 - рациональное размещение производительных сил по территории района с учетом природной и техногенной безопасности;
 - предотвращение, в возможных пределах, некоторых неблагоприятных и опасных природных явлений, и процессов путем систематического снижения их накапливающегося разрушительного потенциала;
 - предотвращение аварий и техногенных катастроф путем повышения технологической безопасности производственных процессов и эксплуатационной надежности оборудования;
 - разработка и осуществление инженерно-технических мероприятий, направленных на предотвращение источников чрезвычайных ситуаций, смягчение их последствий, защиту населения и материальных средств;
 - подготовка объектов экономики и систем жизнеобеспечения населения к работе в условиях чрезвычайных ситуаций;
 - декларирование промышленной безопасности;
 - лицензирование деятельности опасных производственных объектов;
 - страхование ответственности за причинение вреда при эксплуатации опасного производственного объекта;
 - проведение государственной экспертизы в области предупреждения чрезвычайных ситуаций;
 - государственный надзор и контроль по вопросам природной и техногенной безопасности;
 - информирование населения о потенциальных природных и техногенных угрозах на территории проживания;
 - подготовка населения в области защиты от чрезвычайных ситуаций.
- Выбор планируемых для внедрения мер безопасности имеет следующие приоритеты:
Меры уменьшения вероятности возникновения аварийной ситуации, включающие:
А) меры уменьшения вероятности возникновения инцидента;
Б) меры уменьшения вероятности перерастания инцидента в аварийную ситуацию.
Меры уменьшения тяжести последствий аварии, которые, в свою очередь, имеют следующие приоритеты:
А) меры, предусматриваемые при проектировании опасного объекта;
Б) меры, касающиеся готовности эксплуатирующей организации к локализации и ликвидации последствий аварий.
При необходимости обоснования и оценки эффективности мер уменьшения риска рекомендуется придерживаться двух альтернативных целей их оптимизации:
А) при заданных средствах обеспечить максимальное снижение риска эксплуатации опасного производственного объекта;
Б) обеспечить снижение риска до приемлемого уровня при минимальных затратах.

Для определения приоритетности выполнения мер по уменьшению риска в условиях заданных средств или ограниченности ресурсов следует:

- А) определить совокупность мер, которые могут быть реализованы при заданных объемах финансирования;
 Б) ранжировать эти меры по показателю «эффективность – затраты» обосновать и оценить эффективность предлагаемых мер.
 Перечень мероприятий по предупреждению (снижению) последствий, защите населения и территорий при функционировании промышленных предприятий
 В техногенной сфере работа по предупреждению аварий должна проводиться на конкретных объектах и производствах. Для этого необходимо предусмотреть общие научные, инженерно-конструкторские, технологические меры, служащие методической базой для предотвращения аварий. В качестве таких мер могут быть названы:

- совершенствование технологических процессов, повышение надежности технологического оборудования и эксплуатационной надежности систем, своевременное обновление основных фондов,
- применение качественной конструкторской и технологической документации, высококачественного сырья, материалов, комплектующих изделий, использование квалифицированного персонала, создание и использование эффективных систем технологического контроля и технической диагностики, безаварийной остановки производства, локализации и подавления аварийных ситуаций.
- Работу по предотвращению аварий должны вести соответствующие технологические службы предприятий, их подразделения по технике безопасности.
- Перечень мероприятий по предупреждению (снижению) последствий, в зонах химически опасных объектов
- Мероприятия по предупреждению (снижению) последствий, защите населения, сельскохозяйственных животных и растений в зонах взрыво- и пожароопасных объектов:
- проведение профилактических работ по проверке состояния технологического оборудования;
- подготовка формирований для проведения ремонтно-восстановительных работ, оказания медицинской помощи пострадавшим, эвакуации пострадавших;
- проведение тренировок персонала по предупреждению аварий и травматизма;
- выполнение условий промышленной безопасности объектов в соответствии с предписаниями органов Ростехнадзора;
- обеспечение пожарной безопасности объекта;
- проведение обследований (дефектоскопия) трубопроводов;
- подготовка формирований;
- подготовка к действиям в чрезвычайных ситуациях дежурно-диспетчерских служб, персонала объектов и населения;
- создание запасов дегазирующих веществ;
- создание локальных систем оповещения.

Перечень мероприятий по защите территории от наводнений

Мероприятия по защите территорий от затоплений и подтоплений должны быть направлены на:

- искусственное повышение прочности территорий;
- устройство дамб и обвалований;
- регулирование стока и отвода поверхностных и подземных вод;
- устройство дренажных систем и отдельных дренажей;
- регулирование русел и стока рек;
- устройство дренажных прорезей для обеспечения гидравлической связи «верховодки» и техногенного горизонта вод с подземными водами нижележащего горизонта;
- реализация мероприятий по агролесомелиорации;
- регулирование стока рек (перераспределение максимального стока между водохранилищами, переброска стока между бассейнами и внутри речного бассейна);
- ограждение территорий дамбами (системами обвалования);
- увеличение пропускной способности речного русла (расчистка, углубление, расширение, спрямление русла);
- повышение отметок защищаемой территории (устройство насыпных территорий, свайных оснований, подсыпка на пойменных землях при расширении и застройке новых городских территорий);
- изменение характера хозяйственной деятельности на затопляемых территориях, контроль за хозяйственным использованием опасных зон;
- вынос объектов с затопляемых территорий;
- проведение защитных работ в период паводка;
- эвакуация населения и материальных ценностей из зон затопления;
- ликвидация последствий наводнения;
- строительство защитных сооружений (плотин, дамб, обвалований);
- реконструкция существующих защитных сооружений;
- использование противопаводковых емкостей существующих водохранилищ с целью срезки пика паводков и других природных явлений.

Перечень мероприятий по защите людей и имущества от воздействия опасных факторов пожара

Мероприятия по защите территорий, людей и имущества от воздействия опасных факторов пожара должны быть направлены на:

- применение объемно-планировочных решений и средств, обеспечивающих ограничение распространения пожара за пределы очага;
- устройство эвакуационных путей, удовлетворяющих требованиям безопасной эвакуации людей при пожаре;
- устройство систем обнаружения пожара (установок и систем пожарной сигнализации), оповещения и управления эвакуацией людей при пожаре;
- применение систем коллективной защиты (в том числе противодымной) и средств индивидуальной защиты людей от воздействия опасных факторов пожара;
- применение основных строительных конструкций с пределами огнестойкости и классами пожарной опасности, соответствующими требуемому уровню огнестойкости и классу конструктивной пожарной опасности зданий, сооружений и строений, а также с ограничением пожарной опасности поверхностных слоев (отделок, облицовок и средств огнезащиты) строительных конструкций на путях эвакуации;
- применение огнезащитных составов (в том числе антипиренов и огнезащитных красок) и строительных материалов (облицовок) для повышения пределов огнестойкости строительных конструкций;
- устройство аварийного слива пожароопасных жидкостей и аварийного стравливания горючих газов из аппаратуры;
- устройство на технологическом оборудовании систем противовзрывной защиты;
- применение первичных средств пожаротушения;
- применение автоматических установок пожаротушения;
- организация деятельности подразделений пожарной охраны.

На территориях, подлежащих хозяйственному освоению, в целях обнаружения объектов, обладающих признаками объекта культурного наследия, до проведения земляных работ необходимо проведение археологических полевых работ в соответствии с Федеральным законом от 25.06.2002 № 73-ФЗ «Об объектах культурного наследия (памятниках истории и культуры) народов Российской Федерации».

Для оценки требуемого принятия мер, по минимизации (уменьшению) риска чрезвычайной ситуации природного и техногенного характера, рекомендуется применять комплексный подход, основанный на сопоставлении частоты реализации опасности случаев в год и прогноза возможного социального ущерба.

Таблица оценки требуемого принятия мер, по минимизации (уменьшению) риска ЧС природного и техногенного характера, приводится:

Частота реализации опасности случаев/в год	Социальный ущерб				
	Погибло более 1 чел., имеются пострадавшие	Погиб 1 человек, имеются пострадавшие	Погибших нет, имеются серьезно пострадавшие	Серьезно пострадавших нет, имеются потери трудоспособности	Лиц с потерей трудоспособности нет
> 1	Зона неприемлимого риска, необходимы				Зона
1÷10-1	неотложные меры				
				жесткого контроля	

10-1÷10-2	по уменьшению риска		необходима оценка	Зона
10-2÷10-3		целесообразности мер по уменьшению риска		
10-3÷10-4			приемлемого риска,	
10-4÷10-5				
10-5÷10-6		нет необходимости в мероприятиях по уменьшению риска		
<10-6				

Инженерно-технические мероприятия по предупреждению чрезвычайных ситуаций природного и техногенного характера

Мероприятия по предупреждению ЧС природного характера

Вся территория поселения подвержена следующим стихийным гидрометеорологическим явлениям (СГЯ): сильные ветры, сильные морозы, снегопады, град, обледенение, гололед, ливневые дожди.

В соответствии со СНиП 22-01-95:

- 1) категория оценки сложности природных условий – простая;
- 2) категория опасности природных процессов – умеренно опасные.

Защита от опасных метеорологических явлений

Опасные метеорологические явления необходимо учитывать при подготовке проектной документации на различные виды объектов капитального строительства (объекты производственного и непроизводственного назначения, линейные объекты). В частности, должны учитываться ветровые, снеговые и гололедные нагрузки для района проектирования.

При строительстве зданий, сооружений и промышленных коммуникаций должно предусматриваться устройство их молниезащиты.

Проектом предусматриваются: организация поверхностного стока, благоустройство водотоков и оврагов, рекультивация нарушенных территорий.

Организация поверхностного стока

Рельеф проектируемой территории слабохолмистый, с наличием плоских участков. Часть территории покрыта сетью осушительных канав.

Для отвода дождевых и талых вод с застраиваемых территорий предусматривается организация самотечных локальных водосточных сетей с выпуском поверхностных стоков после очистки в реки. При проектировании поверхностного водоотвода определены основные направления отвода поверхностных вод. Существующие осушительные сети по мере переключения стоков в дождевую канализацию должны быть ликвидированы.

Начальные участки водосточков могут быть выполнены в виде грунтовых лотков трапециевидального сечения с укреплением откосов георешетками (в зонах усадебной застройки и зонах зеленых насаждений) или в виде лотков постоянного или переменного сечения из бетона или новых конструктивных материалов, перекрытых дождеприемными решетками или тротуарными плитами. Из лотков поверхностные стоки будут поступать или непосредственно в водотоки, или в коллекторы закрытой дождевой канализации.

Перед выпуском в водоемы предусматривается очистка стоков на локальных очистных сооружениях. Местоположение локальных очистных сооружений дождевой канализации должно определяться с учетом особенностей рельефа водосборной площади, последовательности строительства или реконструкции проездов.

При проектировании локальных очистных сооружений дождевой канализации предлагается применять современные и перспективные технологии и материалы, сооружения должны быть компактны, обладать высокой степенью очистки.

Промышленные предприятия должны производить очистку поверхностного стока со своих участков на собственных очистных сооружениях (с учетом специфики загрязнения) и использовать часть очищенного стока в оборотном техническом водоснабжении.

Для утилизации снежных и ледовых масс, собираемых и вывозимых с территории поселения, в ряде случаев возможно использование снегоплавильных камер, расположенных на канализационных коллекторах с использованием теплоты канализационных стоков. Возможно применение перемещаемых, мобильных снегоплавильных установок. Применение такой системы позволит исключить дополнительную нагрузку на транспортную систему поселения в результате перевозки снега в зимний период.

Конкретизация технологии утилизации снежных и ледовых масс и выбор типа применяемых установок предусматриваются на следующих этапах проектирования.

Благоустройство водотоков и оврагов

Проектом предлагается расчистить русло небольших рек и ручьев от мусора и наносов, а берега благоустроить.

Предусматривается сглаживание крутых, обрывистых участков береговых и овражных склонов, выборочная подсыпка заболоченных участков поймы и тальвегов оврагов с последующим озеленением нарушенных участков, прокладкой пешеходных дорожек, устройством лестниц, мостиков.

Размываемые участки берегов могут быть укреплены с помощью откосных берегоукрепительных устройств, низких вертикальных стенок из бетона или крупного камня.

На территориях проектируемой застройки, где расположены участки с оврагами, предлагается их частичная засыпка с прокладкой по тальвегу водоотводных лотков или труб.

Защита от подтопления грунтовыми водами

На участках с высоким уровнем стояния грунтовых вод, здания с подвалами должны быть оборудованы прифундаментным или пластовым дренажом.

Для предотвращения попадания воды в грунт от протечек из водонесущих коммуникаций предусматривается прокладка вдоль них сопутствующего дренажа.

Выпуск дренажных вод намечается производить в водотоки и колодцы дождевой канализации.

Рекультивация нарушенных территорий

К территориям, подлежащим рекультивации, условно можно отнести несанкционированные свалки, систематически возникающие, как правило, вдоль дорог и близлежащих к населенному пункту оврагам.

Инженерно-технические мероприятия гражданской обороны

В соответствии с «Исходными данными» территория Любытинского сельского поселения к группам категорированных по гражданской обороне (ГО) территорий не отнесена (основание: постановление Правительства Российской Федерации от 03.10.1998 № 1149 «О порядке отнесения территорий к группам по гражданской обороне»).

Рассматриваемая территория в соответствии с СП 165.1325800.2014 «Инженерно-технические мероприятия по гражданской обороне. Актуализированная редакция СНиП 2.01.51-90 (с Изменением № 1)» в военное время попадает в зону возможных слабых разрушений, в зону возможного опасного радиоактивного заражения (загрязнения) и в зону светомаскировки.

Защитные сооружения. Санитарная и специальная обработка

Основным способом защиты населения от современных средств поражения является укрытие его в защитных сооружениях.

Правила создания в мирное время, период мобилизации и военное время на территории Российской Федерации убежищ и иных объектов гражданской обороны определены постановлением Правительства Российской Федерации от 29.11.1999 № 1309 «О Порядке создания убежищ и иных объектов гражданской обороны». В соответствии с Постановлением, общую потребность в защитных сооружениях гражданской обороны – противорадиационных укрытий (ПРУ) устанавливает орган местного самоуправления совместно с органом управления ГОЧС Новгородской области.

К объектам гражданской обороны относятся убежища, противорадиационные укрытия, специализированные складские помещения для хранения имущества гражданской обороны, санитарно-обмывочные пункты, станции обеззараживания одежды и транспорта, а также иные объекты, предназначенные для обеспечения проведения мероприятий по гражданской обороне.

На следующих стадиях проектирования, новые убежища следует размещать в подвальных, цокольных и первых этажах зданий и сооружений. Размещение убежищ в первых этажах допускается с разрешения министерств и ведомств при соответствующем технико-экономическом обосновании. Строительство отдельно стоящих заглубленных или возвышающихся (с заглублением пола менее 1,5 м от планировочной отметки земли) убежищ допускается при невозможности устройства встроенных убежищ или при возведении объектов в сложных гидрогеологических условиях при соответствующем обосновании.

Фонд защитных сооружений для рабочих и служащих (наибольшей работающей смены) предприятий создается на территории этих предприятий или вблизи них, а для остального населения – в районах жилой застройки.

Для существующих защитных сооружений необходимо предусмотреть сохранение, ремонт, приведение в готовность к приему укрываемых.

Места возможного размещения противорадиационных укрытий представлены на схеме ИТМ ГОЧС. Конкретные места под размещение ПРУ в случае необходимости, следует определить на последующих стадиях проектирования. При разработке проектов указанных объектов с ПРУ необходимо руководствоваться требованиями СНиП II-11-77* «Защитные сооружения гражданской обороны». В мирное время использовать помещения ПРУ под нужды населения, проживающего на близлежащих территориях. Перевод используемых помещений в режим укрытия предусмотреть не более чем за 48 часов.

Противорадиационные укрытия создаются для защиты:

работников организаций, расположенных за пределами зон возможных сильных разрушений и продолжающих свою деятельность в период мобилизации и военного время;

населения городов и других населенных пунктов, не отнесенных к группам по гражданской обороне, а также населения, эвакуируемого из городов, отнесенных к группам по гражданской обороне, зон возможных сильных разрушений организаций, отнесенных к категории особой важности по гражданской обороне, и зон возможного катастрофического затопления.

Специализированные складские помещения создаются для хранения средств индивидуальной защиты, приборов радиационной и химической разведки, дозиметрического контроля и другого имущества гражданской обороны.

Санитарно-обмывочные пункты, станции обеззараживания одежды и транспорта и иные объекты гражданской обороны создаются для обеспечения медицинской защиты и первоочередного жизнеобеспечения населения, санитарной обработки людей и животных, специальной обработки одежды и транспортных средств.

Создание объектов гражданской обороны в мирное время осуществляется на основании планов, разрабатываемых федеральными органами исполнительной власти и органами исполнительной власти субъектов Российской Федерации и согласованных с Министерством Российской Федерации по делам гражданской обороны, чрезвычайным ситуациям и ликвидации последствий стихийных бедствий и Министерством экономики Российской Федерации.

Порядок разработки, согласования и утверждения планов гражданской обороны и защиты населения (планов гражданской обороны) утвержден Приказом МЧС России от 16.02.2012 № 70 ДСП.

Перечень мероприятий по созданию фонда защитных сооружений для защиты населения от возможных аварий и стихийных бедствий

Основным способом защиты населения от современных средств поражения является укрытие его в защитных сооружениях.

С этой целью осуществляется планомерное накопление необходимого фонда защитных сооружений (убежищ и противорадиационных укрытий), которые должны использоваться для нужд народного хозяйства и обслуживания населения.

Защитные сооружения должны приводиться в готовность в сроки, не превышающие 12 часов, а на химически опасных объектах должны содержаться в готовности к немедленному приему укрываемых.

Фонд защитных сооружений для рабочих и служащих (наибольшей работающей смены) предприятий создается на территории этих предприятий или вблизи них, а для остального населения – в районах жилой застройки.

Проектирование защитных сооружений осуществляется в соответствии со строительными нормами и правилами проектирования защитных сооружений гражданской обороны и другими нормативными документами.

Создание фонда защитных сооружений осуществляется заблаговременно, в мирное время, путем:

1) комплексного освоения подземного пространства для нужд народного хозяйства с учетом приспособления и использования его сооружений в интересах защиты населения, а именно:

приспособления под защитные сооружения подвальных помещений во вновь строящихся и существующих зданиях и сооружениях различного назначения; приспособления под защитные сооружения вновь строящихся и существующих отдельно стоящих заглубленных сооружений различного назначения; приспособления для защиты населения подземных горных выработок, пещер и других подземных полостей;

2) приспособления под защитные сооружения помещений в цокольных и наземных этажах существующих и вновь строящихся зданий и сооружений или возведения отдельно стоящих возвышающихся защитных сооружений.

Убежища и противорадиационные укрытия следует размещать в пределах радиуса сбора укрываемых согласно схемам размещения защитных сооружений гражданской обороны.

Учет защитных сооружений ведется в отделе по делам ГО и ЧС муниципального района, а также на предприятиях района, имеющих на балансе ЗСГО. При режиме повседневной деятельности ЗСГО используются для нужд организаций, а также для обслуживания населения по решению руководителей объектов экономики. При эксплуатации ЗСГО в режиме повседневной деятельности должны выполняться требования по обеспечению постоянной готовности помещений к переводу их в установленные сроки на режим защитных сооружений и необходимые условия для безопасного пребывания укрываемых в ЗСГО как в военное время, так и в условиях чрезвычайных ситуаций мирного времени согласно требованиям правил эксплуатации защитных сооружений (приказ МЧС Российской Федерации от 15.12.2002 № 583).

Мероприятия по световой маскировке

Световая маскировка проводится для создания условий в темное время суток, затрудняющих обнаружение поселений и объектов народного хозяйства с воздуха путем визуального наблюдения.

Световую маскировку следует предусматривать в двух режимах – частичного и полного затемнения. Режим частичного затемнения следует рассматривать как подготовительный период к введению режима полного затемнения.

Переход с обычного освещения на режим частичного затемнения производится за установленное время и действует постоянно, кроме действия режима полного затемнения.

В режиме частичного затемнения не должна нарушаться нормальная жизнедеятельность. Ведется завершение подготовки к введению режима полного затемнения.

При введении режима частичного затемнения необходимо централизованное отключение от источников питания или электрических сетей установок для архитектурной подсветки, осветительных приборов рекламного и витринного освещения, снижение уровня наружного освещения городских улиц, площадей, территорий парков, бульваров, детских и школьных учреждений.

Режим полного затемнения вводится по сигналам «Воздушная тревога» и отменяется с объявлением сигнала «Отбой воздушной тревоги».

Переход с режима частичного затемнения на режим полного затемнения должен осуществляться не более чем за установленное время.

В режиме полного затемнения все наружное освещение должно быть выключено, а на путях эвакуации и к защитным сооружениям, у входов в них следует предусматривать маскировочное стационарное или автономное освещение с помощью переносных осветительных фонарей.

Для создания маскировочного освещения рекомендуется использовать системы рабочего, аварийного или эвакуационного освещения.

Управление наружным освещением должно быть централизованным.

Существующий транспорт, а также средства регулирования его движения в режиме частичного затемнения светомаскировке не подлежат.

В режиме полного затемнения городской наземный транспорт должен останавливаться, его осветительные огни, а также средства регулирования движения должны выключаться.

Световую маскировку следует осуществлять электрическим, светотехническим, технологическим и механическим способами. Выбор способа или сочетания способов световой маскировки должен производиться в каждом конкретном случае на основе технико-экономического сравнения разрабатываемых вариантов и согласовываться с местными органами гражданской обороны.

Реконструкцию систем электроосвещения и электроснабжения населенных пунктов и объектов, обусловленную мероприятиями световой маскировки, необходимо предусматривать с минимальными затратами. При этом проектирование реконструкции электрических сетей необходимо выполнять комплексно для всего населенного пункта или объекта, разделяя электрические сети на питающие потребителей, продолжающих работу и прекращающих ее в режиме полного затемнения, путем оптимальной группировки зданий и сооружений. При этом следует предусматривать максимальное использование существующих электрических сетей.

Конкретные технические решения по организации световой маскировки должны предусматриваться на последующих стадиях проектирования в проектной документации соответствующих объектов капитального строительства и систем наружного освещения.

Решения по обеспечению эвакуации людей с территории поселения

Проектом генерального плана предусмотрено устойчивое развитие улично-дорожной сети, включающая магистрали общегородского значения и улицы (проезды) местного значения.

При планировке территории предусматриваются участки свободных от застройки территорий, обеспечивающие членение территории противопожарными разрывами на участки нормативной площади. Ширина проездов между зданиями принимается с учетом обеспечения эвакуации людей и возможности подъезда пожарных машин.

Проектируемая улично-дорожная сеть позволит обеспечить в случае чрезвычайной ситуации возможность беспрепятственной эвакуации людей с территории поселения, а также возможность беспрепятственного ввода сил и средств ликвидации чрезвычайной ситуации и их передвижения внутри территории.

Для сбора и учета эвакуируемого населения, организованной отправки его в загородную зону создаются сборные эвакуационные пункты (далее – СЭП) СЭПы необходимо располагать вблизи пунктов посадки на транспорт и в начале маршрутов пешей эвакуации, как правило, в зданиях общественного назначения. Приписка населения к СЭП производится из расчета 4000 – 5000 человек на один пункт, из чего следует, что потребность в СЭП в Любытинском сельском поселении – 1 шт.

Для размещения СЭП используются различные общественные здания и сооружения. На СЭП или в непосредственной близости от него для защиты населения должны находиться защитные сооружения (убежища, подвалы и другие заглубленные помещения).

Администрации Любытинского сельского поселения во взаимодействии с Администрацией Любытинского муниципального района и мобилизационным управлением Правительства Новгородской области определить мероприятия, порядок финансирования и место размещения, сроки реализации выполнения работ по проектированию и строительству сборного эвакуационного пункта Любытинского сельского поселения.

Срок реализации: подготовка исходных данных, принятие решений, определение источника финансирования, проектирование, получение заключения органа государственной экспертизы – 2025 год;

строительство – 2032 год.

Системы оповещения и связи Система оповещения представляет собой организационно-техническое объединение сил, средств связи и оповещения, сетей вещания, каналов сети связи общего пользования, обеспечивающих доведение информации и сигналов оповещения до органов управления, сил единой государственной системы предупреждения и ликвидации чрезвычайных ситуаций (далее – РСЧС) и населения.

Системы оповещения создаются:

на федеральном уровне – федеральная система оповещения (на территории Российской Федерации);

на межрегиональном уровне – межрегиональная система оповещения (на территории федерального округа);

на региональном уровне – региональная система оповещения (на территории субъекта Российской Федерации);

на муниципальном уровне – местная система оповещения (на территории муниципального образования);

на объектовом уровне – **локальная** система оповещения (в районе размещения потенциально опасного объекта).

Системы оповещения всех уровней должны технически и программно сопрягаться.

Создание и поддержание в постоянной готовности к задействованию систем оповещения является составной частью комплекса мероприятий, проводимых федеральными органами исполнительной власти, органами исполнительной власти субъектов Российской Федерации, органами местного самоуправления и организациями в пределах своих полномочий на соответствующих территориях (объектах), по подготовке и ведению гражданской обороны, предупреждению и ликвидации чрезвычайных ситуаций природного и техногенного характера, системы оповещения могут быть задействованы как в мирное, так и в военное время.

Схема территориального планирования Новгородской области, утвержденная постановлением администрации Новгородской области от 29.06.2012 № 370 «Об утверждении схемы территориального планирования Новгородской области» (в редакции Постановления Правительства Новгородской области от 27.08.2021 № 250,) не содержит сведений о строительстве объекта «Региональная автоматизированная система централизованного оповещения Новгородской области» в части касающейся формирования системы защиты от чрезвычайных ситуаций природного и техногенного характера.

Основной задачей муниципальной системы оповещения является обеспечение доведения информации и сигналов оповещения до:

руководящего состава гражданской обороны и звена территориальной подсистемы РСЧС, созданного муниципальным образованием;

специально подготовленных сил и средств, предназначенных и выделяемых (привлекаемых) для предупреждения и ликвидации чрезвычайных ситуаций, сил и средств гражданской обороны на территории муниципального образования;

дежурно-диспетчерских служб организаций, эксплуатирующих потенциально опасные производственные объекты;

населения, проживающего на территории соответствующего муниципального образования.

Основной задачей локальной системы оповещения является обеспечение доведения информации и сигналов оповещения до:

руководящего состава гражданской обороны организации, эксплуатирующей потенциально опасный объект, и объектового звена РСЧС;

объектовых аварийно-спасательных формирований, в том числе специализированных;

персонала организации, эксплуатирующей опасный производственный объект;

руководителей и дежурно-диспетчерских служб организаций, расположенных в зоне действия локальной системы оповещения;

населения, проживающего в зоне действия локальной системы оповещения.

При проектировании устройств связи, сигнализации, диспетчеризации инженерного оборудования следует предусматривать возможность управления системой оповещения населения по сигналам гражданской обороны и по сигналам чрезвычайных ситуаций.

Создание местных систем оповещения муниципальных образований включает три этапа.

На первом этапе предполагаются разработка проектной документации на создание местных систем оповещения, организация (реконструкция имеющихся или создание новых) необходимых каналов связи для обеспечения приема и передачи информации и сигналов оповещения в органы повседневного управления звеньев подсистемы РСЧС, созданные в городских и сельских поселениях и организациях специально подготовленные силы РСЧС, силы гражданской обороны на территории муниципального образования, а также для доведения информации и сигналов оповещения до населения, проживающего на территории соответствующего муниципального образования, развитие единых дежурно-диспетчерских служб (далее – ЕДДС) муниципальных образований (муниципальных районов, городского округа, городских и сельских поселений) как органов повседневного управления соответствующих звеньев подсистемы РСЧС, созданных на муниципальном уровне в целях обеспечения гарантированного получения и передачи информации и сигналов оповещения, поступающих по региональной системе оповещения Новгородской области.

Сведения о проведении работ по созданию необходимых каналов связи для обеспечения приема и передачи информации и сигналов оповещения, а также дооснащению ЕДДС необходимым оборудованием в целях обеспечения выполнения функций органа повседневного управления подсистемы РСЧС, на момент разработки настоящих материалов отсутствуют.

На втором этапе предполагаются размещение, монтаж и наладка средств связи и аппаратуры оповещения на запасных пунктах управления органов местного самоуправления, ЕДДС городских и сельских поселений, дежурно-диспетчерских службах (далее – ДДС) организаций как органах повседневного управления звеньев подсистемы РСЧС муниципального и объектового уровней и правил приема и передачи информации и сигналов оповещения, поступающих по региональной системе оповещения Новгородской области в мирное и военное время, а также проведение мероприятий по обеспечению сопряжения создаваемых (созданных) местных систем оповещения городских и сельских поселений, локальных систем оповещения в районах размещения потенциально опасных объектов, систем оповещения организаций, имеющих важное оборонное и экономическое значение или представляющих высокую степень опасности возникновения чрезвычайных ситуаций в военное и мирное время.

Сведения о проведении работ по запуску аппаратуры оповещения на запасных пунктах управления органов местного самоуправления, территории которых отнесены к группам по гражданской обороне, ЕДДС городских и сельских поселений, ДДС организаций, имеющих потенциально опасные производственные объекты и эксплуатирующих указанные объекты, организаций, имеющих важное оборонное и экономическое значение или представляющих высокую степень опасности возникновения чрезвычайных ситуаций в военное и мирное время, на момент разработки настоящих материалов отсутствуют.

На третьем этапе предполагаются размещение, монтаж и наладка согласно разработанному проекту аппаратуры оповещения в населенных пунктах, расположенных на территории городских и сельских поселений, обеспечение возможности сопряжения технических устройств, осуществляющих прием, обработку и передачу аудио-, аудиовизуальных и иных сообщений, разработка текстов речевых сообщений для оповещения и информирования населения, разработка инструкций и порядка взаимодействия ЕДДС, ДДС при передаче информации и сигналов оповещения, обеспечение использования современных информационных технологий, электронных и печатных средств массовой информации для своевременного и гарантированного информирования населения об угрозе возникновения или о возникновении чрезвычайных ситуаций, проведение комплексной проверки, наладка и запуск местных систем оповещения, а также создание в муниципальных образованиях запасов мобильных (перевозимых и переносных) технических средств оповещения населения.

Сведения о проведении работ по запуску систем оповещения в местах массового пребывания людей, на объектах образования, здравоохранения, в детских оздоровительных лагерях, детских домах, центрах социального обслуживания населения, спортивно-концертных комплексах, на объектах проведения спортивных и культурно-развлекательных мероприятий, объектах систем жизнеобеспечения населения, в местах сезонного массового проживания людей, проведение пуско-наладочных работ местных систем оповещения, проверка соблюдения условий сопряжения с региональной и локальными системами оповещения, организация хранения, поддержания в готовности к использованию по назначению и определения порядка задействования мобильных (перевозимых и переносных) технических средств оповещения населения, а также определение порядка эксплуатационно-технического обслуживания систем оповещения, проверка качества подготовки должностных лиц постоянно действующих органов управления и органов повседневногo управления подсистемы РСЧС по приему и передаче информации и сигналов оповещения, на момент разработки настоящих материалов отсутствуют.

Работы по созданию технических систем управления, проводного вещания, элементов Региональной автоматизированной системы централизованного оповещения населения (далее – РАСЦО), подключения объектов к РАСЦО, создания сегментов региональной подсистемы Общероссийской комплексной системы информирования и оповещения населения (далее – РП ОКСИОН) должны быть произведены в соответствии с требованиями законодательства Российской Федерации.

Оповещение и информирование населения на проектируемой территории включает доведение в сжатые сроки заранее установленных сигналов ГО, распоряжений и информации исполнительных органов государственной власти Новгородской области и МЧС России.

Основной способ оповещения и информирования населения – передача речевых сообщений по сетям вещания.

В случае угрозы или возникновения чрезвычайных ситуаций оповещение населения производится с использованием РАСЦО на всей территории города в соответствии с единым порядком передачи сигналов или речевой информации оповещения:

для привлечения внимания населения перед передачей речевой информации, включаются электромеханические сирены (электронные сирены), что означает подачу предупредительного сигнала «Внимание всем!»;

передается речевое сообщение по сети проводного вещания города, по каналам телевизионных и радиовещательных станций.

Речевая информация передается населению с перерывом программ вещания длительностью не более 5 минут. Допускается двух-трёхкратное повторение передачи речевого сообщения.

Основными способами доведения сигналов и информации оповещения до населения, находящегося на территории являются:

звукoвые сигналы опoвещения и речевая информация;

визуальное информирование.

На территории предусматривается комплексное использование оборудования, средств оповещения и информирования РАСЦО, элементов РП ОКСИОН, организаций с взаимным резервированием оборудования и линий управления.

Предусматривается применение следующих технических средств:

громкоговорители рупорные с декодером для оповещения на территории основных улиц (площадей) и магистралей;

громкоговорители рупорные без декодера для оповещения прилегающей территории объектов;

электромеханические сирены С-40, подключенные в РАСЦО с использованием блока управления по каналу «Интернет»;

абонентские громкоговорители сети проводного вещания для оповещения в помещениях объектов.

Для доведения звуковых сигналов (сигнал «Внимание всем!») и речевые сообщения) до населения, находящегося на проектируемой территории предполагается установка громкоговорителей, электромеханических сирен.

Основными средствами доведения звуковых сигналов оповещения вне зданий и сооруже­ний на проектируемой территории являются:

громкоговорители (рупорные, колонного типа, акустические прожекторы), подключенные к мощностям объектовых систем оповещения соответствующих зданий;

электромеханические сирены (только сигнал «Внимание всем!»), подключенные к РАСЦО;

громкоговорители ПУОН РП ОКСИОН.

Для доведения звуковых сигналов (сигнал «Внимание всем!») и речевые сообщения) до населения, находящегося внутри задний и сооруже­ний, расположенных на проектируемой территории, предполагается установка громкоговорителей в помещениях с постоянным пребыванием людей.

Основными средствами доведения звуковых сигналов оповещения внутри зданий и сооруже­ний являются:

абонентские радиоточки;

громкоговорители, подключенные к мощностям объектовых систем оповещения соответствующих зданий;

громкоговорители, подключенные к мощностям систем оповещения и управления эвакуацией при пожаре соответствующих зданий.

Места размещения звуковых средств оповещения

Размещение рупорных громкоговорителей с декодером производится на фасадах зданий. Точное место размещения громкоговорителей определяется при разработке рабочей документации.

Размещение абонентских громкоговорителей сети проводного вещания определяется на этапе разработке соответствующего раздела проектной документации систем связи каждого из отдельно стоящих зданий в соответствии с требованиями ВСН 60-89 «Устройства связи, сигнализации и диспетчеризации инженерного оборудования здания жилых и общественных зданий».

Размещение электромеханических сирен С-40 производится на кровлях зданий. Уточнение мест размещения, способы прокладки кабелей, крепления сирены к кровле и размещения управляющего оборудования производится при разработке рабочей документации по данному разделу.

Уточнение мест установки рупорных громкоговорителей, подключенных к объектовым системам оповещения, размещение и расчет параметров самих систем оповещения производится при разработке проектов систем оповещения соответствующих зданий, при этом на каждое здание необходимо получение заключения по условиям присоединения к сети проводного вещания и РАСЦО населения. Размещение громкоговорителей внутри зданий производится в рамках разработки проектов систем оповещения соответствующих зданий.

Визуальное оповещение и информирование населения

Для доведения визуальной информации оповещения и информирования населения, находящегося на проектируемой территории, в зданиях и сооружениях проектируемой территории предполагается установка сегментов «Региональной подсистемы Общероссийской комплексной системы информирования и оповещения населения» в местах (на объектах) с массовым нахождением людей.

Основными средствами доведения визуальных сигналов оповещения и информирования вне зданий и сооруже­ний на проектируемой территории являются терминальные комплексы пунктов уличного информирования населения (далее – ПУОН) – полноцветные светодиодные экраны. Основными средствами доведения визуальных сигналов оповещения и информирования внутри зданий и сооруже­ний являются:

терминальные комплексы (полноцветные плазменные (жидкокристаллические) панели пунктов оповещения и информирования (далее – ПИОН);

терминальные комплексы (устройства «бегущая строка») пунктов оповещения и информирования.

Размещение элементов ПУОН и ПИОН определяется на стадии разработки раздела проекта «Системы связи» с учетом привязки мест размещения и количества терминальных комплексов, необходимых для доведения визуальной информации в местах массового скопления людей (на основных въездах на проектируемую территорию, площадях, вестибюлях зданий).

Системы коллективного телевизионного приема

В качестве одного из средств доведения сигналов оповещения и информирования до населения, находящегося внутри зданий и сооруже­ний, расположенных на проектируемой территории, являются телевизионные приемники.

Структуры систем коллективного телевизионного приема, источники сигналов и способы их приема определяются при разработке раздела «Системы связи» с учетом технических возможностей на проектируемой территории. Системы телефонной связи

Одним из средств доведения сигналов оповещения и информирования до руководящего состава организаций, располагающихся на проектируемой территории являются телефонные аппараты, расположенные в приемных руководящего состава, у руководителей организаций и служб охраны, других дежурно-диспетчерских служб. Порядок доведения сигналов оповещения и информирования должен быть определён по согласованию с дежурной службой перед вводом объекта в эксплуатацию.

Структуры систем телефонизации объектов, способы организации доведения сигналов и сопряжения систем оповещения с автоматическими телефонными станциями операторов связи, предоставляющих услуги на проектируемой территории определяются при разработке раздела «Системы связи» с учетом зон присутствия вышеуказанных сервисов на проектируемой территории.

Обеспечение устойчивости функционирования системы оповещения и информирования

Для обеспечения устойчивости функционирования системы оповещения и информирования на проектируемой территории проведена оценка возможных последствий воздействия поражающих факторов, возникающих при чрезвычайных ситуациях или при угрозе их возникновения.

В целях повышения устойчивости функционирования системы оповещения предусматривается резервирование средств оповещения и каналов связи, размещение средств оповещения вне зон возможного распространения завалов, применение различных способов доведения сигналов до организаций и населения (звуковые, визуальные), применение быстровосстанавливаемых систем, линий связи и каналов управления.

Резервирование работы средств оповещения

Для повышения устойчивости работы средств оповещения предусматриваются:

резервирование электроснабжения (применение для систем оповещения источников бесперебойного питания, питание узла доступа РАСЦО от различных опорно-усилительных станций (резервирование штатными средствами городской радиотрансляционной сети), использование энергонезависимых систем (ГРТС));

перекрытие зон покрытия громкоговорителей, получающих питание от городской радиотрансляционной сети и громкоговорителей, получающих питание от объектовых систем оповещения;

перекрытие зон различных средств оповещения. Размещение оконечного оборудования предполагает перекрытие зон оповещения громкоговорителей и зон покрытия электромеханических сирен;

различные способы прокладки линий связи и управления. Использование воздушных линий связи сети проводного вещания, имеющих короткое время восстановления при повреждении и подземных кабельных канализаций, как наиболее защищенных от внешнего воздействия;

различные способы доведения сигналов до населения (звуковой, визуальный);

размещение элементов систем оповещения вне зон распространения завалов.

Восстановление элементов РАСЦО при авариях

При разрушающем воздействии опасных факторов и при разрушении элементов РАСЦО восстановление организуется и производится руководством организаций (владельцами объектов), находящихся на проектируемой территории.

В случае масштабного распространения повреждений вследствие климатического или иного воздействия при значительном разрушении элементов РАСЦО, в том числе за пределами проектируемой территории восстановление будет организовываться исполнительными органами государственной власти в рамках восстановления РАСЦО.

При этом предусмотрено использование быстровозводимых конструкций и мобильных средств оповещения.

Для обеспечения оперативного восстановления линий управления систем оповещения, предусматривается использование быстровозводимых линий связи на основе воздушных и кабельных линий связи.

Характеристика и технические решения на объектах (в организациях).

Органами повседневного управления по предупреждению и ликвидации чрезвычайных ситуаций на территории объектов являются дежурно-диспетчерские службы (службы охраны). Дежурно-диспетчерские службы (службы охраны) будут размещены в выделяемых для этих целей помещениях.

Помещения дежурно-диспетчерских служб (служб охраны) оборудуются техническими средствами управления, средствами связи, оповещения и жизнеобеспечения, поддерживаемых в состоянии постоянной готовности к использованию при угрозе и возникновении чрезвычайных ситуаций (выполнения мероприятий ГО):

телефонными аппаратами городской автоматической телефонной сети;

телефонными аппаратами внутренней автоматической телефонной сети от мини АТС;

абонентской точкой радиотрансляционной сети поселения;

блоком централизованного запуска усилительного оборудования стойки СОУЭ;

телевизионным приемником;

средствами для управления СОУЭ и системой автоматической пожарной сигнализации;

средствами системы охранной сигнализации и телевизионного наблюдения.

В зависимости от складывающейся обстановки на территории объекта руководство мероприятиями при угрозе и возникновении чрезвычайных ситуаций (выполнении мероприятий ГО) осуществляется должностными лицами из вышеназванного помещения, которое становится при этом пунктом управления.

Рабочее место диспетчера (старшего смены) позволяет обеспечить:

управление персоналом и системой оповещения объектов;

прием сообщений, передаваемых по региональной системе централизованного оповещения в автоматическом режиме;

контроль прохождения сигналов и информации, передаваемых по системе оповещения объекта;

городскую телефонную связь общего пользования для вызова пожарно-спасательных и других оперативных служб;

телефонную связь с основными подразделениями и оперативным составом дежурных смен аварийных служб объекта.

Общая характеристика и технические решения по оповещению населения

Проектируемая территория в настоящее время радиофицирована, телефонизирована.

Обеспечение проектируемой территории услугами связи планируется с использованием ресурсов операторов связи.

Расположение пункта доступа (АТС) операторов связи для подключения объектов, планируемых для размещения на проектируемой территории, предусматривается согласно техническим условиям соответствующих организаций.

В случае угрозы и возникновения ЧС (выполнение мероприятий ГО) планируемая вышеназванная телекоммуникационная инфраструктура (в том числе телефонная связь) позволит обеспечить управление в полном объеме.

Расчетно-обосновывающая часть материалов по обоснованию

Прогнозирование масштабов зон заражения при возникновении чрезвычайной ситуации (при аварии на транспорте) в случае разгерметизации емкостей с химически опасными веществами

Прогнозирование масштабов зон заражения выполнено в соответствии с «Методикой прогнозирования масштабов заражения ядовитыми сильнодействующими веществами при авариях (разрушениях) на химически опасных объектах и транспорте» (РД 52.04.253-90, утверждена Начальником ГО СССР и Председателем Госкомгидромета СССР 23.03.90).

«Методика оценки радиационной и химической обстановки по данным разведки гражданской обороны» (МО СССР, 1980 г.) применяется только в части определения возможных потерь населения в очагах химического поражения.

При заблаговременном прогнозировании масштабов заражения на случай производственных аварий в качестве исходных данных принимается самый неблагоприятный вариант:

1. Емкости, содержащие химически опасные вещества, разрушаются полностью (уровень заполнения 95%);

автомобильная емкость с хлором – 1 т, 6 т;

автомобильная емкость с аммиаком – 8 м3, 6 т;

2. Толщина свободного разли­тия – 0,05 м;

3. Метеорологические условия – инверсия, скорость приземного ветра – 1 м/с;

4. Направление ветра: от очага чрезвычайной ситуации в сторону территории объекта;

5. Температура окружающего воздуха: +200С;

6. Время от начала аварии – 1 час.

Угловые размеры зоны возможного заражения химически опасными веществами в зависимости от скорости ветра

Скорость ветра, м/с < 0,6 0,6 – 1,0 1,1 – 2,0 > 2,0

Угловой размер, град 360 180 90 45

Скорость переноса переднего фронта облака зараженного воздуха

Скорость ветра по данным прогноза, м/с	Состояние приземного слоя воздуха		
	Инверсия ¹²	Изотермия	Конвекция
1	5	6	7
2	10	12	14
3	16	18	21
4	21	24	28

^[12] Инверсия – состояние приземного слоя воздуха, при котором температура нижнего слоя меньше температуры верхнего слоя (устойчивое состояние атмосферы).

Характеристика зон заражения при аварийных разливах химически опасных веществ				
Параметры	Хлор		Аммиак	
Степень заполнения цистерны, %	1 т	6 т	8 м3	6 т
Молярная масса АХОВ, кг/кмоль	95	95	95	95
Плотность АХОВ (паров), кг/м3	70,91	70,91	17,03	17,03
Пороговая токсодоза, мг*мин	0,0073	0,0073	0,0017	0,0017
Коэффициент хранения АХОВ	0,6	0,6	15	15
Коэффициент химико-физических свойств АХОВ	0,18	0,18	0,01	0,01
Коэффициент температуры воздуха для Q _{э1} и Q _{э2}	0,052	0,052	0,025	0,025
Количество выброшенного (разлившегося) при аварии вещества, т	1	1	1	1
Эквивалентное количество вещества по первичному облаку, т	0,95	5,4	5,18	5,4
Эквивалентное количество вещества по вторичному облаку, т	0,171	0,972	0,002	0,002
Время испарения АХОВ с площади разлива, ч: мин	0,522	2,965	0,150	0,157
Глубина зоны заражения, км	1:29	1:29	1:21	1:21
Первичным облаком	1,58	4,7	0,079	0,082
Вторичным облаком	3,2	9,1	1,491	1,522
Полная	4,0	11,4	1,530	1,563
Предельно возможная глубина переноса воздушных масс, км	5	5	5	5
Глубина зоны заражения АХОВ за 1 час, км	4,0	5	1,53	1,5
Предельно возможная глубина зоны заражения АХОВ, км	4,65	13,3	1,732	1,8
Площадь зоны заражения облаком АХОВ, км2				
Возможная	25,41	39,24	3,66	6,53
Фактическая	1,34	2,025	0,19	0,45

Характеристика зон заражения при аварийных разливах химически опасных веществ					
Параметры	Хлор		Аммиак		
Степень заполнения цистерны, %	0,05т	1 т	46 м3	8 м3	54 м3
Молярная масса АХОВ, кг/кмоль	100	95	95	95	95
Плотность АХОВ (паров), кг/м3	70,91	70,91	70,91	17,03	17,03
Пороговая токсодоза, мг*мин	0,0073	0,0073	0,0073	0,0073	0,0007
Количество выброшенного (разлившегося) при аварии вещества, т	0,6	0,6	0,6	0,6	15
Эквивалентное количество вещества по первичному облаку, т	0,05	0,95	67,87	5,18	34,94
Эквивалентное количество вещества по вторичному облаку, т	0,0	0,171	12,22	0,002	0,014
Время испарения АХОВ с площади разлива, ч: мин	0,027	0,522	37,27	0,150	1,016
Глубина зоны заражения, км	1:29	1:29	1:29	1:21	1:21
Первичным облаком	0,34	1,58	21,5	0,079	0,43
Вторичным облаком	0,58	3,2	43,4	1,49	4,8
Полная	0,71	4,0	54,1	1,53	5,91
Глубина зоны заражения АХОВ за 1 час, км	0,71	4,0	5	1,53	5,0
Предельно возможная глубина зоны заражения АХОВ, км	0,87	4,65	64,27	1,732	5,629
Площадь зоны заражения облаком АХОВ, км2					
Возможная	0,89	25,41	39,24	3,66	54,76
Фактическая	0,046	1,34	2,025	0,19	3,73

Выводы:
При авариях на автомобильной дороге, в рассмотренных вариантах в течение расчетного часа поражающие факторы АХОВ могут оказать следующее влияние:

1. При разливе (выбросе, взрыве) опасных веществ в результате аварии транспортного средства возможно образование зон химического заражения (площадь зоны фактического заражения может составить от 0,19 до 39,24 км2).
2. Ожидаемые потери граждан без средств индивидуальной защиты могут составить: безвозвратные потери: 10%; санитарные потери тяжелой и средней форм тяжести (выход людей из строя на срок не менее чем на 2 – 3 недели с обязательной госпитализацией): 15%; санитарные потери легкой формы тяжести: 20%; пороговые воздействия: 55%.

Следует отметить, что оценки зон заражения АХОВ, выполненные по РД 52.04.253-90, следует рассматривать как завышенные (консервативные) вследствие выбора наиболее неблагоприятных условий развития аварии.

Решения по предупреждению ЧС на проектируемом объекте в результате аварий с АХОВ включают:
экстренную эвакуацию в направлении, перпендикулярном направлению ветра и указанном в передаваемом сигнале оповещения ГО;
сокращение инфильтрации наружного воздуха и уменьшение возможности поступления ядовитых веществ внутрь помещений путем установки современных конструкций остекления и дверных проемов;
хранение в помещениях объекта (больницы, поликлиники, школы) средств индивидуальной защиты (противогазов). Предлагается использовать для защиты органов дыхания фильтрующий противогаз ГП-7В с коробками по виду АХОВ.

Прогнозирование масштабов зон действия основных поражающих факторов при возникновении ЧС (при аварии на транспорте) в случае разгерметизации цистерн с ГСМ и СУГ.

В качестве наиболее вероятных аварийных ситуаций на транспортных магистралях, которые могут привести к возникновению поражающих факторов, в подразделе рассмотрены:

- разлив (утечка) из цистерны ГСМ, СУГ;
- образование зоны разлива ГСМ, СУГ (последующая зона пожара);
- образование зоны взрывоопасных концентраций с последующим взрывом ТВС (зона мгновенного поражения от пожара вспышки);
- образование зоны избыточного давления от воздушной ударной волны;
- образование зоны опасных тепловых нагрузок при горении ГСМ на площади разлива.

В качестве поражающих факторов были рассмотрены:
воздушная ударная волна;
тепловое излучение огневых шаров (пламени вспышки) и горящих разлитий.

Для определения зон действия основных поражающих факторов (тепловое излучение горящих разлитий и воздушной ударной волны) использовались «Методика оценки последствий аварий на пожаровзрывоопасных объектах» («Сборник методик по прогнозированию возможных аварий, катастроф, стихийных бедствий в ЧС», книга 2, МЧС России, 1994), «Руководство по определению зон воздействия опасных факторов при аварии с сжиженными газами, горючими жидкостями и аварийно химически опасными веществами на объектах железнодорожного транспорта» (1997 г.).

Зоны действия основных поражающих факторов при авариях на транспортных коммуникациях (разгерметизация цистерн) рассчитаны для следующих условий:

Параметр	тип ГСМ (бензин)	СУГ (3 класс)
емкость автомобильной цистерны	8 м3	14,5 м3
емкость железнодорожной цистерны	72 м3	73 м3
давление в емкостях с СУГ	1 атмосфера	1,6 МПа

толщина слоя разлива	0,02 м	0,05 м
территория	слабо загроможденная	
температура воздуха и почвы	+200С	
скорость приземного ветра	1 м/с	
возможный дрейф облака ТВС	15 – 100 м	
класс пожара	С	В1

Характеристика зон поражения при авариях с ГСМ и СУГ:

Параметры	Ж/д цистерна		А/д цистерна	
	ГСМ	СУГ	ГСМ	СУГ
Объем резервуара, м3	72	73	8	14,5
Разрушение емкости с уровнем заполнения, %	95	85	95	85
Масса топлива в разлитии, т	52,67	48,55	5,85	9,64
Эквивалентный радиус разлива, м	20,9	21,0	7	9,4
Площадь разлива, м2	1368	1387	152	275,5
Доля топлива, участвующая в образовании ГВС	0,02	0,7	0,02	0,7
Масса топлива в ГВС, т	1,05	33,98	0,12	6,75
Зоны воздействия ударной волны на промышленные объекты и людей				
Зона полных разрушений, м	28	92	14	53
Зона сильных разрушений, м	57	184	27	107
Зона средних разрушений, м	132	426	63	247
Зона слабых разрушений, м	326	1049	155	609
Зона расстекления (50%), м	387	1246	185	723
Порог поражения 99% людей, м	28	92	14	53
Порог поражения людей (контузия), м	45	144	21	84
Параметры огневого шара (пламени вспышки)				
Радиус огневого шара (пламени вспышки) ОШ (ПВ), м	26	80,5	12,7	47,6
Время существования ОШ (ПВ), с	5	11	2,6	7
Скорость распространения пламени, м/с	43	77	30	59
Величина воздействия теплового потока на здания и сооружения на кромке ОШ (ПВ), кВт/м2	130	220	130	220
Индекс теплового излучения на кромке ОШ (ПВ)	2994	11995	1691	7879
Доля людей, поражаемых на кромке ОШ (ПВ), %	0	3	0	0
Параметры горения разлива				
Ориентировочное время выгорания, мин: сек	16:44	30:21	16:44	30:21
Величина воздействия теплового потока на здания, сооружения и людей на кромке разлива, кВт/м2	104	200	104	200
Индекс теплового излучения на кромке горящего разлива	29345	47650	29345	47650
Доля людей, поражаемых на кромке горения разлива, %	79	100	79	100

Предельные параметры для возможного поражения людей при аварии СУГ:

Степень травмирования	Значения интенсивности теплового излучения, кВт/м2	Расстояния от объекта, на которых наблюдаются определенные степени травмирования, м
Ожоги III степени	49,0	38
Ожоги II степени	27,4	55
Ожоги I степени	9,6	92
Болевой порог (болезненные ощущения на коже и слизистых)	1,4	Более 100 м

Выводы:

При аварии на транспортных магистралях, в случае разгерметизации цистерн с ГСМ, СУГ, в зоны разрушений различной степени с последующим возгоранием, могут попасть объекты промышленного и гражданского значения при их размещении вдоль транспортной магистрали.
При разливе (выбросе, взрыве) опасных веществ в результате аварии транспортного средства возможно образование зон разрушения:
На автомобильном транспорте: границы зон разрушения могут составить до 155 м и границы зон пожаров на прилегающей территории к транспортной магистрали.

Прогнозирование масштабов зон действия основных поражающих факторов при возникновении ЧС при аварии на АЗС

Событиями, составляющими сценарий развития аварий на АЗС, являются:

- разлив (утечка) из цистерны ГСМ.
- образование зоны разлива (последующая зона пожара);
- образование зоны взрывоопасных концентраций с последующим взрывом ТВС (зона мгновенного поражения от пожара вспышки);
- образование зоны избыточного давления от воздушной ударной волны;
- образование зоны опасных тепловых нагрузок при горении на площади разлива.

В качестве поражающих факторов были рассмотрены:

- воздушная ударная волна;
- тепловое излучение огневых шаров и горящих разлитий.
- Для определения зон действия основных поражающих факторов (тепловое излучение горящих разлитий и воздушной ударной волны) использовались «Методика оценки последствий аварий на пожаро- взрывоопасных объектах» (Сборник методик по прогнозированию возможных аварий, катастроф, стихийных бедствий в ЧС), книга 2, МЧС России, 1994), «Методика оценки последствий аварийных взрывов топливно-воздушных смесей» (РД 03-409-01).
- Зоны действия основных поражающих факторов при авариях с емкостями ГСМ рассчитаны для следующих условий:
- тип вещества – ГСМ (бензин, ДТ);
- емкость подземная с ГСМ, ДТ – 25 м3;
- автомобильная цистерна (топливозаправщик) – 8 м3;
- разлив топлива – 300 л;
- нефтебаза, в единичной емкости – 5000 м3;
- разлитие на подстилающую поверхность (асфальт) – свободное;
- толщина слоя разлива – 0,05 м;
- территория – слабо загроможденная;
- происходит разрушение емкости с уровнем заполнения 85%;
- температура воздуха +200С;
- почвы +150С;
- скорость приземного ветра – 0,25 – 1 м/с;
- класс пожара – В1;
- при горении ГСМ выгорает полностью.

Характеристика зон поражения при авариях с ГСМ:

Параметры	Подсценарий аварии	
	АЗС-Рац	АЗС-Рт
Объем резервуара, м3	8	0,3

Масса топлива, т	6,8	0,3
Эквивалентный радиус разлития, м	12,9	1,4
Площадь разлития, м ²	519,48	6
Доля топлива, участвующая в образовании ГВС	0,02	0,02
Масса топлива в ГВС, кг	160	5
Зоны воздействия ударной волны на промышленные объекты и людей		
Зона полных разрушений, м	12,9	2,6
Зона сильных разрушений, м	32,3	6,5
Зона средних разрушений, м	55,9	14,7
Зона слабых разрушений, м	139,8	37,6
Зона расстекления (50%), м	220,5	62,2
Порог поражения 99% людей, м	15,1	4,6
Порог поражения людей (контузия), м	28,1	7,2
Параметры огневого шара		
Радиус огневого шара, м	14,1	4,46
Время существования огневого шара, с	2,8	1
Скорость распространения пламени, м/с	150-200	18
Величина воздействия теплового потока на здания и сооружения на кромке огневого шара, кВт/м ²	130	130
Индекс теплового излучения на кромке огневого шара	1834	729,7
Доля людей, поражаемых на кромке огневого шара, %	0	0
Параметры горения разлития ГСМ		
Ориентировочное время выгорания разлития, мин: сек	6:41	16:44
Величина воздействия теплового потока на здания, сооружения и людей на кромке разлития, кВт/м ²	104	104
Индекс теплового излучения на кромке горящего разлития	29345	29345
Доля людей, поражаемых на кромке горения разлития, %	79	79
Поллютанты		
Оксид углерода (СО) – угарный газ	2,4880	0,0683
Диоксид углерода (СО ₂) – углекислый газ	0,0800	0,0022
Оксиды азота (NOx)	0,1208	0,0033
Оксиды серы (в пересчете на SO ₂)	0,0096	0,0003
Сероводород (H ₂ S)	0,0080	0,0002
Сажа (С)	0,0118	0,0003
Синильная кислота (HCN)	0,0080	0,0002
Дым (ультрадисперсные частицы SiO ₂)	0,000008	0,000000
Формальдегид (HCHO)	0,0043	0,0001
Органические кислоты (в пересчете на СН ₃ COOH)	0,0043	0,0001
Всего	2,7347	0,0751

Параметры горения топлива через горловину подземной емкости:

Показатели	Подсценарии аварий	
	ДТ	АЗС-Ре
Количество ГСМ, м ³	25	25
Эквивалентный радиус возможного горения, м	0,6	0,6
Площадь возможного пожара при воспламенении ГСМ, м ²	1	1
Величина теплового потока на кромке горящего разлития, кВт/м ²	104	104
Высота пламени горения, м	2,9	3,7
Ожидаемое время горения, сут: часы	7:21	5:19
Индекс дозы теплового излучения	29345	29345
Процент смертельных исходов людей на кромке горения разлития, %	79	79
Выброс поллютантов		
Оксид углерода (СО) – угарный газ, т	0,1392	5,9862
Диоксид углерода (СО ₂) – углекислый газ, т	0,1971	0,1925
Оксиды азота (NOx), т	0,5145	0,2906
Оксиды серы (в пересчете на SO ₂), т	0,0928	0,0231
Сероводород (H ₂ S), т	0,0197	0,0192
Сажа (С), т	0,2543	0,0283
Синильная кислота (HCN), т	0,0197	0,0192
Дым (ультрадисперсные частицы SiO ₂), т	0,000020	0,000019
Формальдегид (HCHO), т	0,0233	0,0103
Органические кислоты (в пересчете на СН ₂ COOH), т	0,0720	0,0103
Всего, т	1,3326	6,5797

Параметры горения мазута в обваловании:

Показатели	Мазут
Количество ГСМ, м ³	5000
Величина теплового потока на кромке горящего разлития, кВт/м ²	48
Высота пламени горения, м	2,6
Индекс дозы теплового излучения	10467
Процент смертельных исходов людей на кромке горения разлития, %	2
Выброс поллютантов	
Оксид углерода (СО) – угарный газ, т	379,3692
Диоксид углерода (СО ₂) – углекислый газ, т	45,1630
Оксиды азота (NOx), т	31,1625
Оксиды серы (в пересчете на SO ₂), т	125,5531
Сероводород (H ₂ S), т	4,5163
Сажа (С), т	767,7710
Синильная кислота (HCN), т	4,5163
Дым (ультрадисперсные частицы SiO ₂), т	0,004516
Формальдегид (HCHO), т	4,5163
Органические кислоты (в пересчете на СН ₃ COOH), т	67,7445
Всего, т	1430,3167

Выводы:

1. Аварии на АЗС при самом неблагоприятном развитии носят локальный характер.

2. Воздействию поражающих факторов при авариях может подвергнуться весь персонал АЗС и клиенты, находящиеся в момент аварии на территории объекта. Наибольшую опасность представляют пожары. Смертельное поражение люди могут получить практически в пределах горящего оборудования и операторной.

3. Наиболее вероятным результатом воздействия взрывных явлений на объекте будет разрушение здания операторной, навеса и ТРК.

4. Людские потери со смертельным исходом возможны в районе площадки слива ГСМ с АЦ, ТРК, на остальной территории объекта маловероятны.

Возможно поражение людей внутри операторной вследствие расстекления и возможного обрушения конструкций.

5. Безопасное расстояние (удаленность) при пожаре в здании операторной для людей составит более 16 м, при разлитии ГСМ более 36 м.

Перечень земельных участков, которые включаются в границы населенных пунктов, входящих в состав поселения, или исключаются из их границ, с указанием категорий земель, к которым планируется отнести эти земельные участки, и целей их планируемого использования

Сведения о земельных участках из земель сельскохозяйственного назначения, которые включаются в границы населенных пунктов, входящих в состав поселения

Настоящими материалами генерального плана Любытинского сельского поселения, при планировании градостроительного развития территории в границах населенных пунктов, предполагается вовлечение земель сельскохозяйственного назначения с последующим изменением категории земель по основаниям и в порядке, установленными положениями Федерального закона от 21.12.2004 № 172-ФЗ «О переводе земель или земельных участков из одной категории в другую» (в действующей редакции).

При внесении изменений в генеральный план Любытинского сельского поселения предусматривается включение в границы населенных пунктов, входящих в состав поселения, земельных участков из земель сельскохозяйственного назначения, сведения о которых представлены в таблице:

Кадастровый номер земельного участка или описание границ земельного участка	Устанавливаемая функциональная зона	Площадь земельного участка, планируемые цели использования	Отношение кадастровой стоимости к среднему уровню кадастровой стоимости по муниципальному району
53:07:0183801:301	Зона застройки малоэтажными жилыми домами (до 4-х этажей, включая мансардный)	Площадь 10000 м ² , в целях жилищного строительства в границах н.п. д. Бор по инициативе правообладателя	2,81 руб./м ² – кадастровая стоимость 1 м ² ; средний уровень кадастровой стоимости земель сельскохозяйственного использования по муниципальному району ¹³ – 0,7 руб./м ² ; отношение – 4,014
53:07:0112601:11	Зона застройки малоэтажными жилыми домами (до 4-х этажей, включая мансардный)	Площадь 117627 м ² , в целях жилищного строительства в границах н.п. р.п. Любытино по инициативе правообладателя	2,81 руб./м ² – кадастровая стоимость 1 м ² ; средний уровень кадастровой стоимости земель сельскохозяйственного использования по муниципальному району – 0,7 руб./м ² ; отношение – 4,014
53:07:0112601:12	Зона застройки малоэтажными жилыми домами (до 4-х этажей, включая мансардный)	Площадь 14498 м ² , в целях жилищного строительства в границах н.п. р.п. Любытино по инициативе правообладателя	2,81 руб./м ² – кадастровая стоимость 1 м ² ; средний уровень кадастровой стоимости земель сельскохозяйственного использования по муниципальному району – 0,7 руб./м ² ; отношение – 4,014
53:07:0112601:13	Зона застройки малоэтажными жилыми домами (до 4-х этажей, включая мансардный)	Площадь 12106 м ² , в целях жилищного строительства в границах н.п. р.п. Любытино по инициативе правообладателя	2,81 руб./м ² – кадастровая стоимость 1 м ² ; средний уровень кадастровой стоимости земель сельскохозяйственного использования по муниципальному району – 0,7 руб./м ² ; отношение – 4,014
53:07:0161601:50	Зона застройки малоэтажными жилыми домами (до 4-х этажей, включая мансардный)	Площадь 113019 м ² , в целях жилищного строительства в границах н.п. д. Рогозово по инициативе правообладателя	2,81 руб./м ² – кадастровая стоимость 1 м ² ; средний уровень кадастровой стоимости земель сельскохозяйственного использования по муниципальному району – 0,7 руб./м ² ; отношение – 4,014
53:07:0181401:57	Зона застройки малоэтажными жилыми домами (до 4-х этажей, включая мансардный)	Площадь 60618 м ² , в целях жилищного строительства в границах н.п. д. Борок по инициативе правообладателя	2,81 руб./м ² – кадастровая стоимость 1 м ² ; средний уровень кадастровой стоимости земель сельскохозяйственного использования по муниципальному району – 0,7 руб./м ² ; отношение – 4,014

Возможность включения в границы нп выше перечисленных 3у подтверждается материалами представленными в приложении 1

Сведения о земельных участках иных категорий (кроме земель сельскохозяйственного назначения), которые включаются в границы населенных пунктов, входящих в состав поселения

Настоящими изменениями, вносимыми в генеральный план Любытинского сельского поселения, предусматривается включение в границы населенных пунктов, входящих в состав поселения, земельных участков иных категорий (кроме земель сельскохозяйственного назначения), установленных положениями пункта 1 части 1 статьи 7 Федерального закона «Земельный кодекс Российской Федерации» от 25.10.2001 № 136-ФЗ (в редакции от 31.07.2020):

Кадастровый номер земельного участка или описание границ земельного участка	Устанавливаемая функциональная зона	Площадь земельного участка, планируемые цели использования	Отношение кадастровой стоимости к среднему уровню кадастровой стоимости по муниципальному району
53:07:0000000:4242 (двухконтурный 3/у)	Зона застройки малоэтажными жилыми домами (до 4-х этажей, включая мансардный)	Площадь 30300 м ² , в целях жилищного строительства в границах н.п. д. Бор по инициативе правообладателя	0,09 руб./м ² – кадастровая стоимость 1 м ² ; средний уровень кадастровой стоимости земельных участков, предназначенных для разработки полезных ископаемых, размещения
53:07:0000000:4254 (четырёхконтурный 3/у)	Зона застройки малоэтажными жилыми домами (до 4-х этажей, включая мансардный)	Площадь 26764 м ² , в целях жилищного строительства в границах н.п. д. Бор по инициативе правообладателя	

¹³Постановление Министерства инвестиционной политики Новгородской области № 29 от 27.11.2019.

Кадастровый номер земельного участка или описание границ земельного участка	Устанавливаемая функциональная зона	Площадь земельного участка, планируемые цели использования	Отношение кадастровой стоимости к среднему уровню кадастровой стоимости по муниципальному району железнодородных путей, автомобильных дорог, искусственно созданных внутренних водных путей, причалов, пристаней, полос отвода железных и автомобильных дорог, водных путей, трубопроводов, кабельных, радиорелейных и воздушных линий связи и линий радиофикации, воздушных линий электропередачи конструктивных элементов и сооружений, объектов, необходимых для эксплуатации, содержания, строительства, реконструкции, ремонта, развития наземных и подземных зданий, строений, сооружений, устройств транспорта, энергетики и связи; размещения наземных сооружений и инфраструктуры спутниковой связи, объектов космической деятельности, военных объектов по муниципальному району ¹⁴ – 97,5 руб./м2; отношение – 0,0009
---	-------------------------------------	--	---

Сведения об изменении границ населенных пунктов и переводе земель и (или) земельных участков из категории земель населенных пунктов в иную категорию

При внесении изменений в генеральный план Любытинского сельского поселения:

в целях определения площади населенных пунктов были приняты границы населенных пунктов, по результатам обмера карты границ населенных пунктов генерального плана, с предварительной конвертацией ее в векторную форму и учетом фактического использования земельных участков по сведениям публичной кадастровой карты (кадастровых планов территории);

предусмотрено развитие жилых, общественно-деловых, производственных, сельскохозяйственных и рекреационных зон за счет актуализированного функционального зонирования территории населенных пунктов, а также установления функциональных зон на всю территорию муниципального образования, в том числе и за границами населенных пунктов, в соответствии с их функциональным использованием.

Границы населенных пунктов приведены в соответствии с требованиями Земельного кодекса Российской Федерации и установлены таким образом, чтобы они не пересекали границы земельных участков, стоящих на кадастровом учете.

Установление границ населенных пунктов, автомобильных дорог и иных границ в настоящем проекте изменений в генеральный план осуществлено на основании КПТ, официально запрошенных и полученных администрацией поселения в Управлении Федеральной службы государственной регистрации, кадастра и картографии по Новгородской области (Росреестр), отражающих официально учитываемые Росреестром сведения в отношении границ территорий и объектов на территории Любытинского сельского поселения, состоящих на дату запроса в ЕГРН.

Настоящими изменениями, вносимыми в генеральный план Любытинского сельского поселения, не предусматривается исключение земельных участков из границ населенных пунктов, входящих в состав поселения.

¹⁴Постановление Министерства инвестиционной политики Новгородской области № 29 от 27.11.2019.

Перечень земельных участков, для которых предусматривается изменение категории земель
 При внесении изменений в генеральный план Любытинского сельского поселения, предусматривается последующее изменение категории земель – в земли промышленности, энергетики, транспорта, связи, радиовещания, телевидения, информатики, земли для обеспечения космической деятельности, земли обороны, безопасности и земли иного специального назначения, по предложениям Администрации Любытинского муниципального района под существующими кладбищами, для:

- вновь формируемого земельного участка ориентировочной площадью 10000 кв.м, ограниченного с севера, востока, юга – границами з/у с к/н 53:07:0163901:4 (категория «земли лесного фонда»), с запада – а/д «Любытино – Анциферево» и дорогой-подъездом к д. Каменка (границы формируемого з/у отражены в приложении № 1 к п. 8 ТЗ от 18.06.2021), в отношении которого устанавливается функциональная зона «Зона кладбищ». В настоящий момент земельный участок отнесен к категории земель - земли сельскохозяйственного назначения;

- вновь формируемого земельного участка № 2 ориентировочной площадью 38000 кв.м., ограниченного с севера, востока, юга, запада – границами з/у с к/н 53:07:0073101:10 (категория «земли лесного фонда»), (границы формируемого з/у № 2 отражены в приложении № 2 к п. 11 ТЗ от 18.06.2021), в отношении которого устанавливается функциональная зона «Зона кладбищ». В настоящий момент земельный участок отнесен к категории земель - земли сельскохозяйственного назначения.

Сведения об утвержденных предметах охраны и границах территорий исторических поселений федерального значения и исторических поселений регионального значения

На территории Любытинского сельского поселения Любытинского района Новгородской области отсутствуют территории исторических поселений федерального значения и исторических поселений регионального значения (отсутствуют предметы охраны), в связи с этим сведения не предоставляются.

Сведения об объектах культурного наследия, расположенных на территории муниципального образования

Учет объектов культурного наследия в генеральном плане осуществляется в целях обеспечения сохранности объектов культурного наследия (памятников истории и культуры) народов Российской Федерации в интересах настоящего и будущего поколений многонационального народа Российской Федерации, в соответствии с положениями Федерального закона от 25 июня 2002 г. № 73-ФЗ «Об объектах культурного наследия (памятниках истории и культуры) народов Российской Федерации» (далее – Федеральный закон № 73-ФЗ).

Сведения об объектах культурного наследия федерального значения

Согласно информации с официального сайта Инспекции государственной охраны культурного наследия Новгородской области, на территории Любытинского сельского поселения Любытинского района Новгородской области объекты культурного наследия (в т.ч. памятники археологии) отнесены к объектам культурного наследия федерального значения.

Ссылка на источник информации: <http://www.okn53.ru/> (паспорт набора открытых данных «Список объектов культурного наследия федерального и регионального значения, расположенных на территории Новгородской области»).

Сведения о выявленных объектах культурного наследия

Согласно информации с официального сайта Инспекции государственной охраны культурного наследия Новгородской области, на территории Любытинского сельского поселения Любытинского района Новгородской области имеются выявленные объекты культурного наследия (в т.ч. памятники археологии) федерального значения, перечень которых приведен в таблице:

№ п/п (по реестру)	Вид объекта	Наименование объекта	Датировка	Адрес местонахождения объекта
534	памятник	Дом жилой	нач. XIX в.	р. п. Любытино, ул. Пушкинская, 19
535	памятник	Дом жилой	нач. XX в.	р. п. Любытино, ул. Пушкинская, 24
536	памятник	Дом жилой	нач. XX в.	р. п. Любытино, ул. Советов, 19
537	памятник	Дом жилой	нач. XX в.	р. п. Любытино, ул. Советов, 22
538	памятник	Дом жилой	2 пол. XIX в.	р. п. Любытино, ул. Советов, 39
539	памятник	Дом жилой	кон. XIX – нач. XX в.	р. п. Любытино, ул. Советов, 52/2
540	памятник	Приют	кон. XIX – нач. XX в.	р. п. Любытино, ул. Советов, 55
541	памятник	Дом жилой	нач. XX в.	р. п. Любытино, ул. Советов, 63
544	памятник	Земская больница: корпус 2	кон. XIX в.	с. Шереховичи
545	памятник	Земская больница: корпус 3	кон. XIX в.	с. Шереховичи
546	памятник	Здание бывшей земской школы, в которой учился Герой Советского Союза В. Иванов	1930-е годы	с. Шереховичи

Ссылка на источник информации: <http://www.okn53.ru/> (паспорт набора открытых данных «Список выявленных объектов культурного наследия федерального и регионального значения, расположенных на территории Новгородской области»).

Сведения об объектах культурного наследия регионального значения (за исключением памятников археологии)

Согласно информации с официального сайта Инспекции государственной охраны культурного наследия Новгородской области, на территории Любытинского сельского поселения Любытинского района Новгородской области расположены объекты культурного наследия регионального значения, сведения о которых представлены в таблице:

№ п/п (по реестру)	Вид объекта	Наименование объекта	Датировка	Адрес местонахождения объекта
807	памятник	Дом жилой для учителей церковно-приходской школы, деревянный с мезонином	XIX в.	р. п. Любытино, ул. Советов, 7
808	памятник	Школа церковно-приходская (дом двухэтажный, полукаменный)	1897 г.	р. п. Любытино, ул. Советов, 9
809	памятник	Дом священника И. Доброхотова (деревянный с мезонином)	1860 г.	р. п. Любытино, ул. Советов, 12
810	памятник	Дом причта (деревянный с мезонином)	XIX в.	р. п. Любытино, ул. Советов, 14
811	памятник	Собор каменный	1893 – 1917 г.г.	р. п. Любытино, ул. Советов, 16
812	памятник	Церковь Казанской Богоматери (деревянная)	1884 г.	р. п. Любытино, ул. Советов, 18
813	памятник	Усадьба И. Л. Горемыкина	XIX в.	р. п. Любытино, ул. Транспортная
814	памятник	Дом усадебный	XIX в.	р. п. Любытино, ул. Транспортная, 1
815	памятник	Флигель	XIX в.	р. п. Любытино, ул. Транспортная, 5
816	памятник	Дом жилой	XIX в.	р. п. Любытино, ул. Транспортная, 3
817	памятник	Парк	XIX в.	р. п. Любытино, ул. Транспортная
818	памятник	Погреб	XIX в.	р. п. Любытино, ул. Транспортная, б/н
819	памятник	Здание скотного двора	XIX в.	р. п. Любытино, ул. Транспортная, 20
820	памятник	Здание конюшни	XIX в.	р. п. Любытино, ул.

821	памятник	Дом жилой	XIX в.	Транспортная, 18 р. п. Любытино, ул. Транспортная, 7
822	памятник	Дом для прислуги	XIX в.	р. п. Любытино, ул. Транспортная, 16
823	памятник	Хозпостройки	XIX в.	р. п. Любытино, ул. Транспортная, 14
824	памятник	Церковь Успения	1832 г.	д. Бор
825	памятник	Церковь Скорбящей Богоматери	1855 г.	д. Бор
826	ансамбль	Усадьба Виленевых	XIX в.	д. Васильково
827	ансамбль	Усадьба Виленевых. Парк регулярно-пейзажной планировки	XIX в.	д. Васильково
828	памятник	Усадьба Виленевых. Флигель	XIX в.	
829	памятник	Усадьба Виленевых. Дом усадебный	XIX в.	
830	ансамбль	Усадьба Виленевых	XIX в.	
831	памятник	Усадьба Виленевых. Дом усадебный	XIX в.	
832	ансамбль	Усадьба Виленевых. Парк регулярной планировки	XIX в.	
834	памятник	Церковь Дмитрия Ростовского Чудотворца	1868 г.	д. Дрегли, д. 48
835	памятник	Церковь Николая Чудотворца	1910 г.	д. Дрегли, д. 50а
836	ансамбль	Монастырь Троицкий Реконский	XIX в.	д. Заозерье
837	памятник	Камень с записью предания об основании монастыря	XIX в.	д. Заозерье
838	ансамбль	Северный комплекс	XIX в.	д. Заозерье
839	памятник	Ограда с башнями и воротами (№ 1)	XIX в.	д. Заозерье
840	памятник	Церковь Покрова Богородицы	XIX в.	д. Заозерье
841	памятник	Жилая постройка	XIX в.	д. Заозерье
842	памятник	Южный комплекс	XIX в.	д. Заозерье
843	памятник	Ограда с башнями и воротами (№ 2)	XIX в.	д. Заозерье
844	памятник	Надвратная колокольня	XIX в.	д. Заозерье
845	памятник	Собор Святой Троицы	XIX в.	д. Заозерье
846	памятник	Мост деревянный через реку Реконь	XIX в.	д. Заозерье
848	памятник	Парк и архитектурный ансамбль	XVIII – XIX в. в.	д. Каменка
849	памятник	Дом, отданный А.В.Суворовым для солдат-ветеранов	XVIII – XIX в. в.	д. Каменка
850	памятник	Церковь	XVIII – XIX в. в.	д. Каменка
851	ансамбль	Парк	XVIII – XIX в. в.	д. Каменка
852	памятник	Дом И. Борисова	1902 г.	д. Каменка
853	памятник	Дом Е. Е. Леонтьевой	1890 г.	д. Каменка
854	ансамбль	Усадьба В.И. Федоровой	XIX в.	д. Каменка
855	памятник	Церковь Святой Троицы	XVIII в.	д. Никандрово
856	ансамбль	Усадьба А. А. Сухарева	1850 г.	д. Никольское
857	памятник	Усадьба А. А. Сухарева. Церковь Николая Чудотворца	1851 г.	д. Никольское
858	памятник	Усадьба А. А. Сухарева. Дом усадебный	XIX в.	д. Никольское
859	памятник	Усадьба А. А. Сухарева. Флигель северный	XIX в.	д. Никольское
860	памятник	Усадьба А. А. Сухарева. Флигель южный	XIX в.	д. Никольское
861	памятник	Усадьба А. А. Сухарева. Ледник	XIX в.	д. Никольское
862	памятник	Усадьба А. А. Сухарева. Здание кузницы	XIX в.	д. Никольское
863	памятник	Усадьба А. А. Сухарева. Амбар	XIX в.	д. Никольское
864	памятник	Усадьба А. А. Сухарева. Здание конюшни западной	XIX в.	д. Никольское
865	памятник	Усадьба А. А. Сухарева. Здание конюшни южной	XIX в.	д. Никольское
866	памятник	Усадьба А. А. Сухарева. Дом для прислуги	XIX в.	д. Никольское
867	памятник	Усадьба А. А. Сухарева. Баня	XIX в.	д. Никольское
868	ансамбль	Усадьба А. А. Сухарева. Парк регулярно-пейзажной планировки	XIX в.	д. Никольское
869	памятник	Усадьба А. А. Сухарева. Мост кирпичный через ручей	XIX в.	д. Никольское
870	памятник	Усадьба А. А. Сухарева. Здание церковно-приходской школы	XIX в.	д. Никольское
872	ансамбль	Усадьба Святополка-Мирского. Парк регулярной планировки	XIX в.	д. Погорелка
873	ансамбль	Усадьба А. А. Констанда	XIX в.	д. Слобода
874	памятник	Усадьба А. А. Констанда. Дом усадебный малый	XIX в.	д. Слобода
875	памятник	Усадьба А. А. Констанда. Хозпостройки	XIX в.	д. Слобода
876	ансамбль	Усадьба А. А. Констанда. Парк регулярно-пейзажной планировки	XIX в.	д. Слобода
877	памятник	Усадьба А. А. Констанда. Церковь Николая Чудотворца	XIX в.	д. Слобода
878	памятник	Здание земской больницы	1876 г.	д. Шереховичи
879	ансамбль	Парк земской больницы	XIX в.	д. Шереховичи
880	памятник	Братская могила 14 воинов Советской Армии, погибших в период Великой Отечественной войны 1941-1945 гг.	1941 – 1945 г. г.	р. п. Любытино, парк
881	памятник	Братская могила борцов за установление советской власти	1918 – 1920 г. г.	р. п. Любытино, парк имени 50-летия Октября
882	памятник	Здание школы, в которой учился Герой Советского Союза Д. Н. Петров	1920-1930 гг.	д. Артем
883	памятник	Могила Карповой Марии Петровны (1914–1974), Героя Социалистического Труда, организатора движения среди женщин за овладение профессией механизатора, бригадира тракторной бригады совхоза «Воля»	1914 – 1974 гг.	д. Артем
884	памятник	Братская могила советских воинов	1942 г.	д. Бурилово
885	памятник	Одиночная могила, где похоронен офицер Советской Армии, командир эскадрильи Логинов Виктор Иванович, погибший в период Великой Отечественной войны		д. Бурилово
897	памятник	Могила героя Севастопольской обороны 1854 – 1855 г.г., контр-адмирала Российского Флота Рябинина	1854 – 1855 г. г.	д. Шереховичи, гражданское кладбище

898	памятник	Николая Егоровича Здание школы, в которой учился Герой Советского Союза В. Е. Иванов	д. Шереховичи
-----	----------	--	---------------

Объекты отображены на карте комплексной оценки использования территории.

Ссылка на источник информации: <http://www.okn53.ru/> (паспорт набора открытых данных «Список объектов культурного наследия федерального и регионального значения, расположенных на территории Новгородской области»).

Условные обозначения соответствуют положениям приказа Минэкономразвития России от 09.01.2018 № 10 «Об утверждении Требований к описанию и отображению в документах территориального планирования объектов федерального значения, объектов регионального значения, объектов местного значения и о признании утратившим силу приказа Минэкономразвития России от 7 декабря 2016 г. № 793» (Зарегистрировано в Минюсте России 31.01.2018 № 49832) (в ред. от 09.08.2018).

Территории объектов культурного наследия, в установленном законодательством порядке не определены, сведения в Государственном кадастре недвижимости отсутствуют.

Зоны охраны объектов культурного наследия, в установленном законодательством порядке не определены, сведения в Государственном кадастре недвижимости отсутствуют.

Сведения об объектах культурного наследия местного (муниципального) значения

Согласно информации с официального сайта Инспекции государственной охраны культурного наследия Новгородской области, на территории Любытинского сельского поселения Любытинского района Новгородской области отсутствуют объекты культурного наследия местного (муниципального) значения.

Ссылка на источник информации: <http://www.okn53.ru/> (паспорт набора открытых данных «Список объектов культурного наследия федерального и регионального значения, расположенных на территории Новгородской области»).

Мероприятия по сохранению объектов культурного наследия

Основные мероприятия по сохранению объектов культурного наследия вытекают из полномочий органа государственной власти в области сохранения, использования, популяризации и государственной охраны объектов культурного наследия в соответствии с Постановлением Правительства Новгородской области от 21.12.2017 года № 460 «Об инспекции государственной охраны культурного наследия Новгородской области», к которым относятся:

- 1) сохранение, использование и популяризация объектов культурного наследия, находящихся в собственности муниципальных образований;
- 2) государственная охрана объектов культурного наследия местного (муниципального) значения;
- 3) определение порядка организации историко-культурного заповедника местного (муниципального) значения;
- 4) обеспечение условий доступности для инвалидов объектов культурного наследия, находящихся в собственности поселений;
- 5) иные полномочия, предусмотренные Федеральным законом от 25.06.2002 № 73-ФЗ «Об объектах культурного наследия (памятниках истории и культуры) народов Российской Федерации» и иными федеральными законами.

Согласно статье 40 Федерального закона от 25.06.2002 № 73-ФЗ «Об объектах культурного наследия (памятниках истории и культуры) народов Российской Федерации» сохранение объекта культурного наследия – меры, направленные на обеспечение физической сохранности и сохранение историко-культурной ценности объекта культурного наследия, предусматривающие консервацию, ремонт, реставрацию, приспособление объекта культурного наследия для современного использования и включающие в себя научно-исследовательские, изыскательские, проектные и производственные работы, научное руководство проведением работ по сохранению объекта культурного наследия, технический и авторский надзор за проведением этих работ.

Порядок проведения работ по сохранению объекта культурного наследия, включенного в реестр, выявленного объекта культурного наследия, установлен положениями статьи 45 Федерального закона от 25.06.2002 № 73-ФЗ «Об объектах культурного наследия (памятниках истории и культуры) народов Российской Федерации».

При реализации Генерального плана поселения в целях обеспечения сохранности объектов культурного наследия, включенных в единый государственный реестр объектов культурного наследия (памятников истории и культуры) народов Российской Федерации (далее – Реестр), выявленных объектов культурного наследия, либо объектов, обладающих признаками объекта культурного наследия, в соответствии со статьей 30 Федерального закона от 25.06.2002 № 73-ФЗ «Об объектах культурного наследия (памятниках истории и культуры) народов Российской Федерации», земли, подлежащие воздействию земляных, строительных, мелиоративных, хозяйственных работ, предусмотренных статьей 25 Лесного кодекса Российской Федерации, работ по использованию лесов (за исключением работ, указанных в пунктах 3, 4 и 7 части 1 статьи 25 Лесного кодекса Российской Федерации) и иных работ, в случае, если орган охраны объектов культурного наследия не имеет данных об отсутствии на указанных землях объектов культурного наследия, включенных в Реестр, выявленных объектов культурного наследия либо объектов, обладающих признаками объекта культурного наследия, подлежат государственной историко-культурной экспертизе.

Согласно положениям статей 28, 30, 31, 32, 36, 45.1 Федерального закона от 25.06.2002 № 73-ФЗ «Об объектах культурного наследия (памятниках истории и культуры) народов Российской Федерации» (далее – Федеральный закон) заказчик работ при осуществлении хозяйственной деятельности обязан: обеспечить проведение и финансирование историко-культурной экспертизы земельного участка, подлежащего воздействию земляных, хозяйственных и иных работ, путем археологической разведки, в порядке, установленном ст. 45.1 Федерального закона;

предоставить в управление документацию, подготовленную на основе археологических работ, содержащую результаты исследований, в соответствии с которыми определяется наличие или отсутствие объектов, обладающих признаками культурного наследия на земельном участке, подлежащем воздействию земляных, строительных, хозяйственных и иных работ, а также заключение государственной историко-культурной экспертизы указанной документации. В случае обнаружения в границах земельного участка, подлежащего воздействию земляных, строительных, хозяйственных и иных работ объектов, обладающих признаками объекта археологического наследия:

разработать в составе проектной документации раздел об обеспечении сохранности выявленного объекта культурного наследия или о проведении спасательных археологических полевых работ или проект обеспечения сохранности выявленного объекта культурного наследия либо план проведения спасательных археологических полевых работ, включающих оценку воздействия проводимых работ на указанный объект культурного наследия; получить по документации или разделу документации, обосновывающей меры по обеспечению сохранности выявленного объекта культурного наследия заключение государственной историко-культурной экспертизы и представить его совместно с указанной документацией в управление на согласование; обеспечить проведение и финансирование историко-культурной экспертизы выявленного объекта культурного наследия, обосновывающей целесообразность включения данного объекта в реестр; обеспечить реализацию согласованной управлением документации, обосновывающей меры по обеспечению сохранности выявленного объекта культурного (археологического) наследия.

Обоснование зон охраны объектов культурного наследия

Требования к составу, содержанию и порядку разработки проектов зон охраны объектов культурного наследия (памятников истории и культуры) народов Российской Федерации (далее – объекты культурного наследия) установлены в постановлении Правительства Российской Федерации от 12.09.2015 № 972 «Об утверждении Положения о зонах охраны объектов культурного наследия (памятников истории и культуры) народов Российской Федерации и о признании утратившими силу отдельных положений нормативных правовых актов Правительства Российской Федерации» (далее – Положение).

Порядок утверждения проектов зон охраны установлен в пунктах 12 – 14 данного Положения.

Согласно пункту 17 Положения орган государственной власти, утвердивший границы зон охраны объекта культурного наследия (объединенной зоны охраны), режимы использования земель и требования к градостроительным регламентам в границах данных зон, направляет в течение 7 дней с даты вступления в силу решения об установлении зон охраны объекта культурного наследия копию указанного решения в соответствующий орган местного самоуправления городского округа или муниципального района, на территории которого расположены зоны, предусмотренные указанным решением, для размещения в информационной системе обеспечения градостроительной деятельности.

Орган государственной власти, утвердивший границы зон охраны объекта культурного наследия (объединенной зоны охраны), режимы использования земель и требования к градостроительным регламентам в границах данных зон, осуществляет в соответствии с правилами организации документооборота учет и хранение всех полученных документов и материалов, связанных с установлением зон.

Пунктом 18 Положения установлено обязательное размещение в информационных системах обеспечения градостроительной деятельности информации об утвержденных границах зон охраны объекта культурного наследия, режимах использования земель и градостроительных регламентах в границах данных зон.

Тем же пунктом предусмотрен обязательный учет и отображение утвержденных границ зон охраны объекта культурного наследия, режимов использования земель и градостроительных регламентов в границах данных зон в документах территориального планирования, правилах землепользования и застройки, документации по планировке территории.

На момент подготовки проекта Генерального плана в информационной системе обеспечения градостроительной деятельности муниципального района (далее – ИСОГД) отсутствует информация об утвержденных границах зон охраны объектов культурного наследия, режимов использования земель и градостроительных регламентов в границах данных зон, расположенных на территории Любытинского сельского поселения (во исполнение требования пункта 18 Постановления Правительства Российской Федерации от 12.09.2015 № 972).

В Администрацию муниципального образования не поступали копии решений об установлении зон охраны объекта культурного наследия на объекты, расположенные на территории Любытинского сельского поселения (основание: требование пункта 17 постановления Правительства Российской Федерации от 12.09.2015 № 972).

До утверждения зон охраны объектов культурного наследия в установленном порядке, с соблюдением требований законодательства, как мера по обеспечению сохранности объектов культурного наследия, при подготовке проекта генерального плана, на некоторых картах Генерального плана и материалов по обоснованию, отображены защитные зоны охраны объектов культурного наследия, размеры которых приняты согласно статьи 34.1 Федерального закона от 25.06.2002 № 73-ФЗ.

В соответствии с статьей 34.1 Федерального закона от 25.06.2002 № 73-ФЗ к объекту культурного наследия устанавливаются защитные зоны. Защитными зонами объектов культурного наследия являются территории, которые прилегают к включенным в реестр памятникам и ансамблям и в границах, которых в целях обеспечения сохранности объектов культурного наследия и композиционно-видовых связей (панорам) запрещаются строительство объектов капитального строительства и их реконструкция, связанная с изменением их параметров (высоты, количества этажей, площади), за исключением строительства и реконструкции линейных объектов.

Границы защитной зоны объекта культурного наследия устанавливаются:

- 1) для памятника, расположенного в границах населенного пункта, на расстоянии 100 метров от внешних границ территории памятника, для памятника, расположенного вне границ населенного пункта, на расстоянии 200 метров от внешних границ территории памятника;
- 2) для ансамбля, расположенного в границах населенного пункта, на расстоянии 150 метров от внешних границ территории ансамбля, для ансамбля, расположенного вне границ населенного пункта, на расстоянии 250 метров от внешних границ территории ансамбля.

В случае отсутствия утвержденных границ территории объекта культурного наследия, расположенного в границах населенного пункта, границы защитной зоны такого объекта устанавливаются на расстоянии 200 метров от линии внешней стены памятника либо от линии общего контура ансамбля, образуемого соединением внешних точек наиболее удаленных элементов ансамбля, включая парковую территорию. В случае отсутствия утвержденных границ территории объекта культурного наследия, расположенного вне границ населенного пункта, границы защитной зоны такого объекта устанавливаются на расстоянии 300 метров от линии внешней стены памятника либо от линии общего контура ансамбля, образуемого соединением внешних точек наиболее удаленных элементов ансамбля, включая парковую территорию.

Защитная зона объекта культурного наследия прекращает существование со дня утверждения в порядке, установленном статьей 34 Федерального закона от 25.06.2002 № 73-ФЗ, проекта зон охраны такого объекта культурного наследия.

Защитные зоны объектов культурного наследия, как зоны с особыми условиями использования территорий, отображены на картах генерального плана.

В соответствии со статьями 28 и 30 Федерального закона от 25.06.2002 № 73-ФЗ «Об объектах культурного наследия (памятниках истории и культуры) народов Российской Федерации» земли, подлежащие воздействию земляных, строительных, мелиоративных, хозяйственных работ и иных работ, в случае, если орган охраны объектов культурного наследия не имеет данных об отсутствии на указанных землях объектов культурного наследия, включенных в реестр, выявленных объектов культурного наследия либо объектов, обладающих признаками объекта культурного наследия, подлежат государственной историко-культурной экспертизе.

В защитных зонах объектов культурного наследия режим хозяйственной деятельности, в том числе градостроительные регламенты, определяются как особый режим землепользования и застройки в целях обеспечения сохранности объекта культурного наследия в его исторической среде и устанавливаются с учетом действующих требований федерального, регионального законодательства, муниципальных нормативных актов органов местного самоуправления.

Сведения об автомобильных дорогах в границах поселения

Сведения об автомобильных дорогах общего пользования регионального или межмуниципального значения

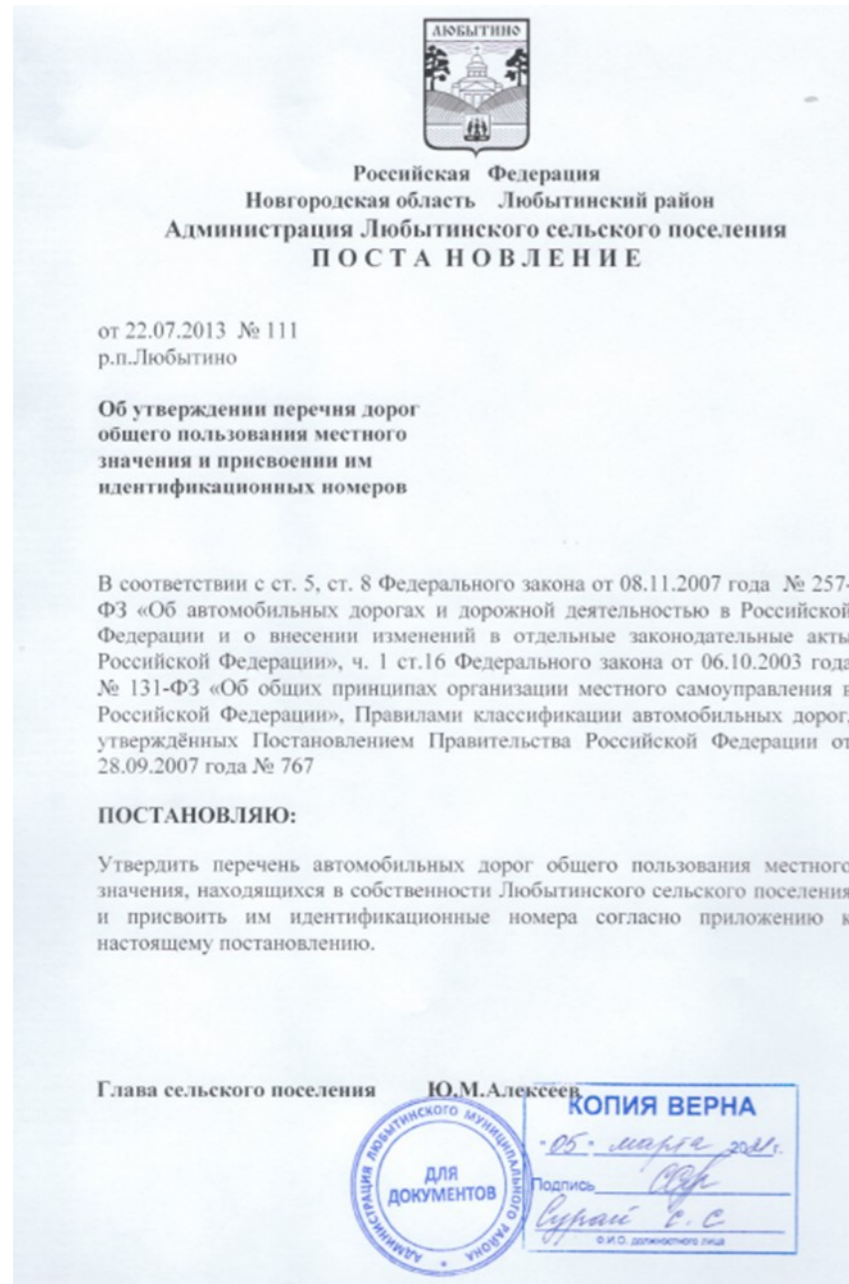
Перечень автомобильных дорог общего пользования регионального или межмуниципального значения, Любытинского муниципального района, участки которых расположены в границах территории Любытинского сельского поселения Любытинского района Новгородской области, утвержден Постановлением Администрации Новгородской области от 1 июня 2010 г. № 243 «Об утверждении перечня автомобильных дорог общего пользования регионального или межмуниципального значения Новгородской области» (в редакции Постановления от 30.04.2020 № 180) и представлен ниже:

№ п/п	Идентификационный номер	Наименование автомобильной дороги, её местоположение, принадлежность	Общая протяженность (км)	Код дороги
I. Автомобильные дороги регионального значения				
8	49 ОП РЗ 49К-08	«Любытино – Неболчи – Бокситогорск» (0+000 – 69+070 км)	69,070	49К-08
13	49 ОП РЗ 49К-13	«Спасская Полисть – Малая Вишера – Любытино – Боровичи» (100+955 – 134+975 км, 137+965 – 161+043 км (Любытинский муниципальный район); (134+975 – 137+965 км) (р. п. Любытино)	60,088	49К-13
II. Автомобильные дороги межмуниципального значения				
31	49 ОП МЗ 49К-0720	«Любытино – Хвойная» (0+000 – 30+300 км (Любытинский муниципальный район)	30,300	49К-0720
34	49 ОП МЗ 49К-1232	«Окуловка – Любытино» (58+980 – 78+720 км) (Любытинский муниципальный район)	19,570	49К-1232
993	49 ОП МЗ 49К-0736	обход р.п. Любытино	4,381	49К-0736
	49 ОП МЗ 49Н-0704	Васильково- Новинка	15,600	49Н-0704
	49 ОП МЗ 49Н-0725	Николаевка - Кремница	4,165	49Н-0725

III. Любытинский муниципальный район				
345	49 ОП МЗ 49Н-0715	«Каменка – Никандрово» (0+000 – 12+187 км)	12,187	49Н-0715
353	49 ОП МЗ 49Н-0724	«Никандрово – Зеглино – Домовичи» (0+000 – 4+500 км)	4,500	49Н-0724

379	49 ОП МЗ 49К-0735	«Ярцево – Быково» (0+000 – 10+230 км)	10,230	49К-0735
-----	-------------------	---------------------------------------	--------	----------

Сведения об автомобильных дорогах общего пользования местного значения Любытинского муниципального района
Сведения о перечне автомобильных дорог Любытинского муниципального района, расположенных в границах Любытинского сельского поселения (вне границ населенных пунктов поселения), утвержденные Постановлением Администрации Новгородской области от 1 июня 2010 г. № 243 «Об утверждении перечня автомобильных дорог общего пользования регионального или межмуниципального значения Новгородской области» (в редакции Постановления от 30.04.2020 № 180), приведены в разделе № 19.1 настоящего тома материалов генерального плана.
Сведения об автомобильных дорогах общего пользования местного значения поселения
Перечень дорог общего пользования местного значения Любытинского сельского поселения (расположенных в границах населенных пунктов поселения) утвержден постановлением Администрации Любытинского сельского поселения от 22.07.2013 № 111, копия которого прилагается:



Утвержден
 постановлением Администрации
 сельского поселения от 22.07.2013 №11

**Перечень
 автомобильных дорог общего пользования местного значения,
 находящихся в собственности Любытинского сельского поселения**

№№	Адрес	Идентификационный номер	Протяжённость автомобильной дороги (км)
1	п. Любытино, ул. Боровичская, д.№ 54-б4	49216828ОПМП001	0,601
2	п. Любытино, ул. Луговая	49216828ОПМП002	0,2
3	п. Любытино, Зеленый переулок	49216828ОПМП003	0,4
4	п. Любытино, Городской переулок	49216828ОПМП004	0,288
5	п. Любытино, улица Транспортная	49216828ОПМП005	1,494
6	п. Любытино, ул. Гагарина	49216828ОПМП006	0,460
7	п. Любытино, ул. М.Карповой	49216828ОПМП007	0,783
8	п. Любытино, ул. Труда	49216828ОПМП008	0,670
9	п. Любытино, Рябиновый переулок	49216828ОПМП009	0,327
10	п. Любытино, ул. Пушкинская	49216828ОПМП010	0,749
11	п. Любытино, ул. Механизаторов	49216828ОПМП011	0,220
12	п. Любытино, ул. Космонавтов	49216828ОПМП012	0,598
13	п. Любытино, ул. П.Сухомова	49216828ОПМП013	0,121
14	п. Любытино, ул. Речная	49216828ОПМП014	0,831
15	п. Любытино, ул. Первомайская	49216828ОПМП015	0,444
16	п. Любытино, ул. Пионерская	49216828ОПМП016	1,259

40	п. Любытино, ул. Полевая	49216828ОПМП040	0,220
41	п. Любытино, ул. Цветочная	49216828ОПМП041	0,200
42	п. Любытино, ул. Заречная	49216828ОПМП042	0,124
43	п. Любытино, ул. Красных Зорь	49216828ОПМП043	0,164
44	п. Любытино, ул. Белореченская	49216828ОПМП044	0,267
45	п. Любытино, ул. Базарная	49216828ОПМП045	0,269
46	п. Любытино, ул. 50 лет ВЛКСМ	49216828ОПМП046	0,386
47	п. Любытино, ул. В.Иванова, д.№ 48-58	49216828ОПМП047	0,140
48	с. Зарубино, переулок Ветеранов	49216828ОПМП048	0,234
49	с. Зарубино, ул. Горняков	49216828ОПМП049	0,241
50	с. Зарубино, переулок Рудничный	49216828ОПМП050	0,332
51	с. Зарубино, ул. Заводская	49216828ОПМП051	0,520
52	с. Зарубино, ул. Артема	49216828ОПМП052	0,967
53	с. Зарубино, ул. Заречная	49216828ОПМП053	0,417
54	с. Зарубино, ул. Зеленая	49216828ОПМП054	0,532
55	с. Зарубино, ул. Кировская	49216828ОПМП055	0,130
56	с. Зарубино, ул. Комсомольская	49216828ОПМП056	0,550
57	с. Зарубино, ул. Ленинская	49216828ОПМП057	0,265
58	с. Зарубино, ул. Молодежная	49216828ОПМП058	0,131
59	с. Зарубино, ул. Обломовка	49216828ОПМП059	0,240
60	с. Зарубино, ул. Пушкинская	49216828ОПМП060	1,155
61	с. Зарубино, ул. Рудничная	49216828ОПМП061	0,476
62	с. Зарубино, ул. Стахановская	49216828ОПМП062	0,288

17	п. Любытино, ул. Метинская	49216828ОПМП017	0,779
18	п. Любытино, ул. Советов, д. №73-93	49216828ОПМП018	0,427
19	п. Любытино, ул. Лесная	49216828ОПМП019	0,319
20	п. Любытино, ул. Комсомольская	49216828ОПМП020	0,719
21	п. Любытино, ул. Лыжеская, д. № 25-27, д. №40-42	49216828ОПМП021	0,327
22	п. Любытино, ул. Строителей	49216828ОПМП022	0,521
23	п. Любытино, ул. Сельская	49216828ОПМП023	0,378
24	п. Любытино, ул. Песочная	49216828ОПМП024	0,670
25	п. Любытино, ул. Родниковая	49216828ОПМП025	1,037
26	п. Любытино, ул. Ручейная	49216828ОПМП026	0,503
27	п. Любытино, ул. Солнечная	49216828ОПМП027	0,443
28	п. Любытино, ул. Молодежная	49216828ОПМП028	1,026
29	п. Любытино, ул. Новая	49216828ОПМП029	0,255
30	п. Любытино, ул. Северная	49216828ОПМП030	0,279
31	п. Любытино, ул. Садовая	49216828ОПМП031	0,404
32	п. Любытино, Заволжской переулок	49216828ОПМП032	0,540
33	п. Любытино, ул. Боровая	49216828ОПМП033	0,589
34	п. Любытино, ул. Пролетарская	49216828ОПМП034	0,311
35	п. Любытино, ул. Коммунальная	49216828ОПМП035	0,307
36	п. Любытино, ул. Железнодорожная	49216828ОПМП036	0,203
37	п. Любытино, ул. Октябрьская	49216828ОПМП037	0,206
38	п. Любытино, ул. Сосновая	49216828ОПМП038	0,773
39	п. Любытино, ул. Хвойная	49216828ОПМП039	0,324

63	с. Зарубино, ул. Садовая	49216828ОПМП063	0,903
64	с. Зарубино, ул. Советская	49216828ОПМП064	0,427
65	с. Зарубино, ул. Суворовская	49216828ОПМП065	0,380
66	с. Зарубино, ул. Тракторная	49216828ОПМП066	0,548
67	с. Зарубино, ул. Южная	49216828ОПМП067	0,133
68	с. Зарубино, ул. Вокзальная	49216828ОПМП068	0,578
69	с. Зарубино, ул. Инженерная	49216828ОПМП069	0,263
70	с. Зарубино, ул. Коммунарная	49216828ОПМП070	1,042
71	с. Зарубино, ул. Лесная	49216828ОПМП071	0,410
72	с. Зарубино, ул. Октябрьская	49216828ОПМП072	0,452
73	с. Зарубино, ул. Осипенко	49216828ОПМП073	1,982
74	с. Зарубино, ул. 1-е мая	49216828ОПМП074	1,475
75	с. Зарубино, ул. Пионерская	49216828ОПМП075	0,527
76	с. Зарубино, ул. Почтовая	49216828ОПМП076	0,300
77	с. Зарубино, ул. Пролетарская	49216828ОПМП077	0,310
78	с. Зарубино, ул. Станция Любытино	49216828ОПМП078	0,335
79	с. Зарубино, ул. Труда	49216828ОПМП079	0,328
80	с. Зарубино, ул. Шахтерская	49216828ОПМП080	1,053
81	с. Зарубино, ул. Школьная	49216828ОПМП081	0,215
82	д. Большое Заборовье	49216828ОПМП082	3,5
83	д. Березняк 1	49216828ОПМП083	0,3
84	д. Березняк 2	49216828ОПМП084	0,4
85	д. Боровщина	49216828ОПМП085	0,4

86	д. Высочка	49216828ОПМП086	0.8
87	д. Вычерема	49216828ОПМП087	1.5
88	д. Калитино	49216828ОПМП088	0.5
89	д. Ключенка	49216828ОПМП089	0.6
90	д. Ковриг	49216828ОПМП090	1.0
91	д. Луково	49216828ОПМП091	1.0
92	д. Малое Заборовье	49216828ОПМП092	0.9
93	д. Плоска	49216828ОПМП093	0.5
94	д. Своятино	49216828ОПМП094	0.6
95	д. Солодка	49216828ОПМП095	1.0
96	д. Н.Селище	49216828ОПМП096	1.0
97	д. Костино	49216828ОПМП097	0.9
98	д. Артем	49216828ОПМП098	0.9 1.9
99	д. Борки	49216828ОПМП099	0.5 0.4
100	д. Васильково	49216828ОПМП100	0.8
101	д. Весенье	49216828ОПМП101	0.9
102	д. Власки	49216828ОПМП102	0.7
103	д. Дубровочка	49216828ОПМП103	0.3
104	д. Замошье	49216828ОПМП104	0.3
105	д. Козляева Горка	49216828ОПМП105	0.9
106	д. Михалево	49216828ОПМП106	0.4
107	д. Нарезка	49216828ОПМП107	0.7

108	д. Покровское	49216828ОПМП108	0.3
109	д. Репищи	49216828ОПМП109	0.9
110	д. Сболога	49216828ОПМП110	0.5
111	д. Улемье	49216828ОПМП111	0.9
112	д. Хвощник	49216828ОПМП112	0.3
113	д. Никольское	49216828ОПМП113	3.3 2.1
114	с. Комарово	49216828ОПМП114	3.5
115	д. Ярцево	49216828ОПМП115	0.9 0.7
116	д. Шубино	49216828ОПМП116	0.4
117	д. Быково	49216828ОПМП117	0.9
118	д. Залужье	49216828ОПМП118	1.2
119	д. Иваново	49216828ОПМП119	0.7
120	д. Великуша	49216828ОПМП120	0.3
121	д. Степанково	49216828ОПМП121	1.3
122	д. Средние Светицы	49216828ОПМП122	1.0
123	д. Большие Светицы	49216828ОПМП123	0.5
124	д. Новая Боровщина	49216828ОПМП124	0.5
125	д. Бор	49216828ОПМП125	2.6 1.0
126	д. Борок	49216828ОПМП126	0.7
127	д. Слобода	49216828ОПМП127	2.0 0.3

128	с. Шереховичи	49216828ОПМП128	1.5 4.0
129	д. Подлужье	49216828ОПМП129	0.5 0.3
130	д. Падчик	49216828ОПМП130	1.0
131	д. Замостье	49216828ОПМП131	1.0
132	д. Подборье	49216828ОПМП132	0.8
133	д. Чисть	49216828ОПМП133	1.0
134	д. Завеченье	49216828ОПМП134	1.0
135	д. Новинка	49216828ОПМП135	0.5
136	д. Галица	49216828ОПМП136	1.0
137	д. Каменка	49216828ОПМП137	1.5
138	д. Колоколуша	49216828ОПМП138	0.6
139	д. Ерошата	49216828ОПМП139	0.7
140	д. Зубово	49216828ОПМП140	1.0
141	д. Селище	49216828ОПМП141	1.5
142	д. Квасильниково	49216828ОПМП142	1.0
143	д. Кр.Горка	49216828ОПМП143	1.0
144	д. Никандрово	49216828ОПМП144	1.5
145	д. Новоселицы	49216828ОПМП145	1.0
146	д. Равна	49216828ОПМП146	1.0
147	д. Столобна	49216828ОПМП147	1.0
148	д. Большой Городок	49216828ОПМП148	4.9
149	д. Соломель	49216828ОПМП149	1.3

150	д. Витче-Горка	49216828ОПМП150	1.0
151	д. Чашково	49216828ОПМП151	0.8
152	д. Гамзино	49216828ОПМП152	1.0
153	д. Черезборицы	49216828ОПМП153	0.7
154	д. Малышево	49216828ОПМП154	1.0
155	д. Брод	49216828ОПМП155	3.1 1.1
156	д. Ущим	49216828ОПМП156	1.2
157	д. Кремница	49216828ОПМП157	0.5
158	д. Княжее Село	49216828ОПМП158	0.5
159	д. Новый Бор	49216828ОПМП159	2.5
160	п. Любытино, ул.Льзичская	49216828ОПМП160	1.5

Сведения об особо охраняемых природных территориях, расположенных на территории поселения
Сведения об особо охраняемых природных территориях федерального значения

В соответствии с перечнем особо охраняемых природных территорий, расположенных в границах Новгородской области, размещенных на официальном сайте Министерства природных ресурсов, лесного хозяйства и экологии Новгородской области, на территории Любытинского сельского поселения Любытинского района Новгородской области особо охраняемые природные территории федерального значения отсутствуют (ссылка: http://leskom.nov.ru/pamyatnik/perechen_oopt).

Сведения об особо охраняемых природных территориях регионального значения

В соответствии с «Перечнем особо охраняемых природных территорий регионального и местного значений Новгородской области» от 15.01.2021, утвержденным Министром природных ресурсов, лесного хозяйства и экологии Новгородской области В.Е.Королёвым (ссылка: http://leskom.nov.ru/images/uploads/priroda/P_OOPT.pdf), на территории Любытинского сельского поселения Любытинского района Новгородской области размещены следующие особо охраняемые природные территории регионального значения Новгородской области:

1. Государственный природный заказник «Карстовые озёра» (№ 5 в Перечне ООПТ регионального и местного значений Новгородской области от 15.01.2021):

Название ООПТ	«Карстовые озёра»
Категория ООПТ	Государственный природный заказник
Значение ООПТ	Региональный
Профиль ООПТ	Комплексный (ландшафтный), гидрологический, геологический, биологический
Кластерность ООПТ	7 кластеров
Площадь (в т.ч. морской акватории) ООПТ, га	19290,63
Площадь охранной зоны ООПТ	не выделена
Местоположение (административно-территориальные единицы, в границах которых находится ООПТ)	Северо-восток Новгородской области на территории Боровичского, Любытинского, Хвойнинского муниципальных районов
Реквизиты актов об организации ООПТ	Постановление Администрации Новгородской области от 29.12.2012 № 889 «О государственном природном заказнике регионального значения «Карстовые озера» (с изменениями на 26.08.2019)
Наличие международного статуса ООПТ	Нет
Ведомственная подчинённость ООПТ	Министерство природных ресурсов, лесного хозяйства и экологии Новгородской области
Границы ООПТ:	Установлены Приложением № 8 к «Положению о государственном природном заказнике регионального значения «Карстовые озера», утвержденному Постановлением Администрации Новгородской области от 29.12.2012 № 889 «О государственном природном заказнике регионального значения «Карстовые озера»
Кластер «Озеро Городно» (примечание: расположен в границах Любытинского и Хвойнинского муниципальных районов Новгородской области)	Границы проходят, огибая населенный пункт Никандрово: северная – по северным границам кварталов № 179, 173, 180 Каменского участкового лесничества Любытинского лесничества комитета лесного хозяйства и лесной промышленности Новгородской области (далее – Каменское участковое лесничество), кварталов № 263, 264 Анциферовского участкового лесничества Хвойнинского лесничества комитета лесного хозяйства и лесной промышленности Новгородской области (далее – Анциферовское участковое лесничество);

	<p>восточная – по восточной границе квартала № 264 Анциферовского участкового лесничества, северной, восточной и южной границам квартала № 8, восточной границе квартала № 17 Спасского участкового лесничества Хвойнинского лесничества комитета лесного хозяйства и лесной промышленности Новгородской области (далее – Спасское участковое лесничество); южная – по южным границам кварталов № 17, 16, восточной границе квартала № 36, южным границам кварталов № 36, 127, восточной границе квартала № 49, южным границам кварталов № 49, 48 Спасского участкового лесничества;</p> <p>западная – по западным и юго-западным границам кварталов № 48, 35 Спасского участкового лесничества, далее на север, огибая населенный пункт Никандрово по западной границе квартала № 179 Каменского участкового лесничества.</p> <p>Перечень лесных кварталов, входящих в границы кластера «Озеро Городно»: Анциферовское участковое лесничество: кварталы № 263, 264; Спасское участковое лесничество: кварталы № 8, 15 – 17, 35, 36, 48, 49, 99, 127; Каменское участковое лесничество: кварталы № 173, 179, 180.</p>
<p>Кластер «Молодильнинская цепь озер» (примечание: полностью расположен в границах Хвойнинского муниципального района Новгородской области)</p>	<p>Границы: северная – от северо-западного угла квартала № 39 по северным границам кварталов № 39, 40, 56, 57, 58, 41, 42, по западным границам кварталов № 43, 23 Спасского участкового лесничества, по западным и северным границам кварталов № 162, 163 Ракитинского участкового лесничества Хвойнинского лесничества комитета лесного хозяйства и лесной промышленности Новгородской области (далее – Ракитинское участковое лесничество); восточная – по восточной и южной границам квартала № 143, восточным границам кварталов № 25, 45, северным и восточным границам кварталов № 62, 80 Спасского участкового лесничества; южная – по южным границам кварталов № 80, 79, 78, 77, южным и юго-восточным границам кварталов № 157, 158, 86, 104, 166, 170, 171, 169 до южного угла квартала № 169 Спасского участкового лесничества;</p> <p>западная – от южного угла квартала № 169 Спасского участкового лесничества по юго-западным и западным границам кварталов № 169, 168, 103, северным границам кварталов № 103, 163, западной границе квартала № 161, южной границе квартала № 155, западным границам кварталов № 155, 54, 39 Спасского участкового лесничества.</p> <p>Перечень лесных кварталов, входящих в границы кластера «Молодильнинская цепь озер»: Спасское участковое лесничество: кварталы № 23 – 25, 39 – 45, 54 – 62, 76 – 80, 86, 103, 104, 143, 155 – 158, 161, 164 – 166, 168 – 171; Ракитинское участковое лесничество: кварталы № 162, 163.</p>
<p>Кластер «Озеро Ямное» (примечание: полностью расположен в границах Хвойнинского муниципального района Новгородской области)</p>	<p>Границы: северная – по северным границам кварталов № 195, 140, 196 Спасского участкового лесничества; восточная – по восточным и юго-восточным границам кварталов № 196, 209, 227 Спасского участкового лесничества; южная – по южным границам кварталов № 227, 226 Спасского участкового лесничества далее на запад по берегу озера Ямное от западной границы квартала № 226 до восточной границы квартала № 225 Спасского участкового лесничества, по восточной границе до южного угла квартала № 225 Спасского участкового лесничества;</p> <p>западная – от южного угла квартала № 225 по западным границам кварталов № 225, 207, 208, западной и северной границам квартала № 194, западной границе квартала № 195 Спасского участкового лесничества.</p> <p>Перечень лесных кварталов, входящих в границы кластера «Озеро Ямное»: Спасское участковое лесничество: кварталы № 140, 194 – 196, 207 – 209, 225 – 227.</p>
<p>Кластер «Озеро Шерегово» (примечание: полностью расположен в границах Боровичского муниципального района Новгородской области)</p>	<p>Границы: северная – по северным границам кварталов № 45, 46, 140, 47 Суворовского участкового лесничества Боровичского лесничества комитета лесного хозяйства и лесной промышленности Новгородской области (далее – Суворовское участковое лесничество); восточная – по восточной границе квартала № 47, юго-восточным границам кварталов № 152, 159 до южного угла квартала № 159 Суворовского участкового лесничества;</p> <p>южная – по юго-западной границе квартала № 159, южной границе квартала № 77 Суворовского участкового лесничества;</p> <p>западная – по западной границе квартала № 77, южной и западной границам квартала № 45 Суворовского участкового лесничества.</p> <p>Перечень лесных кварталов, входящих в границы кластера «Озеро Шерегово»: Суворовское участковое лесничество: кварталы № 45 – 47, 77, 140, 152, 159.</p>
<p>Кластер «Озеро Люто» (примечание: полностью расположен в границах Боровичского муниципального района Новгородской области)</p>	<p>Границы: северная – от западного угла квартала № 246 Волокского участкового лесничества Боровичского лесничества комитета лесного хозяйства и лесной промышленности Новгородской области (далее – Волокское участковое лесничество) по его северной границе, далее по западной, северо-западной и северной границам квартала № 114, западной границе квартала № 93, западной и северной границам квартала № 177, западной границе квартала № 172 Суворовского участкового лесничества;</p> <p>восточная – по северной и восточной границам квартала № 172, северной и восточной границам квартала № 178 Суворовского участкового лесничества; южная - по южной границе квартала № 178, восточной и южной границам квартала № 118, восточной и южной границам квартала № 117, восточным границам кварталов № 116 и 187, восточной и южной границам кварталов № 186, 191 (часть) до южного угла квартала № 186 Суворовского участкового лесничества;</p> <p>западная – от южного угла квартала № 186 по юго-западным границам квартала № 186 Суворовского участкового лесничества, южной и западной границам квартала № 250, западной границе квартала № 246 Волокского участкового лесничества.</p> <p>Перечень лесных кварталов, входящих в границы кластера «Озеро Люто»: Суворовское участковое лесничество: кварталы № 93, 114 – 118, 172, 177, 178, 186, 187, 191 (часть западнее ручья Пеленовка); Волокское участковое лесничество: кварталы № 246, 250.</p>
<p>Кластер «Озеро Сухое» (примечание: полностью расположен в границах Боровичского муниципального района Новгородской области)</p>	<p>Границы: северная – от северо-западного угла квартала № 42, по северным границам кварталов № 42, 43, западной границе квартала № 38, западной и северной границам квартала № 179 Плужинского участкового лесничества Боровичского лесничества комитета лесного хозяйства и лесной промышленности Новгородской области (далее – Плужинское участковое лесничество); восточная – по восточным границам кварталов № 179, 182, восточной границе квартала № 186</p>

	<p>Плужинского участкового лесничества, огибая с запада д. Пальцево; южная – по южной границе квартала № 186, восточной, южной и западной границам квартала № 69, южной границе квартала № 67, восточной и южной границам квартала № 66 Плужинского участкового лесничества;</p> <p>западная – по западным границам кварталов № 66, 59, южной и западной границам квартала № 48, западной границе квартала № 42 Плужинского участкового лесничества.</p> <p>Перечень лесных кварталов, входящих в границы кластера «Озеро Сухое»: Плужинское участковое лесничество кварталы № 38, 42 – 44, 48 – 50, 59, 66, 67, 69, 179, 182, 186.</p>
<p>Кластер «Озеро Боровское» (примечание: полностью расположен в границах Боровичского муниципального района Новгородской области)</p>	<p>Границы: северная – по северным границам кварталов № 78, 79, 80, 81, северо-западной границе квартала № 232 Плужинского участкового лесничества; восточная - от северного угла квартала № 232 по северо-восточной границе квартала № 232, восточной границе квартала 234 Плужинского участкового лесничества, огибая с северо-запада д. Петухово до автодороги «Боровичи – Пестово»; южная – по полосе отвода автодороги «Боровичи – Пестово» по южным границам кварталов № 234, 92, квартала № 237 (часть севернее автодороги «Боровичи – Пестово»), южной границе квартала № 78 Плужинского участкового лесничества;</p> <p>западная – по западной границе квартала № 78 Плужинского участкового лесничества.</p> <p>Перечень лесных кварталов, входящих в границы кластера «Озеро Боровское»: Плужинское участковое лесничество кварталы № 232, 234, 237 (часть севернее автодороги, выделы 1 – 13), 78 – 81, 92.</p>

2. Памятник природы «Долина карстовой речки Олешна (правый приток реки Белой)» (№ 49 в «Перечне ООПТ регионального и местного значений Новгородской области от 15.01.2021»):

Название ООПТ	«Долина карстовой речки Олешна (правый приток реки Белой)»
Категория ООПТ	Памятник природы
Значение ООПТ	Региональный
Профиль ООПТ	Гидрологический, геоморфологический
Кластерность ООПТ	отсутствует
Площадь (в т.ч. морской акватории) ООПТ, га	нет данных (не определена)
Площадь охранной зоны ООПТ	не выделена
Местоположение (административно-территориальные единицы, в границах которых находится ООПТ)	Любытинское сельское поселение Любытинского муниципального района Новгородской области
Реквизиты актов об организации ООПТ	Решение Исполнительного комитета Новгородского областного Совета народных депутатов от 13.11.1989 № 368 «Об отнесении природных объектов к государственным памятникам природы местного значения»
Наличие международного статуса ООПТ	Нет
Ведомственная подчиненность ООПТ	Министерство природных ресурсов, лесного хозяйства и экологии Новгородской области
Границы ООПТ	Границы в соответствии с Федеральным законом от 18.06.2001 № 78-ФЗ «О землеустройстве» не установлены.

3. Памятник природы «Живописная местность (моренные холмы, поросшие лесом)» (№ 51 в «Перечне ООПТ регионального и местного значений Новгородской области от 15.01.2021»):

Название ООПТ	«Живописная местность (моренные холмы, поросшие лесом)»
Категория ООПТ	Памятник природы
Значение ООПТ	Региональный
Профиль ООПТ	Комплексный (ландшафтный)
Кластерность ООПТ	отсутствует
Площадь (в т.ч. морской акватории) ООПТ, га	нет данных (не определена)
Площадь охранной зоны ООПТ	не выделена
Местоположение (административно-территориальные единицы, в границах которых находится ООПТ)	Любытинское сельское поселение Любытинского муниципального района Новгородской области
Реквизиты актов об организации ООПТ	Решение Исполнительного комитета Новгородского областного Совета народных депутатов от 13.11.1989 № 368 «Об отнесении природных объектов к государственным памятникам природы местного значения»
Наличие международного статуса ООПТ	нет
Ведомственная подчиненность ООПТ	Министерство природных ресурсов, лесного хозяйства и экологии Новгородской области
Границы ООПТ	Границы в соответствии с Федеральным законом от 18.06.2001 № 78-ФЗ «О землеустройстве» не установлены.

В связи с фактическим не установлением границ ООПТ регионального значения (в части касающейся памятников природы № 49, 51 по «Перечню ООПТ») и в связи с отсутствием достоверной информации о площадях указанных ООПТ, границы данных территорий ООПТ регионального значения были отображены на карте материалов по обоснованиям и данным, полученным из Схемы территориального планирования Новгородской области, утвержденной Постановлением Администрации Новгородской области от 29.06.2012 № 370 (в редакциях от 20.02.2015 № 56, от 25.09.2019 № 380).

Необходимость установления границ ООПТ регионального значения в количестве 2 (двух) памятников природы и их охранных зон, расположенных в границах территории Любытинского муниципального района, как объектов землеустройства, установлена положениями Федерального закона от 18.06.2001 № 78-ФЗ «О землеустройстве».

Полномочия по разработке проектов границ ООПТ регионального значения и их охранных зон, расположенных на территории Любытинского муниципального района, закреплены за Министерством природных ресурсов, лесного хозяйства и экологии Новгородской области (основание: п. 3.6 «В области особо охраняемых природных территорий» Раздел 3 «Полномочия министерства» в редакции Постановления Правительства Новгородской области от 21.12.2017 № 466 (с изменениями на 10.06.2020)).

Отображение указанных границ ООПТ регионального значения (№ 49, 51 по «Перечню ООПТ») на Схеме не означает их окончательного установления.

Сведения об особо охраняемых природных территориях местного значения

По данным, полученным от администрации поселения, а также по данным полученным с официального сайта Министерства природных ресурсов, лесного хозяйства и экологии Новгородской области (ссылка: http://leskom.nov.ru/pamyatnik/perechen_oopt/), на территории Любытинского сельского поселения Любытинского муниципального района Новгородской области отсутствуют особо охраняемые природные территории местного значения.

Сведения о планируемых особо охраняемых природных территориях федерального, регионального, местного значения

Утвержденными документами территориального планирования Российской Федерации, не предусматривается размещения на территории поселения планируемых особо охраняемых природных территорий федерального значения.

Схемой территориального планирования Новгородской области, утвержденной постановлением администрации Новгородской области от 29.06.2012 № 370 «Об утверждении схемы территориального планирования Новгородской области» (в редакции постановления от 25.09.2019 № 380, УИН в ФГИС ТП № 49020102201910072), на территории поселения предусматривается размещение планируемых особо охраняемых природных территорий регионального значения:

- государственного природного заказника «Шереховичский» в Любытинском муниципальном районе Новгородской области (I этап, до 2022 года) (п. 1.2. ПТП СТП НО); планируемая площадь – 17067 га;
- памятника природы «Живописный ландшафт в окрестностях усадьбы Суворовых (д. Каменка)» в Любытинском муниципальном районе Новгородской области (II этап, до 2032 года) (п. 2.7. ПТП СТП НО); планируемая площадь – 280 га;
- государственного природного заказника «Озерно-лесной комплекс Мдо-Радуля» в Любытинском муниципальном районе Новгородской области (II этап, до 2032 года) (п. 2.8. ПТП СТП НО); планируемая площадь – 1000 га;
- государственного природного заказника «Любытинский» в Любытинском муниципальном районе Новгородской области (II этап, до 2032 года) (п. 2.10. ПТП СТП НО); планируемая площадь – 10500 га.

Изменениями в схему территориального планирования Любытинского муниципального района, утвержденными Решением Думы Любытинского муниципального района от 26.03.2021 № 44 (УИН в ФГИС ТП № 4961600002010301202104011), не предусматривается размещения на территории Любытинского сельского поселения планируемых особо охраняемых природных территорий местного значения муниципального района.

Проектом изменений в генеральный план, как документом территориального планирования, не предусматривается создание особо охраняемых природных территорий местного значения Любытинского сельского поселения.

Мероприятия по охране объектов животного мира

В соответствии с Федеральным законом от 24.04.1995 № 52-ФЗ «О животном мире» любая деятельность, влекущая за собой изменение среды обитания объектов животного мира и ухудшение условий их размножения, нагула, отдыха и путей миграции, должна осуществляться с соблюдением требований, обеспечивающих охрану животного мира.

Хозяйственная деятельность, связанная с использованием объектов животного мира, должна осуществляться таким образом, чтобы разрешенные к использованию объекты животного мира не ухудшали собственную среду обитания и не причиняли вреда сельскому, водному и лесному хозяйству.

Проектными предложениями Генерального плана Любытинского сельского поселения изменение среды обитания животного мира не предусматривается.

Сведения о зонах с особыми условиями использования территории, расположенных на территории поселения

В соответствии со статьей 1 Градостроительного кодекса Российской Федерации, к зонам с особыми условиями использования территорий относятся: охранные, санитарно-защитные зоны, зоны охраны объектов культурного наследия (памятников истории и культуры) народов Российской Федерации (далее – объекты культурного наследия), водоохранные зоны, зоны затопления, подтопления, зоны санитарной охраны источников питьевого и хозяйственно-бытового водоснабжения, зоны охраняемых объектов, иные зоны, устанавливаемые в соответствии с законодательством Российской Федерации.

В соответствии со статьей 105 Земельного кодекса Российской Федерации от 25.10.2001 № 136-ФЗ могут устанавливаться следующие зоны с особыми условиями использования территорий:

- 1) зоны охраны объектов культурного наследия;
- 2) защитная зона объекта культурного наследия;
- 3) охранный зона объектов электроэнергетики (объектов электросетевого хозяйства и объектов по производству электрической энергии);
- 4) охранный зона железных дорог;
- 5) придорожные полосы автомобильных дорог;
- 6) охранный зона трубопроводов (газопроводов, нефтепроводов и нефтепродуктопроводов, аммиакопроводов);
- 7) охранный зона линий и сооружений связи;
- 8) приаэродромная территория;
- 9) зона охраняемого объекта;
- 10) зона охраняемого военного объекта, охранный зона военного объекта, запретные и специальные зоны, устанавливаемые в связи с размещением указанных объектов;
- 11) охранный зона особо охраняемой природной территории (государственного природного заповедника, национального парка, природного парка, памятника природы);
- 12) охранный зона стационарных пунктов наблюдений за состоянием окружающей среды, ее загрязнением;
- 13) водоохранный (рыбоохранный) зона;
- 14) прибрежная защитная полоса;
- 15) округ санитарной (горно-санитарной) охраны лечебно-оздоровительных местностей, курортов и природных лечебных ресурсов;
- 16) зоны санитарной охраны источников питьевого и хозяйственно-бытового водоснабжения, а также устанавливаемые в случаях, предусмотренных Водным кодексом Российской Федерации, в отношении подземных водных объектов зоны специальной охраны;
- 17) зоны затопления и подтопления;
- 18) санитарно-защитная зона;
- 19) зона ограничений передающего радиотехнического объекта, являющегося объектом капитального строительства;
- 20) охранный зона пунктов государственной геодезической сети, государственной нивелирной сети и государственной гравиметрической сети;
- 21) зона наблюдения;
- 22) зона безопасности с особым правовым режимом;
- 23) рыбоохранный зона озера Байкал (не может быть установлена в поселении);
- 24) рыбохозяйственная заповедная зона;
- 25) зона минимальных расстояний до магистральных или промышленных трубопроводов (газопроводов, нефтепроводов и нефтепродуктопроводов, аммиакопроводов);
- 26) охранный зона гидроэнергетического объекта;
- 27) охранный зона объектов инфраструктуры метрополитена;
- 28) охранный зона тепловых сетей.

Установление, изменение, прекращение существования зон с особыми условиями использования территорий регулируется статьей 106 Земельного кодекса Российской Федерации.

Последствия установления, изменения, прекращения существования зон с особыми условиями использования территорий регулируются статьей 107 Земельного кодекса Российской Федерации.

В Генеральном плане учитываются следующие основные охранные и защитные (специальные) зоны поселения (далее – зоны с особыми условиями использования территорий), которые устанавливают ограничения на использование земельных участков и объектов капитального строительства, в соответствии с законодательством Российской Федерации:

Виды зон	Нормативно-правовое основание установления зоны
Охранные зоны объектов электросетевого хозяйства	Постановление Правительства Российской Федерации от 24.02.2009 №160 «О порядке установления охранных зон объектов электросетевого хозяйства и особых условий использования земельных участков, расположенных в границах таких зон»
Охранные зоны объектов систем газоснабжения	Федеральный закон от 31.03.1999 № 69-ФЗ «О газоснабжении в Российской Федерации»; Постановление Правительства Российской Федерации от 20.11.2000 № 878 «Об утверждении Правил охраны газораспределительных сетей»

Охранные зоны магистральных трубопроводов	«Правила охраны магистральных трубопроводов», утвержденные Минтопэнерго РФ 29.04.1992, Постановление Госгортехнадзора РФ от 22.04.1992 № 9
Зона минимальных расстояний до магистральных или промышленных трубопроводов (газопроводов, нефтепроводов и нефтепродуктопроводов, аммиакопроводов)	СП 36.13330.2012 Магистральные трубопроводы. Актуализированная редакция СНиП 2.05.06-85* (с Изменениями № 1, 2) от 01.07.2013
Охранный зона тепловых сетей	Типовые правила охраны коммунальных тепловых сетей, утвержденными Приказом Минстроя РФ от 17.08.1992 № 197; Приложение А к СП 124.13330.2012. «Свод правил. Тепловые сети. Актуализированная редакция СНиП 41-02-2003», утвержденный Приказом Минрегиона России от 30.06.2012 № 280
Охранные зоны канализационных систем и сооружений	МДК 3-02.2001. Правила технической эксплуатации систем и сооружений коммунального водоснабжения и канализации
Охранный зона железных дорог	Постановление Правительства Российской Федерации от 12 октября 2006 г. № 611 «О порядке установления и использования полос отвода и охранных зон железных дорог» (Собрание законодательства Российской Федерации, 2006, № 42, ст. 4385); Приказ Минтранса РФ от 6 августа 2008 г. № 126 «Об утверждении Норм отвода земельных участков, необходимых для формирования полосы отвода железных дорог, а также норм расчета охранных зон железных дорог»
Охранный зона линий и сооружений связи	Постановление Правительства Российской Федерации от 9 июня 1995 г. № 578 «Об утверждении Правил охраны линий и сооружений связи Российской Федерации»
Зона ограничений передающего радиотехнического объекта, являющегося объектом капитального строительства	Нормативный правовой акт, определяющий порядок установления, изменения и прекращения существования зоны ограничений передающего радиотехнического объекта, являющегося объектом капитального строительства, а также особые условия использования земельных участков, расположенных в границах зоны ограничений, на момент разработки настоящих материалов, отсутствует
Придорожные полосы автомобильных дорог	Федеральный закон от 8.11.2007 № 257-ФЗ «Об автомобильных дорогах и о дорожной деятельности в Российской Федерации и о внесении изменений в отдельные законодательные акты Российской Федерации»; Приказ Минтранса РФ от 13.01.2010 № 4 «Об установлении и использовании придорожных полос автомобильных дорог федерального значения»; Постановление от 26 июня 2008 г. № 219 «Об утверждении Порядка установления и использования придорожных полос автомобильных дорог регионального или межмуниципального значения» (в редакции Постановлений Администрации Новгородской области от 20.03.2009 № 72; от 26.05.2010 № 224; от 20.05.2011 № 205)
Охранные зоны государственных природных заповедников, национальных парков, природных парков, государственных природных заказников, памятников природы, дендрологических парков и ботанических садов	Федеральный закон от 14.03.1995 № 33-ФЗ «Об особо охраняемых природных территориях»
Охранные зоны воинских захоронений	Закон РФ от 14.01.1993 № 4292-1 «Об увековечении памяти погибших при защите Отечества»
Зоны охраны объектов культурного наследия, в составе: охранный зона; зона регулирования застройки и хозяйственной деятельности; зона охраняемого природного ландшафта.	Федеральный закон от 25.06.2002 № 73-ФЗ «Об объектах культурного наследия (памятниках истории и культуры) народов Российской Федерации»
Защитные зоны охраны объектов культурного наследия	
Зоны санитарной охраны источников и водопроводов питьевого назначения	СанПиН 2.1.4.1110-02 «Зоны санитарной охраны источников водоснабжения и водопроводов питьевого назначения», утвержденные Постановлением Главного санитарного врача РФ от 14.03.2002 № 10
Санитарно-защитные зоны предприятий, сооружений и иных объектов I – V классов вредности	Постановление Главного государственного санитарного врача РФ от 25.09.2007 № 74 (ред. от 25.04.2014) «О введении в действие новой редакции санитарно-эпидемиологических правил и нормативов СанПиН 2.2.1/2.1.1.1200-03 «Санитарно-защитные зоны и санитарная классификация предприятий, сооружений и иных объектов» (Зарегистрировано в Минюсте России 25.01.2008 № 10995)
Зоны затопления, подтопления	Водный кодекс Российской Федерации, статья 67
Прибрежная защитная полоса (в границе водоохранной зоны)	Водный кодекс Российской Федерации, статья 65
Водоохранные зоны рек, ручьев	
Водоохранные зоны болот, озер, водохранилищ, каналов	
Санитарно-защитные зоны полигонов твердых бытовых отходов (ТБО)	СанПиН 2.1.7.722-98 «Гигиенические требования к устройству и содержанию полигонов для твердых бытовых отходов»

На карте зон с особыми условиями использования территории поселения (в соответствии с положениями пункта 7 части 8 статьи 23 Градостроительного кодекса Российской Федерации) указанные зоны отображаются. Это означает, что фиксируются уже существующие зоны, утверждённые (установленные) в порядке определенном федеральным, региональным законодательством и иными нормативными правовыми актами, а так же внесенные в документы государственного кадастрового учета. Таким образом, в случае отсутствия указанных границ, как юридического факта, они и не могут быть отображены в Генеральном плане.

В Генеральном плане зоны с особыми условиями использования территории разработчиком самостоятельно не устанавливаются.

В соответствии с Федеральным законом от 18 июля 2001 № 78-ФЗ «О землеустройстве» зоны с особыми условиями использования территорий являются объектами землеустройства.

Федеральным законом от 13 мая 2008 № 66-ФЗ «О государственном кадастре недвижимости» установлено, что в рамках проведения землеустройства осуществляются мероприятия по описанию местоположения и (или) установлению на местности границ объектов землеустройства.

Для обеспечения положений закона, Правительством РФ было принято Постановление от 20.08.2009 № 688 «Об утверждении Правил установления на местности границ объектов землеустройства», согласно пункту 3 которых, установление на местности границ объекта землеустройства (вынос границ на местность) выполняется по координатам характерных точек таких границ (точек изменения описания границ объекта землеустройства и деления их на части), сведения о которых содержатся в государственном кадастре недвижимости.

Установление, утверждение, постановка на кадастровый учет, предоставление информации в Администрацию поселения для отображения зон с особыми условиями использования территории (далее – ЗОУИТ) в градостроительной документации, является обязанностью организации (заинтересованного лица), которая владеет объектом или объектами, земельным участком или земельными участками на праве собственности или ином законном основании, для которых требуется установление соответствующих ЗОУИТ.

Как предупредительная мера по обеспечению безопасности и благоприятных условий жизнедеятельности человека, ограничение негативного воздействия хозяйственной и иной деятельности на окружающую среду и обеспечение охраны и рационального использования природных ресурсов при осуществлении градостроительной деятельности, в Генеральном плане допускается отображение на карте отдельных зон с особыми условиями использования территории, которые не утверждены в установленном порядке и не поставлены на кадастровый учет (в документах государственного кадастрового учета отсутствуют сведения о границах соответствующей зоны).

Границы таких зон считаются проектным (плановыми) и помечаются соответствующими условными обозначениями и не оказывают влияние на ограничения использования соответствующего земельного участка и/или объекта капитального строительства, до момента их установления в соответствии с нормами действующего законодательства.

Приложения

Обоснование включения в черту населенных пунктов земельных участков сельскохозяйственного назначения.

Проектом изменений в генеральный план Любытинского сельского поселения Любытинского муниципального района Новгородской области предусматривается увеличение площади 4 населенных пунктов (по заявлениям правообладателей земельных участков).

В проекте запланировано изменение границ **рп.Любытино и д.Бор** за счет включения в их состав земельных участков из земель сельскохозяйственного назначения с кадастровыми номерами 53:07:0183801:301 площадью 10000 кв.м., 53:07:0112601:11 площадью 117627 кв.м., 53:07:0112601:12 площадью 14498 кв.м., 53:07:0112601:13 площадью 12106 кв.м, расположенных по адресу: Новгородская область, Любытинский район, Любытинское сельское поселение, находящихся в общей долевой собственности Ереминой Елены Николаевны и Устиновой Галины Викторовны.

Изменение границы **д.Борок** за счет включения земельного участка с кадастровым номером 53:07:0181401:57 площадью 60618 кв.метров, расположенного по адресу: Новгородская область, Любытинский район, Любытинское сельское поселение, находящегося в общей долевой собственности Ереминой Елены Николаевны, Устиновой Галины Викторовны и Ершовой Марины Николаевны.

Данные земельные участки входят в состав сельскохозяйственных угодий - пашня (зу с КН 53:07:0183801:301, 53:07:0112601:11, 53:07:0112601:12, 53:07:0112601:13) и пастбище (зу 53:07:0181401:57). Указанные земельные участки фактически не используются для сельскохозяйственного производства более 30 лет, в данный момент участки заросли деревьями и кустарниками. Древесно-кустарниковая растительность, растущая на сельскохозяйственных угодьях, благодаря хорошо развитой корневой системе способна поглощать воду и питательные вещества, выносить из почвы полезные микроэлементы (в среднем, азот-46%, фосфор-15%, калий-39%), снижать температуру почвы менее чем на 2-4 градуса, создавая очаги распространения болезней и вредителей растений, являясь местообитанием и временным источником питания многих вредителей сельскохозяйственных культур, распространителем грибковых и бактериальных болезней, выделяющих в почву вредные вещества и вызывающих другие негативные последствия для сельского хозяйства. Тем самым использование сельскохозяйственных угодий становится невозможным, снижается их качественное состояние, что негативно и отрицательно сказывается на плодородии почв.

По результатам химического анализа почвы земельных участков, проведенного в Испытательной лаборатории ФГБУ «САС «Новгородская» (протокол испытаний №114 от 13.08.2021 г.), степень кислотности почвы от нейтральной до среднекислой (рН 4,8-5,9), содержание обменного калия от низкого до среднего (5,6 мг/100г - 11,9 мг/100г почвы), содержание органического вещества очень низкое (0,45% -1,16%), содержание подвижного фосфора очень высокое (36,0мг/100г-57,0мг/100г почвы). По мимо этого, при анализе почвы земельных участков Механический состав почвы земельных участков 53:07:0112601:11 и 53:07:0181401:57 – песок. По

степени кислотности почвы и механическому составу почвы, все вышеуказанные участки можно отнести к неблагоприятной территории для производства сельскохозяйственной продукции. (Правила отнесения территорий к неблагоприятным для производства сельскохозяйственной продукции территориям», утверждены постановлением Правительства Российской Федерации от 27 января 2015г. №51, с изменениями и дополнениями от 1 октября 2018г.). С помощью исследований установлено, что нехватка калия в культурах приводит к резкому снижению содержания сахарозы, крахмала и прочих сахаридов при одновременном возрастании количества глюкозы. При дефиците калия в растительных клетках происходит накопление аммиака, что оказывается губительным для культур, недостаточное калийное питание приводит к угнетению развития репродуктивных органов растений, наблюдается формирование слабой корневой системы, подверженной различным заболеваниям, задержка роста бутонов и соцветий, неравномерное созревание плодов, у злаков зёрна формируются щуплыми и характеризуются пониженной всхожестью. Кроме того, растения, страдающие от дефицита калия, легко повреждаются различными паразитами. При высоком содержании подвижного фосфора происходит ускоренное развитие растений, они быстро стареют, кончики корней отмирают. Низкое содержание органического вещества говорит о низком уровне плодородия.

Данные земельные участки были образованы в 2009 году путем выдела в счет земельных долей из земель ТОО «Любытинское», прекратившим свое существование в 1998 г. С тех пор хозяйственная деятельность на участках не велась, что и привело к их зарастанию. В 2015 году указанные земельные участки были выкуплены Ереминой Е.Н., Устиновой Г.В., Ершовой М.Н. в долевую собственность. Поскольку приобретались не только указанные участки, но и другие земли с/х назначения, также необрабатываемые с 2009 года и покрытые древесно-кустарниковой растительностью, то в силу финансовых возможностей и физических сил не получилось произвести расчистку на всех приобретенных земельных участках. Это и послужило основной причиной неиспользования земельных участков сельскохозяйственного назначения по своему целевому назначению.

Таким образом, значительная степень деградации почв и объективная невозможность их окультуривания для целей сельхозпроизводства в складывающихся социально-экономических условиях предполагает возможным изменение назначения конкретных земельных участков.

Кадастровая стоимость 1 кв. метра земельных участков составляет 2,79 рубля при средней стоимости 1 кв. метра земель сельскохозяйственного назначения по району 2,81 рубля. Данные участки не включены в особо ценные сельскохозяйственные угодья. По данным ФГБУ «Управления «Новгородмелиоводхоз» (письмо №307 от 29.06.2021 г) земельные участки, расположены на немелиорированных землях.

В связи с развитием туристического направления на территории муниципального района стали очень востребованы земельные участки в населенных пунктах д. Бор и р.п. Любытино, а также участки, находящиеся в непосредственной близости от районного центра жителями из Санкт-Петербурга, Москвы и Великого Новгорода. На сегодняшний день в

данных населенных пунктах отсутствуют свободные земельные участки под ИЖС. Деревня Борок расположена в 3,5 км от районного центра рп.Любытино, на трассе Окуловка-Боровичи. Включение вышеперечисленных земельных участков в черту населенных пунктов рп.Любытино, д.Бор, д.Борок позволит удовлетворить возросший спрос на земельные участки и готовое жилье.

На вышеуказанных земельных участках, включаемых в границы населенных пунктов **рп.Любытино, д.Бор и д.Борок** планируется строительство малоэтажных жилых домов низкой ценовой категории, общая площадь застройки составит не менее 5000 кв.м., что позволит улучшить жилищные условия граждан (в том числе семьям, имеющим «материнский капитал»), проживающих на сельских территориях и изменить демографическую ситуацию в районе в лучшую сторону. Увеличение улично-дорожной сети в д. Бор, р.п. Любытино, д.Борок, проведение мероприятий по благоустройству территории, обустройство детских площадок будет произведено за счет средств собственников земельных участков. Строительство планируется начать с 2024 года. В части инженерной инфраструктуры на участках планируется автономное водоснабжение (колодцы и скважины). Существует возможность подключения к сетям электроснабжения. Д.Бор в 2024 году будет включена в программу газификации населенных пунктов Любытинского сельского поселения. В д.Борок газификация не предусмотрена. Транспортная инфраструктура хорошо развита, все планируемые к включению участки расположены рядом с автомобильными дорогами местного значения (Любытино-Разгон-Луково) и регионального значения (Окуловка-Любытино). Также касаются и социальной инфраструктуры, Д.Бор и д.Борок расположены в непосредственной близости с районным центром рп Любытино, в котором и сосредоточена вся социальная инфраструктура.

Реализация вышеуказанного проекта нацелена на решение ряда актуальных для экономики поселения и района вопросов и проблем и будет содействовать выполнению имеющихся и планируемых долгосрочных муниципальных целевых программ по развитию экономики сельского поселения, решению социальных проблем, в том числе и за счет поступления в бюджет новых налоговых средств. Средняя кадастровая стоимость земли в р.п. Любытино и д.Бор за 1кв.м. составляет 179 рублей, при переводе земель сельскохозяйственного назначения в земли населенных пунктов 15,4 га, дополнительно районный бюджет получит 83,0 тыс. рублей. Средняя кадастровая стоимость земли в населенном пункте д.Борок за 1кв.м. составляет 193 рубля, при переводе земель сельскохозяйственного назначения в земли населенного пункта 6,0 га, дополнительно районный бюджет получит не менее 35,0 тыс. рублей.

Кроме того, на период строительства жилых домов, будут привлечены фирма (фирмы) – юридические лица, которые регистрируют обособленные подразделения в нашем районе. Что позволит пополнить бюджет района за счет налоговых поступлений и создать новые рабочие места.

При рассмотрении обращения собственника земельного участка с кадастровым номером **53:07:0161601:50** площадью 113019 кв.м «Об исправлении ошибки в границе нп.Рогозово» выявлено следующее,

вышеуказанный земельный участок сельскохозяйственного назначения в соответствии с генеральным планом Любытинского сельского поселения, утвержденного Решением Совета депутатов Любытинского сельского поселения №140 от 25.12.2012 г. был включен в черту населенного пункта д.Рогозово. Собственник, после утверждения Генерального плана считала, что ее земельный участок уже отнесен к землям населенного пункта и поэтому не обратилась в орган регистрации права по поводу изменения категории земель. В последствии при описании границ населенного пункта д.Рогозово (2014 г.) указанный земельный участок по каким-то причинам был не учтен и остался за границей населенного пункта. В дальнейшем при подготовке генеральных планов (изменений в генеральный план) Любытинского сельского поселения участок так и остался не включенным в границу д.Рогозово. За период до 2021 года заявлений от собственника и предложений об исключении земельного участка с кадастровым номером 53:07:0161601:50 из границ населенного пункта не поступало. Таким образом, полагаем считать, что земельный участок ошибочно не внесен в черту нп.Рогозово.

На указанном земельном участке планировалось строительство жилых домов, но в настоящее время собственник земельного участка решила предоставить указанный земельный участок для развития туризма в Любытинском районе и использовать его как инвестиционную площадку.

В части инженерной инфраструктуры существует возможность подключения к сетям электроснабжения, газификация указанного населенного пункта в ближайшее время не предусмотрена. Водоснабжение автономное – скважины, колодцы. Транспортная инфраструктура развита, участок расположен рядом с автомобильной дорогой местного значения д.Зеглино-д.Клещино.

По данным ФГБУ «Управления «Новгородмелиоводхоз» (письмо №307 от 29.06.2021 г) земельный участок, расположен на немелиорированных землях.

По результатам химического анализа почвы земельных участков, проведенного в Испытательной лаборатории ФГБУ «САС «Новгородская» (агрохимический анализ почвы земельного участка №257 от 20 декабря 2021 г.), степень кислотности почвы среднекислый (рН 5,1), содержание обменного калия низкое 6,3 мг/100г почвы), содержание органического вещества очень низкое - 0,61%, содержание подвижного фосфора высокое (16,1мг/100г почвы). По механическому составу почвы, участок можно отнести к неблагоприятной территории для производства сельскохозяйственной продукции (Правила отнесения территорий к неблагоприятным для производства сельскохозяйственной продукции территориям», утверждены постановлением Правительства Российской Федерации от 27 января 2015г. №51, с изменениями и дополнениями от 1 октября 2018г.). Данный участок не включен в особо ценные сельскохозяйственные угодья.

Приложения:

Протокол испытаний ФГБУ «Станция агрохимической службы «Новгородская» - № 114 от 13.08.2021 г. на 1 л. в 1 экз.;

Протокол испытаний ФГБУ «Станция агрохимической службы «Новгородская» - № 182 от 17.12.2021 г. на 1 л. в 1 экз.;

Агрохимическая характеристика почвы земельного участка №148 от 16.08.2021 г. - на 1 л. в 1 экз.;

Агрохимическая характеристика почвы земельного участка №149 от 16.08.2021 г. - на 1 л. в 1 экз.;

Агрохимическая характеристика почвы земельного участка №150 от 16.08.2021 г. - на 1 л. в 1 экз.;

Агрохимическая характеристика почвы земельного участка №256 от 20.12.2021 г. - на 1 л. в 1 экз.;

Агрохимическая характеристика почвы земельного участка №262 от 20.12.2021 г. - на 1 л. в 1 экз.;

Агрохимическая характеристика почвы земельного участка №257 от 20.12.2021 г. - на 1 л. в 1 экз.;

Письмо ФГБУ «Управление «Новгородмелиоводхоз» №307 от 29.06.2021 г. - на 1 л. в 1 экз.;

Решение Совета депутатов Любытинского сельского поселения №140 от 25.12.2012 г. – на 2 л. в 1 экз.;

Схема Генерального плана. Населенный пункт деревня Рогозово (2012г.) - на 1 л. в 1 экз.

Первый заместитель
Главы администрации



С.В.Матвеева

Исп. Соловьева М.А.
(81668)62-310 доб.6635

МИНИСТЕРСТВО
СЕЛЬСКОГО ХОЗЯЙСТВА
РОССИЙСКОЙ ФЕДЕРАЦИИ
(Минсельхоз России)

ДЕПАРТАМЕНТ МЕЛИОРАЦИИ,
ЗЕМЕЛЬНОЙ ПОЛИТИКИ И
ГОССОБСТВЕННОСТИ
(Депземмелиорация)

Федеральное государственное
бюджетное учреждение
«Управление мелиорации земель и
сельскохозяйственного водоснабжения
по Новгородской области»
(ФГБУ «Управление «Новгородмелиоводхоз»)

ИНН 5321061075 КПП 532101001
173001, Великий Новгород,
ул. Великая, дом 1
телефон/факс: 8 (8162) 77-51-40
E-mail: Novmelio53@yandex.ru

« 19 » 06 2021 г. № 308

О предоставлении информации

На Ваш запрос от 11.06.2021г. за № М06-2417-И "о предоставлении информации" ФГБУ «Управление «Новгородмелиоводхоз» сообщает, что земельные участки с кадастровыми номерами 53:07:0181401:57, 53:07:0183801:301, 53:07:0112601:11, 53:07:0112601:12, 53:07:0112601:13, 53:07:0161601:50, на территории Любытинского района Новгородской области, расположены на немелиорированных землях.

Директор

Исп. Бабин Денис Олегович
тел. 8 (8162) 77-63-35;
8(8162) 77-51-40 (доб. 204)

Заместителю
Главы администрации
Любытинского
муниципального района

С.Н. Сивецу

И.В. Халецкий

Федеральное государственное бюджетное учреждение
«Станция агрохимической службы «Новгородская»
(ФГБУ «САС «Новгородская»)



Испытательная лаборатория

Юридический адрес: 173516, Новгородская обл.,
Новгородский р-он, д. Борки, ул. Школьная, д. 3
Место проведения испытаний: 173516,
Новгородская обл, Новгородский р-он, д. Борки,
ул. Школьная, д. 3
Телефон-факс: 747-228,
e-mail: sasvnovgorod@yandex.ru

Аттестат аккредитации
№ RA.RU.10HA147
Срок действия с 12 апреля 2020 г.
по 12 апреля 2025 г.



Руководитель (заместитель) ИЛ:
Т.В. Степанова
Г.В. Нешина

ПРОТОКОЛ ИСПЫТАНИЙ

№ 183 от «17» декабря 2021 г.

1. Наименование и адрес заказчика: Петрова Г.Ф.
174762, Новгородская область, Любытинский район, Любытинское сельское поселение, д.Рогозово.
2. Наименование продукции: Почва.
3. НД на продукцию: ГОСТ 29269 – 91 Почвы. Общие требования к проведению анализов.
4. НД на метод отбора проб (образцов): ГОСТ Р 58595 – 2019 Почвы. Отбор проб.
5. Место отбора образца: д.Рогозово, Любытинский район.
6. Дата отбора образца: 15.09.2021 г.
7. Дата получения образца: 14.12.2021 г.
8. Номер акта отбора образца: 131.
9. Лабораторный номер: 4343 – кадастровый № участка 53:07:0161601:50.
10. Испытания проведены в период с «14» декабря 2021 г по «17» декабря 2021 г.
11. Условия проведения испытаний: соответствуют нормативным требованиям.

РЕЗУЛЬТАТЫ ИСПЫТАНИЙ

Лаб.№ пробы	Контролируемые показатели	Единицы измерений	Результаты испытаний	Допустимые уровни, не более	НД на метод испытаний
4343	Значение pH	ед.pH	5,1	-	ГОСТ 26483-85
	Массовая доля подвижных соединений фосфора (P ₂ O ₅)	мг/л	161	-	ГОСТ Р 54650-2011
	Массовая доля подвижных соединений калия (K ₂ O)	мг/л	63	-	ГОСТ Р 54650-2011
	Массовая доля органического вещества	%	0,61	-	ГОСТ 26213-91 п.1

Ответственный за составление протокола:

Гл. агрохимик отдела химического анализа почв, агрохимикатов,
агроэкологии и токсикологии

Челяк

Г.А.Челяк

Результаты испытаний распространяются только на испытываемый образец. Полное или частичное воспроизведение протокола без разрешения испытательной лаборатории не допустимо.

	Массовая доля подвижных соединений фосфора (P_2O_5)	мг/л ⁻¹	570	-	ГОСТ Р 54650-2011
	Массовая доля подвижных соединений калия (K_2O)	мг/л ⁻¹	103	-	ГОСТ Р 54650-2011
	Массовая доля органического вещества	%	1,16	-	ГОСТ 26213-91 п.1
1831	Значение pH	ед.pH	4,8	-	ГОСТ 26483-85
	Массовая доля подвижных соединений фосфора (P_2O_5)	мг/л ⁻¹	470	-	ГОСТ Р 54650-2011
	Массовая доля подвижных соединений калия (K_2O)	мг/л ⁻¹	119	-	ГОСТ Р 54650-2011
	Массовая доля органического вещества	%	1,08	-	ГОСТ 26213-91 п.1
1832	Значение pH	ед.pH	5,0	-	ГОСТ 26483-85
	Массовая доля подвижных соединений фосфора (P_2O_5)	мг/л ⁻¹	390	-	ГОСТ Р 54650-2011
	Массовая доля подвижных соединений калия (K_2O)	мг/л ⁻¹	74	-	ГОСТ Р 54650-2011
	Массовая доля органического вещества	%	0,45	-	ГОСТ 26213-91 п.1
1833	Значение pH	ед.pH	5,9	-	ГОСТ 26483-85
	Массовая доля подвижных соединений фосфора (P_2O_5)	мг/л ⁻¹	360	-	ГОСТ Р 54650-2011
	Массовая доля подвижных соединений калия (K_2O)	мг/л ⁻¹	56	-	ГОСТ Р 54650-2011
	Массовая доля органического вещества	%	0,90	-	ГОСТ 26213-91 п.1

Ответственный за составление протокола:

Гл. агрохимик отдела химического анализа почв, агрохимикатов, агроэкологии и токсикологии



Г.А.Челяк

Результаты испытаний распространяются только на испытываемый образец. Полное или частичное воспроизведение протокола без разрешения испытательной лаборатории не допустимо.

МИНИСТЕРСТВО СЕЛЬСКОГО ХОЗЯЙСТВА
РОССИЙСКОЙ ФЕДЕРАЦИИ
(Минсельхоз России)

Департамент растениеводства,
Механизации, химизации
и защиты растений
(Депрарастениеводство)

Федеральное государственное бюджетное учреждение
«Станция агрохимической службы
«Новгородская»
(ФГБУ «САС «Новгородская»)

173516 Новгородская область
Новгородский район
д. Борн ул.Школьная, д.3

Тел./факс.: (816 2) 74-72-28
Бухгалтерия: (816 2) 74 -72-58
E-mail: agrohim_53@mail.ru

20 декабря 2021 год № 257

Новгородская область
Любытинский район
д. Рогозово
Петровой Г. Ф.

Агрохимическая характеристика почвы земельного участка.

Земельный участок с кадастровым номером 53:07:0161601:50, расположенный на территории Любытинского района, Новгородской области вблизи деревни Рогозово характеризуется по результатам химического анализа почвы, проведенного в Испытательной лаборатории ФГБУ «САС «Новгородская»

Степень кислотности почвы слабокислая - (рН 5,1)
Содержание подвижного фосфора высокое -16,1 мг/100 г почвы.
Содержание обменного калия низкое - 6,3 мг/100 г почвы.
Содержание органического вещества очень низкое – 0,61%
Механический состав почвы – песок.

По механическому составу почвы участок можно отнести к неблагоприятной территории для производства сельскохозяйственной продукции. («Правила отнесения территорий к неблагоприятным для производства сельскохозяйственной продукции территориям». Утверждены постановлением Правительства Российской Федерации от 27 января 2015 г. №51, С изменениями и дополнениями от 1 октября 2018 г.)

Директор ФГБУ
«САС «Новгородская»



Н.А. Иванова

исполнитель:
В.С. Ефимова
Тел.: (8162) 747 228

МИНИСТЕРСТВО СЕЛЬСКОГО ХОЗЯЙСТВА
РОССИЙСКОЙ ФЕДЕРАЦИИ
(Минсельхоз России)

Департамент растениеводства,
Механизации, химизации
и защиты растений
(Депрарастениеводство)

Федеральное государственное бюджетное учреждение
«Станция агрохимической службы
«Новгородская»
(ФГБУ «САС «Новгородская»)

173516 Новгородская область
Новгородский район
д. Борн ул.Школьная, д.3

Тел./факс.: (816 2) 74-72-28
Бухгалтерия: (816 2) 74 -72-58
E-mail: agrohim_53@mail.ru

16 августа 2021 год № 149

Новгородская область
Любытинский район
д. Бор
Еремину В. В.

Агрохимическая характеристика почвы земельного участка.

Земельный участок с кадастровым номером 53:07:0112601:13, расположенный на территории Любытинского района, Новгородской области вблизи деревни Бор характеризуется по результатам химического анализа почвы, проведенного в Испытательной лаборатории ФГБУ «САС «Новгородская»

Степень кислотности почвы среднекислая - (рН 4,8)
Содержание подвижного фосфора очень высокое - 47,0 мг/100 г почвы.
Содержание обменного калия среднее - 11,9 мг/100 г почвы.
Содержание органического вещества очень низкое – 1,08 %

По степени кислотности почвы участок можно отнести к неблагоприятной территории для производства сельскохозяйственной продукции. («Правила отнесения территорий к неблагоприятным для производства сельскохозяйственной продукции территориям». Утверждены постановлением Правительства Российской Федерации от 27 января 2015 г. №51, С изменениями и дополнениями от 1 октября 2018 г.)

Зам. директора ФГБУ
«САС «Новгородская»



Т.В. Степанова

исполнитель:
В.С. Ефимова
Тел.: (8162) 747 228

МИНИСТЕРСТВО СЕЛЬСКОГО ХОЗЯЙСТВА
РОССИЙСКОЙ ФЕДЕРАЦИИ
(Минсельхоз России)

Департамент растениеводства,
Механизации, химизации
и защиты растений
(Депрарастениеводство)

федеральное государственное бюджетное учреждение
«Станция агрохимической службы
«Новгородская»
(ФГБУ «САС «Новгородская»)

173516 Новгородская область
Новгородский район
д. Боры ул.Школьная, д.3

Тел./факс.: (816 2) 74-72-28
Бухгалтерия: (816 2) 74 -72-58
E-mail: agrohim_53@mail.ru

16 августа 2021 год № 148

Новгородская область
Любытинский район
д. Бор
Еремину В. В.

Агрохимическая характеристика почвы земельного участка.

Земельный участок с кадастровым номером 53:07:0183801:301, расположенный на территории Любытинского района, Новгородской области вблизи деревни Бор характеризуется по результатам химического анализа почвы, проведенного в Испытательной лаборатории ФГБУ «САС «Новгородская»

Степень кислотности почвы среднекислая - (рН 4,9)

Содержание подвижного фосфора очень высокое - 57,0 мг/100 г почвы.

Содержание обменного калия среднее - 10,3 мг/100 г почвы.

Содержание органического вещества очень низкое – 1,16 %

По степени кислотности почвы участок можно отнести к неблагоприятной территории для производства сельскохозяйственной продукции. («Правила отнесения территорий к неблагоприятным для производства сельскохозяйственной продукции территориям». Утверждены постановлением Правительства Российской Федерации от 27 января 2015 г. №51, С изменениями и дополнениями от 1 октября 2018 г.)

Зам. директора ФГБУ
«САС «Новгородская»



Т.В. Степанова

исполнитель:
В.С. Ефимова
Тел.: (8162) 747 228

МИНИСТЕРСТВО СЕЛЬСКОГО ХОЗЯЙСТВА
РОССИЙСКОЙ ФЕДЕРАЦИИ
(Минсельхоз России)

Департамент растениеводства,
Механизации, химизации
и защиты растений
(Депрарастениеводство)

федеральное государственное бюджетное учреждение
«Станция агрохимической службы
«Новгородская»
(ФГБУ «САС «Новгородская»)

173516 Новгородская область
Новгородский район
д. Боры ул.Школьная, д.3

Тел./факс.: (816 2) 74-72-28
Бухгалтерия: (816 2) 74 -72-58
E-mail: agrohim_53@mail.ru

16 августа 2021 год № 151

Новгородская область
Любытинский район
д. Бор
Еремину В. В.

Агрохимическая характеристика почвы земельного участка.

Земельный участок с кадастровым номером 53:07:0112601:12, расположенный на территории Любытинского района, Новгородской области вблизи деревни Бор характеризуется по результатам химического анализа почвы, проведенного в Испытательной лаборатории ФГБУ «САС «Новгородская»

Степень кислотности почвы среднекислая - (рН 5,0)

Содержание подвижного фосфора очень высокое - 39,0 мг/100 г почвы.

Содержание обменного калия низкое - 7,4 мг/100 г почвы.

Содержание органического вещества очень низкое – 0,45 %

По степени кислотности почвы участок можно отнести к неблагоприятной территории для производства сельскохозяйственной продукции. («Правила отнесения территорий к неблагоприятным для производства сельскохозяйственной продукции территориям». Утверждены постановлением Правительства Российской Федерации от 27 января 2015 г. №51, С изменениями и дополнениями от 1 октября 2018 г.)

Зам. директора ФГБУ
«САС «Новгородская»



Т.В. Степанова

исполнитель:
В.С. Ефимова
Тел.: (8162) 747 228

МИНИСТЕРСТВО СЕЛЬСКОГО ХОЗЯЙСТВА
РОССИЙСКОЙ ФЕДЕРАЦИИ
(Минсельхоз России)

Департамент растениеводства,
Механизации, химизации
и защиты растений
(Депрарстениводство)

федеральное государственное бюджетное учреждение
«Станция агрохимической службы
«Новгородская»
(ФГБУ «САС «Новгородская»)

173516 Новгородская область
Новгородский район
д. Боры ул. Школьная, д.3

Тел./факс.: (816 2) 74-72-28
Бухгалтерия: (816 2) 74-72-58
E-mail: agrohim_53@mail.ru

20 декабря 2021 год № 256

Новгородская область
Любытинский район
д. Бор
Еремину В. В.

Агрохимическая характеристика почвы земельных участков.

Земельный участок с кадастровым номером 53:07:0112601:11, расположенный на территории Любытинского района, Новгородской области вблизи деревни Бор характеризуется по результатам химического анализа почвы, проведенного в Испытательной лаборатории ФГБУ «САС «Новгородская»

Степень кислотности почвы слабокислая - (рН 5,2)

Содержание подвижного фосфора повышенное – 12,1 мг/100 г почвы.

Содержание обменного калия низкое - 6,0 мг/100 г почвы.

Содержание органического вещества очень низкое – 0,59 %

Механический состав почвы – песок.

По механическому составу почвы участок можно отнести к неблагоприятной территории для производства сельскохозяйственной продукции. («Правила отнесения территорий к неблагоприятным для производства сельскохозяйственной продукции территориям». Утверждены постановлением Правительства Российской Федерации от 27 января 2015 г. №51, С изменениями и дополнениями от 1 октября 2018 г.)

Директор ФГБУ
«САС «Новгородская»



Н.А. Иванова

исполнитель:
В.С. Ефимова
Тел.: (8162) 747 228

МИНИСТЕРСТВО СЕЛЬСКОГО ХОЗЯЙСТВА
РОССИЙСКОЙ ФЕДЕРАЦИИ
(Минсельхоз России)

Департамент растениеводства,
Механизации, химизации
и защиты растений
(Депрарстениводство)

федеральное государственное бюджетное учреждение
«Станция агрохимической службы
«Новгородская»
(ФГБУ «САС «Новгородская»)

173516 Новгородская область
Новгородский район
д. Боры ул. Школьная, д.3

Тел./факс.: (816 2) 74-72-28
Бухгалтерия: (816 2) 74-72-58
E-mail: agrohim_53@mail.ru

20 декабря 2021 год № 262

Новгородская область
Любытинский район
д. Бор
Еремину В. В.

Агрохимическая характеристика почвы земельного участка.

Земельный участок с кадастровым номером 53:07:0181401:57, расположенный на территории Любытинского района, Новгородской области вблизи деревни Бор характеризуется по результатам химического анализа почвы, проведенного в Испытательной лаборатории ФГБУ «САС «Новгородская»

Степень кислотности почвы слабокислая - (рН 5,4)

Содержание подвижного фосфора высокое – 17,5 мг/100 г почвы.

Содержание обменного калия очень низкое - 3,5 мг/100 г почвы.

Содержание органического вещества очень низкое – 0,64 %

Механический состав почвы – песок.

По механическому составу почвы участок можно отнести к неблагоприятной территории для производства сельскохозяйственной продукции. («Правила отнесения территорий к неблагоприятным для производства сельскохозяйственной продукции территориям». Утверждены постановлением Правительства Российской Федерации от 27 января 2015 г. №51, С изменениями и дополнениями от 1 октября 2018 г.)

Директор ФГБУ
«САС «Новгородская»



Н.А. Иванова

исполнитель:
В.С. Ефимова
Тел.: (8102) 747 220



Российская Федерация
Новгородская область Любытинский район

СОВЕТ ДЕПУТАТОВ ЛЮБЫТИНСКОГО
СЕЛЬСКОГО ПОСЕЛЕНИЯ

РЕШЕНИЕ

от 25.12.2012 № 140
р.п. Любытино

Об утверждении Генерального плана Любытинского сельского поселения

В целях обеспечения градостроительной, инвестиционной и иной хозяйственной деятельности на территории Любытинского сельского поселения, в соответствии со статьей 24 Градостроительного кодекса Российской Федерации, статьей 14 Федерального закона от 06.10.2003 № 131-ФЗ «Об общих принципах организации местного самоуправления в Российской Федерации» с учетом протокола публичных слушаний по проекту Генерального плана Любытинского сельского поселения и заключения о результатах таких публичных слушаний

Совет депутатов сельского поселения

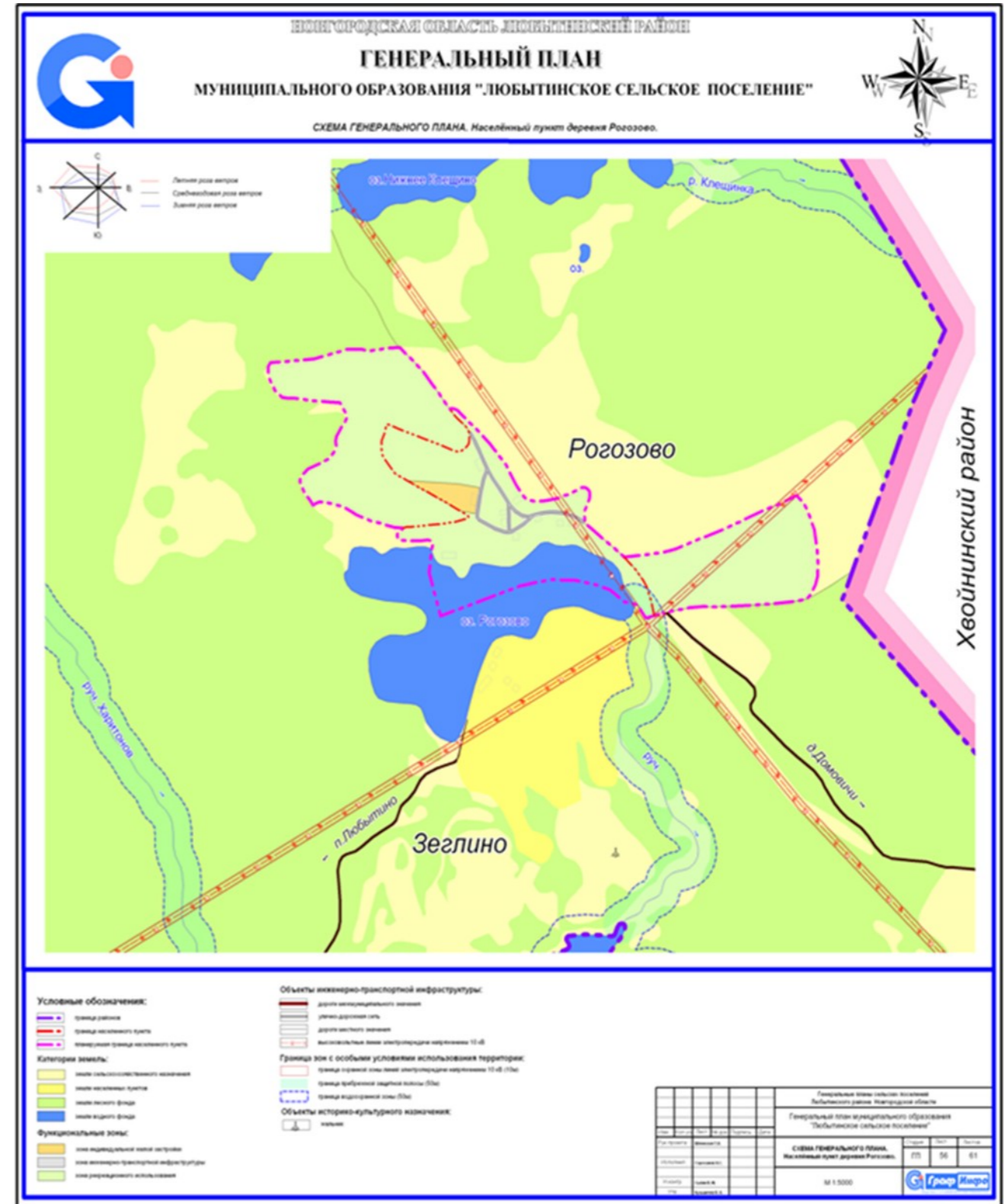
РЕШИЛ:

1. Утвердить прилагаемый Генеральный план Любытинского сельского поселения.
2. Опубликовать решение в газете «Любытинские вести».

Глава сельского поселения



Ю.М.Алексеев



2. Данное решение вступает в силу с момента опубликования.
3. Опубликовать решение в бюллетене «Официальный вестник» и разместить на официальном сайте Администрации Любытинского муниципального района в информационно-телекоммуникационной сети «Интернет».

**Председатель Думы
муниципального района
от 11.03.2022 года
№115**

М.Н. Ершова

**Глава
муниципального района**

А.А. Устинов

Приложение
к решению Думы Любытинского
муниципального района от 11.03.2022г.

Утверждено решением Думы Любытинского муниципального
района от 11.03.2022 № 115

ПРАВИЛА ЗЕМЛЕПОЛЬЗОВАНИЯ И ЗАСТРОЙКИ МУНИЦИПАЛЬНОГО ОБРАЗОВАНИЯ ЛЮБЫТИНСКОЕ СЕЛЬСКОЕ ПОСЕЛЕНИЕ ЛЮБЫТИНСКОГО МУНИЦИПАЛЬНОГО РАЙОНА НОВГОРОДСКОЙ ОБЛАСТИ

ЧАСТЬ I. ПОРЯДОК ПРИМЕНЕНИЯ ПРАВИЛ ЗЕМЛЕПОЛЬЗОВАНИЯ И ЗАСТРОЙКИ И ВНЕСЕНИЯ ИЗМЕНЕНИЙ В УКАЗАННЫЕ ПРАВИЛА

Глава 1. Общие положения по применению правил

Статья 1. Предмет правил землепользования и застройки поселения

1. Настоящие правила землепользования и застройки муниципального образования Любытинское сельское поселение Любытинского муниципального района Новгородской области (далее – Правила) выполнены в соответствии с Градостроительным кодексом Российской Федерации, Земельным кодексом Российской Федерации, Федеральным законом от 6 октября 2003 года № 131-ФЗ «Об общих принципах организации местного самоуправления в Российской Федерации», иными законами и нормативными правовыми актами Российской Федерации, законами и иными нормативными правовыми актами Новгородской области, Уставом муниципального образования Любытинское сельское поселение Любытинского района Новгородской области, иными муниципальными правовыми актами муниципального образования Любытинское сельское поселение Любытинского Новгородской области (в действующих, на момент разработки Правил, редакциях), которые регулируют отношения по землепользованию и застройке в муниципальном образовании Любытинское сельское поселение Любытинского Новгородской области (далее также – Поселение).

2. Правила являются документом градостроительного зонирования поселения, устанавливающим территориальные зоны, градостроительные регламенты, порядок применения Правил и внесения в них изменений.

3. Правила разработаны в целях:

- 1) создания условий для устойчивого развития территорий муниципального образования, сохранения окружающей среды и объектов культурного наследия;
- 2) создания условий для планировки территорий муниципального образования;
- 3) обеспечения прав и законных интересов физических и юридических лиц, в том числе правообладателей земельных участков и объектов капитального строительства;
- 4) создания условий для привлечения инвестиций, в том числе путем предоставления возможности выбора наиболее эффективных видов разрешенного использования земельных участков и объектов капитального строительства.

Статья 2. Основания введения, назначение и состав Правил

1. Настоящие Правила в соответствии с Градостроительным кодексом Российской Федерации, Земельным кодексом Российской Федерации вводят Поселение в систему регулирования землепользования и застройки, которая основана на территориальном зонировании, для создания устойчивого развития Поселения, сохранения окружающей среды и объектов культурного наследия; защиты прав граждан и обеспечения равенства прав физических и юридических лиц в процессе реализации отношений, возникающих по поводу землепользования и застройки; обеспечения открытой информации о правилах и условиях использования земельных участков, осуществления на них строительства, реконструкции и капитального ремонта объектов капитального строительства; подготовки документов для предоставления земельных участков, находящихся в государственной или муниципальной собственности, в целях осуществления строительства, реконструкции объектов капитального строительства; развития застроенных территорий, комплексного освоения территорий в целях жилищного строительства; контроля соответствия регламентам использования территорий строительных намерений застройщиков, завершенных строительством объектов капитального строительства и их последующего использования.

2. Целями введения системы регулирования землепользования и застройки, основанной на территориальном зонировании, являются:

- а) создание условий для реализации планов и программ развития территории муниципального района и Поселения, систем инженерного, транспортного обеспечения и социального обслуживания, сохранения окружающей среды и объектов культурного наследия;
- б) создание условий для планировки территории Поселения;
- в) обеспечение прав и законных интересов физических и юридических лиц, в том числе правообладателей земельных участков и объектов капитального строительства, и лиц, желающих приобрести права владения, пользования и распоряжения земельными участками и объектами капитального строительства;
- г) создание благоприятных условий для привлечения инвестиций, в том числе путем предоставления возможности выбора наиболее эффективных видов разрешенного использования земельных участков и объектов капитального строительства в соответствии с регламентами использования территорий;
- д) обеспечение свободного доступа граждан к информации и их участия в принятии решений по вопросам развития Поселения, землепользования и застройки посредством проведения публичных слушаний и (или) общественных обсуждений в случаях, установленных законодательством о градостроительной деятельности;
- е) обеспечение контроля соблюдения прав граждан и юридических лиц.

3. Настоящие Правила регламентируют деятельность по:

градостроительной подготовке территорий и земельных участков, выделяемых из состава государственных или муниципальных земель, в целях предоставления физическим и юридическим лицам;

установлению, изменению, фиксации границ земель публичного использования и их использованию;

проведению публичных слушаний и (или) общественных обсуждений по вопросам градостроительной деятельности (за исключением публичных слушаний и (или) общественных обсуждений по проекту генерального плана Поселения);

подготовке градостроительных оснований для принятия решений о резервировании и изъятии земельных участков для государственных или муниципальных нужд, об установлении публичных сервитутов;

контролю за использованием земельных участков, строительными изменениями недвижимости, применению штрафных санкций в случаях и порядке, установленных законодательством.

4. Настоящие Правила применяются наряду с:

техническими регламентами (до их вступления в силу в установленном порядке);

нормативными техническими документами в части, не противоречащей Федеральному закону «О техническом регулировании» и Градостроительному кодексу Российской Федерации), принятыми в соответствии с законодательством в целях обеспечения безопасности жизни и здоровья людей, надежности и безопасности объектов капитального строительства, защиты имущества, сохранения окружающей природной среды и объектов культурного наследия; муниципальными нормативными правовыми актами Поселения по вопросам регулирования землепользования и застройки. Указанные акты применяются в части, не противоречащей настоящим Правилам.

5. Настоящие Правила состоят трех частей:

Часть I. Порядок применения правил землепользования и застройки и внесения изменений в указанные правила.

Часть II. Карта градостроительного зонирования.

Часть III. Градостроительные регламенты.

6. Настоящие Правила обязательны для соблюдения органами государственной власти, органами местного самоуправления, физическими и юридическими лицами, должностными лицами, осуществляющими, регулирующими или контролирующими градостроительную деятельность на территории Поселения.

Статья 3. Градостроительные регламенты использования территорий и их применение

1. Решения по землепользованию и застройке принимаются с учетом положений о территориальном планировании, содержащихся в документах территориального планирования, документации по планировке территории и на основании установленных настоящими Правилами градостроительных регламентов использования территорий, которые действуют в пределах территориальных зон и распространяются в равной мере на все расположенные в одной и той же территориальной зоне земельные участки и объекты капитального строительства независимо от форм собственности.

Градостроительный регламент использования территорий территориальной зоны определяет правовой режим земельных участков, равно как всего, что находится над и под поверхностью земельных участков и используется в процессе их застройки и последующей эксплуатации зданий, строений, сооружений.

2. Градостроительный регламент использования территорий не устанавливается на земельные участки, указанные в части 6 статьи 36 Градостроительного кодекса Российской Федерации.

3. Порядок использования земель Поселения определяется в соответствии с зонированием его территории, отображенным на картах градостроительного зонирования Поселения (территориальные зоны), где отображаются границы и кодовые обозначения зон с учетом ограничений в использовании земельных участков, установленных в зонах с особыми условиями использования территорий. Виды разрешенного использования земельных участков, расположенных в границах территории объектов культурного наследия, определяются с учетом ограничений по использованию такой территории, установленных в соответствии с федеральными законами.

Для каждой из территориальных зон, определенных в Правилах, на основании статьи 36 Градостроительного кодекса Российской Федерации установлен градостроительный регламент использования территории (**часть III настоящих Правил**).

В градостроительном регламенте в отношении земельных участков и объектов капитального строительства, расположенных в пределах соответствующей территориальной зоны, указываются:

- 1) виды разрешенного использования земельных участков и объектов капитального строительства;
- 2) предельные (минимальные и (или) максимальные) размеры земельных участков и предельные параметры разрешенного строительства, реконструкции объектов капитального строительства;
- 3) ограничения использования земельных участков и объектов капитального строительства, устанавливаемые в соответствии с законодательством Российской Федерации;
- 4) расчетные показатели минимально допустимого уровня обеспеченности территории объектами коммунальной, транспортной, социальной инфраструктур и расчетные показатели максимально допустимого уровня территориальной доступности указанных объектов для населения в случае, если в границах территориальной зоны, применительно к которой устанавливается градостроительный регламент, предусматривается осуществление деятельности по комплексному и устойчивому развитию территории.

В отношении земельных участков и объектов капитального строительства, в территориальных зонах сельскохозяйственного назначения устанавливают сельскохозяйственные регламенты.

При этом границы территориальных зон должны отвечать требованию однозначной идентификации принадлежности каждого земельного участка (за исключением земельных участков линейных объектов) только одной территориальной зоне, выделенной на карте градостроительного зонирования. Формирование одного земельного участка из нескольких земельных участков, расположенных в различных территориальных зонах, не допускается. Территориальные зоны, как правило, не устанавливаются применительно к одному земельному участку.

Границы территориальных зон и градостроительные регламенты использования территорий устанавливаются с учетом общности функциональных и параметрических характеристик земельных участков и объектов капитального строительства, а также требований об учете прав и законных интересов правообладателей земельных участков и объектов капитального строительства.

4. Границы территориальных зон на карте градостроительного зонирования устанавливаются, как правило, в увязке с территориальными объектами, имеющими однозначную картографическую проекцию:

- красными линиями;
 - границами земельных участков;
 - границами или осями полос отвода для коммуникаций;
 - границами населенных пунктов, входящих в состав Поселения;
 - границами Поселения;
 - естественными границами природных объектов;
 - линиями магистралей, улиц, проездов, разделяющих транспортные потоки противоположенных направлений;
 - иными границами, отраженными в составе базисного плана земельного кадастра.
- Границы территориальных зон должны обладать свойством однозначной идентификации, иметь картографическую координатную привязку. Местоположение границ территориальных зон может быть уточнено в документации по планировке территории и иных документах, принимаемых в соответствии с законодательством и нормативно-правовыми актами, с последующим внесением соответствующих изменений в настоящие Правила.
5. Перечень зон с особыми условиями использования территорий, их границы на картах зон с особыми условиями использования территорий и ограничения использования земельных участков и объектов капитального строительства в их пределах указаны в соответствии с нормативными правовыми актами и иной нормативно-технической документацией Российской Федерации и субъекта Российской Федерации.
- К земельным участкам и объектам капитального строительства, расположенным в пределах зон ограничений и отображенным на картах, градостроительные регламенты использования территорий применяются с учётом ограничений, установленных соответствующим нормативным документом.
6. Для каждого земельного участка или объекта капитального строительства, расположенного на территории Поселения, разрешенным считается такой вид использования, который соответствует:
- градостроительным регламентам использования территории;
 - ограничениям, установленным в зонах с особыми условиями использования территории;
 - иным документально зафиксированным ограничениям на использование земельных участков и объектов капитального строительства (включая нормативные правовые акты об установлении публичных сервитутов, договоры об установлении частных сервитутов, иные предусмотренные законодательством документы).

7. Градостроительные регламенты использования территорий в части видов разрешенного использования земельных участков и объектов капитального строительства включает:

а) основные виды разрешенного использования земельных участков и объектов капитального строительства, которые при условии соблюдения требований технических регламентов (а вплоть до их вступления в установленном порядке в силу – нормативных технических документов в части, не противоречащей Федеральному закону «О техническом регулировании» и Градостроительному кодексу Российской Федерации) не могут быть запрещены;

б) условно разрешенные виды использования, требующие получения разрешения, которое принимается по результатам специального согласования, проводимого, в том числе, с применением процедуры публичных слушаний и (или) общественных обсуждений;

в) вспомогательные виды разрешенного использования, допустимые только в качестве дополнительных по отношению к основным видам разрешенного использования и условно разрешенным видам использования и осуществляемые только совместно с ними.

Виды использования земельных участков и объектов капитального строительства, не установленные настоящими Правилами, являются запрещенными для соответствующей территориальной зоны и не могут быть разрешены, в том числе и по процедурам специальных согласований. Основные и вспомогательные виды разрешенного использования земельных участков и объектов капитального строительства правообладателями земельных участков и объектов капитального строительства, за исключением органов государственной власти, органов местного самоуправления, государственных и муниципальных учреждений, государственных и муниципальных унитарных предприятий, выбираются самостоятельно без дополнительных разрешений и согласований.

8. Собственники, землепользователи, землевладельцы, арендаторы земельных участков, собственники, пользователи, владельцы, арендаторы объектов капитального строительства вправе по своему усмотрению выбирать и менять вид использования земельных участков и объектов капитального строительства, разрешенных как основной и вспомогательный для соответствующих территориальных зон при условии соблюдения требований технических регламентов (а вплоть до их вступления в установленном порядке в силу – нормативных технических документов в части, не противоречащей Федеральному закону «О техническом регулировании» и Градостроительному кодексу Российской Федерации) и требований регламентов использования территории в части предельных параметров разрешенного строительства, реконструкции объектов капитального строительства, установленных Правилами. Порядок действий по реализации приведенного выше права устанавливается законодательством, настоящими Правилами, иными муниципальными нормативными правовыми.

Указанный порядок устанавливается применительно к случаям, когда:

- при изменении одного вида разрешенного использования земельных участков и объектов капитального строительства на другой разрешенный вид использования, если затрагиваются конструктивные или иные характеристики надежности и безопасности объектов капитального строительства. В этом случае необходимо получение разрешения на строительство, выдаваемого в порядке, установленном Градостроительным кодексом Российской Федерации;

- при изменении одного вида разрешенного использования земельного участка и объекта капитального строительства на другой разрешенный вид использования, если не затрагиваются конструктивные или иные характеристики надежности и безопасности объекта капитального строительства. В этом случае собственник, пользователь, владелец, арендатор объекта капитального строительства направляет уведомление об изменении вида разрешенного использования земельного участка в территориальный орган Управления Федеральной службы государственной регистрации, кадастра и картографии по субъекту Российской Федерации, осуществляющий кадастровый учет земельных участков. Вид разрешенного использования земельного участка считается измененным со дня внесения соответствующих сведений о земельном участке в Государственный кадастр недвижимости;

- собственник, пользователь, владелец, арендатор объекта капитального строительства запрашивает изменение основного разрешенного вида использования на условно разрешенное использование по специальному согласованию. Предоставление разрешения на условно разрешенный вид использования земельного участка или объекта капитального строительства осуществляется в порядке, установленном статьей 39 Градостроительного кодекса Российской Федерации. Вопрос подлежит рассмотрению на публичных слушаниях и (или) общественных обсуждениях; в порядке, установленном настоящими Правилами.

9. Градостроительные регламенты использования территорий в части предельных размеров земельных участков и предельных параметров разрешенного строительного изменения объектов капитального строительства включают в себя:

1) предельные (минимальные и (или) максимальные) размеры земельных участков, в том числе их площадь;

2) минимальные отступы от границ земельных участков в целях определения мест допустимого размещения зданий, строений, сооружений, за пределами которых запрещено строительство зданий, строений, сооружений;

3) предельное количество этажей или предельную высоту зданий, строений, сооружений;

4) максимальный процент застройки в границах земельного участка, определяемый как отношение суммарной площади земельного участка, которая может быть застроена, ко всей площади земельного участка;

Сочетание указанных параметров и их предельные значения устанавливаются индивидуально применительно к каждой территориальной зоне и подзоне, выделенной на карте градостроительного зонирования Поселения.

В пределах территориальных зон, выделенных по видам разрешенного использования земельных участков и объектов капитального строительства, могут устанавливаться несколько подзон с различными сочетаниями размеров земельных участков и параметров разрешенного использования, строительных изменений объектов капитального строительства, но с одинаковыми списками разрешенного использования земельных участков и объектов капитального строительства.

10. Инженерно-технические объекты, сооружения, коммуникации, обеспечивающие реализацию разрешенного использования земельных участков и объектов капитального строительства в границах отдельных земельных участков (электро-, водо-, газоснабжение, водоотведение, телефонизация и т.д.), являются всегда разрешенными при условии их соответствия техническим регламентам (а вплоть до их вступления в установленном порядке в силу - нормативным техническим документам в части, не противоречащей Федеральному закону «О техническом регулировании» и Градостроительному кодексу Российской Федерации).

11. Инженерно-технические объекты, сооружения, предназначенные для обеспечения и нормальной эксплуатации объектов капитального строительства в пределах одного или нескольких элементов планировочной структуры, расположение которых требует отдельного земельного участка с установлением санитарно-защитных, иных защитных зон, определяются документацией по планировке территории.

12. Объекты, сооружения, иные территории, включенные в соответствующий перечень мест массового пребывания людей, после проведения их обследования и категорирования, обязаны иметь оформленный паспорт безопасности места массового пребывания людей.

Паспорт безопасности места массового пребывания людей является информационно-справочным документом, который отражает состояние антитеррористической защищенности места массового пребывания людей и содержит перечень необходимых мероприятий по предупреждению (пресечению) террористических актов в месте массового пребывания людей.

Статья 4. Открытость и доступность информации о землепользовании и застройке

1. Настоящие Правила, включая все входящие в их состав картографические и иные документы, являются открытыми для всех физических и юридических, а также должностных лиц, органов власти и управления, а также органов, осуществляющих контроль за соблюдением градостроительного законодательства органами местного самоуправления.

Органы местного самоуправления Поселения обеспечивают возможность ознакомления с Правилами путем:

публикации (обнародования) настоящих Правил в порядке, установленном для официального опубликования (обнародования) муниципальных правовых актов, иной официальной информации;

создания возможности для ознакомления с настоящими Правилами в полном комплекте входящих в них текстовых и картографических материалов в администрации Поселения;

предоставления физическим и юридическим лицам выписок из настоящих Правил, а также необходимых копий картографических документов и их фрагментов, характеризующих условия землепользования и застройки применительно к отдельным земельным участкам и элементам планировочной структуры. Данные материалы предоставляются вышеуказанным лицам по письменному запросу на компенсационной основе.

2. Настоящие Правила в соответствии со статьей 57.1 Градостроительного кодекса Российской Федерации, после утверждения, в обязательном порядке размещаются в федеральной государственной информационной системе территориального планирования с использованием официального сайта в сети «Интернет».

3. Настоящие Правила, иные документы и материалы, подготавливаемые в процессе градостроительной деятельности, в соответствии с Градостроительным кодексом Российской Федерации, после утверждения, в обязательном порядке направляются для размещения в информационной системе обеспечения градостроительной деятельности муниципального района, ведение и состав которой определяются в соответствии с действующим законодательством и осуществляются администрацией муниципального района.

Статья 5. Общие положения, относящиеся к ранее возникшим правам

1. Принятые до введения в действие настоящих Правил нормативные правовые акты органов местного самоуправления по вопросам землепользования и застройки применяются в части, не противоречащей настоящим Правилам.

2. Разрешения на строительство, выданные физическим и юридическим лицам, до введения в действие настоящих Правил являются действительными.

3. Земельные участки и объекты капитального строительства, существовавшие на законных основаниях до введения в действие настоящих Правил или до внесения изменений в настоящие Правила, являются несоответствующими настоящим Правилам в части видов использования, установленных регламентом использования территорий, в случаях, когда эти объекты:

1) имеют вид (виды) использования, который(е) не поименован(ы) как разрешенный для соответствующей территориальной зоны в настоящих Правил;

2) имеют вид (виды) использования, который(е) поименован(ы) как разрешенный для соответствующих зон в настоящих Правил, но расположен(ы) в зонах с особыми условиями использования территории, в пределах которых не предусмотрено размещение соответствующих объектов;

3) имеют параметры меньше (площадь и линейные размеры земельных участков, отступы построек от границ участка) или больше (плотность застройки – высота/количество этажей построек, процент застройки, коэффициент использования земельного участка и т.п.) значений, установленных в настоящих Правилах применительно к соответствующим территориальным зонам.

4. Использование земельных участков и объектов капитального строительства, определенного частью 3 настоящей статьи, определяется в соответствии с частями 8 – 10 статьи 36 Градостроительного кодекса Российской Федерации.

5. Отношения по поводу самовольного занятия земельных участков, самовольного строительства, использования самовольно занятых земельных участков и самовольных построек регулируются гражданским и земельным законодательством, нормативными правовыми актами органов местного самоуправления.

Статья 6. Использование земельных участков, использование и строительные изменения объектов капитального строительства, не соответствующих Правилам

1. Земельные участки и объекты капитального строительства, указанные в части 3 статьи 5 настоящих Правил, а также ставшие несоответствующими настоящим Правилам после внесения в них изменений, могут использоваться без установления срока их приведения в соответствие с настоящими Правилами, за исключением случаев, установленных федеральным законодательством и настоящими Правилами.

Исключение составляют несоответствующие одновременно и настоящим Правилам, и техническим регламентам (а вплоть до их вступления в установленном порядке в силу – нормативным техническим документам в части, не противоречащей Федеральному закону «О техническом регулировании» и Градостроительному кодексу Российской Федерации) объекты капитального строительства, существование и использование которых опасно для жизни и здоровья людей, для окружающей среды, объектов культурного наследия. Применительно к этим объектам в соответствии с федеральными законами может быть наложен запрет на продолжение их использования.

2. Все изменения не соответствующих настоящим Правилам объектов капитального строительства, осуществляемые путем изменения видов и интенсивности их использования, строительных параметров, могут производиться только в направлении приведения их в соответствие с настоящими Правилами.

Не допускается увеличивать площадь и строительный объем объектов капитального строительства, указанных в пунктах 1, 2 части 3 статьи 5 настоящих Правил. На этих объектах не допускается увеличивать объемы и интенсивность производственной деятельности без приведения используемой технологии в соответствие с требованиями безопасности: экологическими, санитарно-гигиеническими, противопожарными, гражданской обороны и предупреждения чрезвычайных ситуаций, иными требованиями безопасности, устанавливаемыми техническими регламентами (а вплоть до их вступления в установленном порядке в силу - нормативным техническим документам в части, не противоречащей Федеральному закону «О техническом регулировании» и Градостроительному кодексу Российской Федерации).

Указанные в пункте 3 части 3 статьи 5 настоящих Правил объекты капитального строительства, не соответствующие настоящим Правилам по строительным параметрам (строения, затрудняющие или блокирующие возможность нормативного прохода, проезда, имеющие превышение площади и высоты по сравнению с разрешенными пределами и т.д.), поддерживаются и используются при условии, что эти действия не увеличивают степень несоответствия таких объектов настоящим Правилам. Действия по отношению к указанным объектам, выполняемые на основании разрешений на строительство, должны быть направлены на устранение несоответствия таких объектов настоящим Правилам.

Изменение несоответствующего вида разрешенного использования земельного участка и объекта капитального строительства, установленного регламентом использования территорий в составе настоящих Правил, на иной запрещенный вид использования не допускается.

Глава 2. Положения о регулировании землепользования и застройки органами местного самоуправления

Статья 7. Общие положения о физических и юридических лицах, осуществляющих землепользование и застройку

1. В соответствии с действующим законодательством настоящие Правила, а также принимаемые в их развитие иные нормативные правовые акты органов местного самоуправления регулируют действия физических и юридических лиц, предпринимателей, которые:

участвуют в торгах (конкурсах, аукционах) по предоставлению прав собственности или аренды на земельные участки, сформированные из состава государственных или муниципальных земель, в целях нового строительства или реконструкции существующих объектов капитального строительства; обращаются в администрацию с заявкой о подготовке и предоставлении земельного участка (земельных участков) для нового строительства, реконструкции существующих объектов капитального строительства и осуществляют действия по градостроительной подготовке земельных участков из состава государственных и муниципальных земель;

являясь правообладателями земельных участков и объектов капитального строительства, осуществляют их текущее использование, а также подготавливают проектную документацию и осуществляют строительство, реконструкцию и иные изменения объектов капитального строительства;

являясь собственниками помещений в многоквартирных домах, по своей инициативе обеспечивают действия по формированию земельных участков многоквартирных домов; осуществлять иные не запрещенные действующим законодательством действия в области землепользования и застройки.

2. К указанным в пункте 1 настоящей статьи иным действиям в области землепользования и застройки могут быть отнесены:

возведение объектов некапитального строительства на земельных участках в границах территорий общего пользования, не подлежащих приватизации, передаваемых в аренду на срок не более пяти лет;

переоформление одного вида ранее предоставленного права на земельные участки на другой вид права, в том числе приватизация земельных участков под приватизированными объектами капитального строительства, переоформление права пожизненного наследуемого владения земельными участками или права постоянного бессрочного пользования земельными участками на право собственности, аренды или безвозмездного срочного пользования; иные действия, связанные с подготовкой и реализацией общественных интересов или частных намерений по землепользованию и застройке.

Статья 8. Комиссия по землепользованию и застройке

1. Комиссия по землепользованию и застройке (далее – Комиссия) является постоянно действующим, консультативным, коллегиальным совещательным органом при Администрации Поселения, формируется для реализации настоящих Правил.

Комиссия формируется на основании решения главы администрации Поселения и осуществляет свою деятельность в соответствии с настоящими Правилами, Положением о Комиссии, иными актами, утверждаемыми главой администрации Поселения, а также в соответствии с утвержденным Комиссией регламентом деятельности.

2. Комиссия реализует следующие полномочия: обеспечивает рассмотрение проектов предложений по внесению изменений в настоящие Правила, подготавливаемых по инициативе органов местного самоуправления, на этапе, предшествующем проведению публичных слушаний и (или) общественных обсуждений; может организовывать и проводит общественные обсуждения и (или)

публичные слушания на территории поселения по вопросам градостроительной деятельности; подготавливает главе администрации Поселения заключения по результатам общественных обсуждений или публичных слушаний, предложения по досудебному урегулированию споров в связи с обращениями физических и юридических лиц по поводу постановлений администрации Поселения, касающихся землепользования и застройки;

осуществляет направление сообщений о проведении общественных обсуждений или публичных слушаний лицам, определенным статьями 39, 40 Градостроительного кодекса Российской Федерации;

осуществляет иные полномочия, возложенные на нее Положением о Комиссии.

3. Персональный состав Комиссии утверждается постановлением главы администрации Поселения.

Общая численность Комиссии определяется Положением о Комиссии, но не может быть более 11 человек.

4. Решения Комиссии принимаются простым большинством голосов при наличии кворума – не менее двух третей от общего числа членов Комиссии. При равенстве голосов голос председателя Комиссии является определяющим.

5. Решения Комиссии вступают в силу с момента подписания протокола и являются основанием для осуществления соответствующих действий администрацией Поселения и главой администрации Поселения.

Протоколы всех заседаний и копии материалов хранятся в архиве администрации Поселения.

Информация о работе Комиссии является открытой для всех заинтересованных лиц.

6. Комиссия может выступать организатором общественных обсуждений или публичных слушаний при их проведении, в порядке и случаях, установленных нормативным правовым актом представительного органа муниципального образования.

Статья 9. Полномочия органов местного самоуправления, регулирующих землепользование и застройку в части подготовки и применения, настоящих Правил

Полномочия органов местного самоуправления, регулирующих землепользование и застройку в части подготовки и применения, настоящих Правил, определяются действующим законодательством.

Статья 10. Обеспечение социальной защиты инвалидов при осуществлении деятельности по землепользованию и застройке

1. При осуществлении деятельности по землепользованию и застройке в поселении обязательно соблюдение установленных действующим законодательством мер, обеспечивающих инвалидам условия для преодоления, замещения (компенсации) ограничений жизнедеятельности и направленных на создание им равных с другими гражданами возможностей участия в жизни общества.

2. Не допускаются проведение планировки и осуществление застройки, формирование жилых и рекреационных зон, разработка проектных решений на новое строительство и реконструкцию зданий, сооружений и их комплексов без приспособления указанных объектов для доступа к ним инвалидов и использования их инвалидами.

3. В случае, когда существующие объекты капитального строительства невозможно полностью приспособить для нужд инвалидов, собственники таких объектов обязаны осуществлять меры, обеспечивающие удовлетворение минимальных потребностей инвалидов.

4. Осуществление мер, указанных в пункте 3 настоящей статьи, должно производиться по согласованию с общественными объединениями инвалидов, действующими на территории поселения.

5. Администрация Поселения обеспечивает создание инвалидам (включая инвалидов, использующих кресла-коляски и собак-проводников) условий для беспрепятственного доступа к объектам социальной инфраструктуры (жилым, общественным и социальным зданиям, строениям и сооружениям, спортивным учреждениям, местам отдыха, культурно-зрелищным и другим общественным учреждениям).

Глава 3. Положения об изменении видов разрешенного использования земельных участков и объектов капитального строительства физическими и юридическими лицами

Статья 11. Изменение одного вида разрешенного использования на другой вид разрешенного использования земельных участков и других объектов недвижимости

1. Изменение одного вида разрешенного использования земельных участков и объектов капитального строительства на другой вид такого использования осуществляется в соответствии с градостроительным регламентом при условии соблюдения требований технических регламентов.

2. Основные и вспомогательные виды разрешенного использования земельных участков и объектов капитального строительства правообладателями земельных участков и объектов капитального строительства, за исключением органов государственной власти, органов местного самоуправления, государственных и муниципальных учреждений, государственных и муниципальных унитарных предприятий, выбираются самостоятельно без дополнительных разрешений и согласования.

3. В случае, если изменение одного вида на другой вид разрешенного использования земельных участков и иных объектов недвижимости связано с необходимостью подготовки проектной документации и получением разрешения на строительство применяется порядок, установленный в настоящих Правилах.

4. Собственник, землепользователь, землевладелец, арендатор недвижимости обеспечивает внесение соответствующих изменений в документы учета недвижимости и документы о регистрации прав на недвижимость.

5. В случае, если правообладатель земельного участка и/или объекта капитального строительства запрашивает изменение основного вида разрешенного использования на условно разрешенный вид использования применяется порядок предоставления разрешения на условно разрешенный вид использования земельного участка и/или объекта капитального строительства установленный в статье 39 Градостроительного кодекса Российской Федерации и в соответствии с положениями настоящих Правил.

6. Решения об изменении одного вида разрешенного использования земельных участков и объектов капитального строительства, расположенных в границах территорий, на которые действие градостроительных регламентов не распространяется или для которых градостроительные регламенты не устанавливаются, на другой вид такого использования принимаются в соответствии с федеральными законами.

Статья 12. Порядок предоставления разрешения на условно разрешенный вид использования земельного участка или объекта капитального строительства

1. Разрешение на условно разрешенный вид использования земельного участка или объекта капитального строительства требуется в случаях, когда правообладатели планируют использовать принадлежащие им земельные участки, иные объекты недвижимости в соответствии с видом (видами) использования, которые определены настоящими Правилами как условно разрешенные виды использования земельных участков и объектов капитального строительства применительно к соответствующей территориальной зоне, обозначенной на карте градостроительного зонирования.

2. Физические, юридические лица, заинтересованные в получении разрешения на условно разрешенный вид использования обращаются в Комиссию с соответствующим заявлением.

3. Одновременно с заявлением предоставляется следующая информация:

1) сведения о заявителе;

2) адрес расположения земельного участка, объекта капитального строительства;

3) схема планируемой застройки земельного участка с указанием мест расположения существующих и намечаемых построек и описанием их характеристик (общая площадь, количество этажей, места парковки автомобилей и т.д.);

4) эскизный проект строительства, реконструкции объекта капитального строительства, который предлагается реализовать в случае представления разрешения на условно разрешенный вид использования;

5) обосновывающие материалы – информация о планируемых объемах ресурсов, необходимых для функционирования объекта (количество жителей, численность работающих, грузооборот, потребность в подъездных железнодорожных путях, энергообеспечение, водоснабжение и т.д.; потребность в парковочных местах; технические условия, предоставленные уполномоченными организациями, подтверждающие возможность получения инженерных ресурсов в полном объеме), о предполагаемом уровне воздействия на окружающую среду (объем и характер выбросов в атмосферу, количество отходов производства и степень их вредности), о планируемом количестве посетителей и о потребности в местах парковки автомобилей.

К заявлению прилагается кадастровый план земельного участка, правоустанавливающие документы на земельный участок и/или объект недвижимости.

Заявление содержит обязательство заинтересованного лица нести расходы, связанные с организацией и проведением публичных слушаний и (или) общественных обсуждений по вопросу предоставления разрешения на условно разрешенный вид использования.

4. При получении заявления Комиссия:

1) при соответствии документов перечню, предусмотренному пунктом 3 настоящей статьи, регистрирует заявление;

2) рассматривает заявление и готовит заключение по предмету запроса;

3) запрашивает письменное заключение по предмету запроса от администрации Поселения;

4) запрашивает письменные заключения по предмету запроса от уполномоченного государственного органа охраны объектов культурного наследия, уполномоченного органа в области охраны окружающей среды, уполномоченного органа в области санитарно-эпидемиологического надзора. Указанные запросы направляются в случаях, когда земельный участок расположен в границах соответствующих зон ограничений.

5. Основаниями для составления письменных заключений являются:

1) соответствие намерений заявителя настоящим Правилам;

2) соблюдение обязательных нормативов и стандартов, установленных в соответствии с законодательством в целях охраны окружающей природной и культурно-исторической среды, здоровья, безопасности проживания и жизнедеятельности людей;

3) соблюдение прав владельцев смежно-расположенных объектов недвижимости, иных физических и юридических лиц.

6. Вопрос о предоставлении разрешения на условно разрешенный вид использования подлежит обсуждению на публичных слушаниях и (или) общественных обсуждениях, порядок проведения которых устанавливается в настоящих Правилах.

7. Разрешение на условно разрешенный вид использования может быть предоставлено с условиями, которые определяют пределы реализации согласованного вида использования с учетом недопущения причинения ущерба смежным землепользователям и снижения стоимости соседних объектов недвижимости.

При предоставлении разрешения на условно разрешенный вид использования земельного участка предельные (минимальные и (или) максимальные) размеры земельных участков и предельные параметры разрешенного строительства, реконструкции объектов капитального строительства устанавливаются исходя из установленных предельных параметров той территориальной зоны, в которой испрашиваемый условно разрешенный вид использования отнесен к

основным видам разрешенного использования с установлением ограничений по объемам разрешенного строительства, реконструкции объектов капитального строительства.

8. Расходы, связанные с организацией и проведением публичных слушаний или общественных обсуждений по вопросу предоставления разрешения на условно разрешенный вид использования, несет физическое или юридическое лицо, заинтересованное в предоставлении такого разрешения.

9. Физическое или юридическое лицо вправе оспорить в судебном порядке решение о предоставлении разрешения на условно разрешенный вид использования или об отказе в предоставлении такого разрешения.

Статья 13. Порядок предоставления разрешения на отклонение от предельных параметров разрешенного строительства, реконструкции объектов капитального строительства

1. Правообладатели земельных участков, имеющих размеры меньше установленных градостроительным регламентом минимальных размеров земельных участков либо конфигурация, инженерно-геологические или иные характеристики, которых неблагоприятны для застройки, вправе обратиться за разрешениями на отклонение от предельных параметров разрешенного строительства, реконструкции объектов капитального строительства.

2. Заявление о предоставлении разрешения на отклонение от предельных параметров разрешенного строительства, реконструкции направляется в Комиссию по землепользованию и застройке и должно содержать обоснования того, что отклонения от предельных параметров разрешенного строительства, реконструкции:

1) соответствуют требованиям технических регламентов, требованиям охраны объектов культурного наследия;

2) необходимы для эффективного использования земельного участка;

3) не ущемляют права владельцев смежных земельных участков, других объектов недвижимости.

3. Вопрос о предоставлении разрешения на отклонение от предельных параметров разрешенного строительства, реконструкции подлежит обсуждению на публичных слушаниях или общественных обсуждениях.

4. Комиссия организует рассмотрение поступившего заявления на публичных слушаниях или общественных обсуждениях, куда персонально приглашаются владельцы земельных участков, иных объектов недвижимости, смежно-расположенных с земельным участком, относительно которого запрашивается отклонение, а также представители органов, уполномоченных регулировать и контролировать застройку и землепользование, другие заинтересованные лица. Позиция указанных органов по рассматриваемому вопросу должна быть письменно зафиксирована в соответствующих заключениях, представляемых в Комиссию до проведения публичных слушаний или общественных обсуждений и доступных для ознакомления всем заинтересованным лицам. Комиссия подготавливает и направляет главе администрации Поселения рекомендации по результатам рассмотрения письменных заключений и публичных слушаний (общественных обсуждений) не позднее семи дней после их проведения.

5. Срок проведения публичных слушаний (общественных обсуждений) с момента оповещения жителей муниципального образования о времени и месте проведения публичных слушаний (общественных обсуждений) до дня опубликования заключения о результатах публичных слушаний (общественных обсуждений) не может быть более одного месяца.

6. На основании рекомендаций Комиссии глава администрации Поселения в течение семи дней со дня поступления рекомендаций принимает решение о предоставлении разрешения на отклонение от предельных параметров разрешенного строительства, реконструкции объектов капитального строительства или об отказе в предоставлении такого разрешения. Указанное решение подлежит опубликованию в порядке, установленном для официального опубликования муниципальных правовых актов, иной официальной информации.

7. Расходы, связанные с организацией и проведением публичных слушаний (общественных обсуждений) по вопросу предоставления разрешения на отклонение от предельных параметров разрешенного строительства, реконструкции объектов капитального строительства, несет физическое или юридическое лицо, заинтересованное в предоставлении такого разрешения.

8. Физическое или юридическое лицо вправе оспорить в судебном порядке решение о предоставлении разрешения на отклонение от предельных параметров разрешенного строительства, реконструкции объектов капитального строительства или об отказе в предоставлении такого разрешения.

Глава 4. Положения о подготовке документации по планировке территории органами местного самоуправления

Статья 14. Планировка территории как способ градостроительной подготовки территорий и земельных участков

1. Содержание и порядок разработки и утверждения документации по планировке территории определяется Градостроительным кодексом Российской Федерации, законодательством о градостроительной деятельности субъекта Российской Федерации, настоящими Правилами, иными нормативными правовыми актами Поселения.

2. Решения о подготовке документации по планировке территории принимаются уполномоченными органами (лицами) в соответствии с Градостроительным кодексом Российской Федерации.

3. Проекты планировки и проекты межевания могут содержать в своем составе предложения по изменению (конкретизации, уточнению) положений настоящих Правил в части границ территориальных зон и подзон, расположенных в границах проектирования, и содержания регламентов использования территорий указанных зон. В этом случае проекты планировки и проекты межевания должны включать обоснование внесения в Правила изменений, положения этих проектов вступают в силу после внесения в Правила таких изменений.

4. Документация по планировке территории, посредством которой производится формирование границ земельных участков, является основанием для установления границ земельных участков в соответствии с земельным законодательством.

Статья 15. Порядок подготовки документации по планировке территории, разрабатываемой на основании решений органов местного самоуправления

Порядок подготовки документации по планировке территории, разрабатываемой на основании решений органов местного самоуправления, порядок принятия решения об утверждении документации по планировке территории для размещения объектов, указанных в частях 4, 4.1 и 5 – 5.2 статьи 45 Градостроительного кодекса Российской Федерации, подготовленной в том числе лицами, указанными в пунктах 3 и 4 части 1.1 статьи 45 Градостроительного кодекса Российской Федерации, устанавливаются Градостроительным кодексом Российской Федерации и нормативными правовыми актами органов местного самоуправления Поселения.

Глава 5. Положения о проведении общественных обсуждений или публичных слушаний по вопросам землепользования и застройки
Статья 16. Общие положения об организации и проведении общественных обсуждений или публичных слушаний по вопросам землепользования и застройки

1. В целях соблюдения права человека на благоприятные условия жизнедеятельности, прав и законных интересов правообладателей земельных участков и объектов капитального строительства по проектам правил землепользования и застройки, проектам, предусматривающим внесение изменений в утвержденные правила землепользования и застройки, проектам решений о предоставлении разрешения на условно разрешенный вид использования земельного участка или объекта капитального строительства, проектам решений о предоставлении разрешения на отклонение от предельных параметров разрешенного строительства, реконструкции объектов капитального строительства в соответствии с уставом муниципального образования и (или) нормативным правовым актом представительного органа муниципального образования и с учетом положений статьи 5.1 Градостроительного кодекса Российской Федерации проводятся общественные обсуждения или публичные слушания, за исключением случаев, предусмотренных Градостроительным кодексом Российской Федерации и другими федеральными законами.

2. Участниками общественных обсуждений или публичных слушаний по проектам правил землепользования и застройки, проектам, предусматривающим внесение изменений в утвержденные правила землепользования и застройки, являются граждане, постоянно проживающие на территории, в отношении которой подготовлены данные проекты, правообладатели находящихся в границах этой территории земельных участков и (или) расположенных на них объектов капитального строительства, а также правообладатели помещений, являющихся частью указанных объектов капитального строительства.

3. Участниками общественных обсуждений или публичных слушаний по проектам решений о предоставлении разрешения на условно разрешенный вид использования земельного участка или объекта капитального строительства, проектам решений о предоставлении разрешения на отклонение от предельных параметров разрешенного строительства, реконструкции объектов капитального строительства являются граждане, постоянно проживающие в пределах территориальной зоны, в границах которой расположен земельный участок или объект капитального строительства, в отношении которых подготовлены данные проекты, правообладатели находящихся в границах этой территориальной зоны земельных участков и (или) расположенных на них объектов капитального строительства, граждане, постоянно проживающие в границах земельных участков, прилегающих к земельному участку, в отношении которого подготовлены данные проекты, правообладатели таких земельных участков или расположенных на них объектов капитального строительства, правообладатели помещений, являющихся частью объекта капитального строительства, в отношении которого подготовлены данные проекты, а в случае, предусмотренном частью 3 статьи 39 Градостроительного кодекса Российской Федерации, также правообладатели земельных участков и объектов капитального строительства, подверженных риску негативного воздействия на окружающую среду в результате реализации данных проектов.

4. Организатором общественных обсуждений или публичных слушаний обеспечивается равный доступ к проекту, подлежащему рассмотрению на общественных обсуждениях или публичных слушаниях, всех участников общественных обсуждений или публичных слушаний (в том числе путем

предоставления при проведении общественных обсуждений доступа к официальному сайту, информационным системам в многофункциональных центрах предоставления государственных и муниципальных услуг и (или) помещениях органов государственной власти субъектов Российской Федерации, органов местного самоуправления, подведомственных им организаций).

5. Обработка персональных данных участников общественных обсуждений или публичных слушаний осуществляется с учетом требований, установленных Федеральным законом от 27 июля 2006 года № 152-ФЗ «О персональных данных».

Статья 17. Процедура проведения общественных обсуждений и публичных слушаний

1. Процедура проведения общественных обсуждений состоит из следующих этапов:

- 1) оповещение о начале общественных обсуждений;
- 2) размещение проекта, подлежащего рассмотрению на общественных обсуждениях, и информационных материалов к нему на официальном сайте уполномоченного органа местного самоуправления в информационно-телекоммуникационной сети "Интернет" (далее в настоящей статье - официальный сайт) и (или) в государственной или муниципальной информационной системе, обеспечивающей проведение общественных обсуждений с использованием информационно-телекоммуникационной сети "Интернет" (далее также - сеть "Интернет"), либо на региональном портале государственных и муниципальных услуг (далее в настоящей статье - информационные системы) и открытие экспозиции или экспозиций такого проекта;
- 3) проведение экспозиции или экспозиций проекта, подлежащего рассмотрению на общественных обсуждениях;
- 4) подготовка и оформление протокола общественных обсуждений;
- 5) подготовка и опубликование заключения о результатах общественных обсуждений.

2. Процедура проведения публичных слушаний состоит из следующих этапов:

- 1) оповещение о начале публичных слушаний;
- 2) размещение проекта, подлежащего рассмотрению на публичных слушаниях, и информационных материалов к нему на официальном сайте и открытие экспозиции или экспозиций такого проекта;
- 3) проведение экспозиции или экспозиций проекта, подлежащего рассмотрению на публичных слушаниях;
- 4) проведение собрания или собраний участников публичных слушаний;
- 5) подготовка и оформление протокола публичных слушаний;
- 6) подготовка и опубликование заключения о результатах публичных слушаний.

3. Оповещение о начале общественных обсуждений или публичных слушаний осуществляется с учетом требований частей 7, 8 статьи 5.1

Градостроительного кодекса Российской Федерации.

Статья 18. Порядок внесения предложений и замечаний по проектам, подлежащим рассмотрению на общественных обсуждениях или публичных слушаниях

1. В период размещения в соответствии с пунктом 2 части 4 и пунктом 2 части 5 статьи 5.1 Градостроительного кодекса Российской Федерации проекта, подлежащего рассмотрению на общественных обсуждениях или публичных слушаниях, и информационных материалов к нему и проведения экспозиции или экспозиций такого проекта участники общественных обсуждений или публичных слушаний, прошедшие в соответствии с частью 12 статьи 5.1

Градостроительного кодекса Российской Федерации идентификацию, имеют право вносить предложения и замечания, касающиеся такого проекта:

- 1) посредством официального сайта или информационной систем (в случае проведения общественных обсуждений);
- 2) в письменной или устной форме в ходе проведения собрания или собраний участников публичных слушаний (в случае проведения публичных слушаний);
- 3) в письменной форме в адрес организатора общественных обсуждений или публичных слушаний;
- 4) посредством записи в книге (журнале) учета посетителей экспозиции проекта, подлежащего рассмотрению на общественных обсуждениях или публичных слушаниях.

2. Предложения и замечания, внесенные в соответствии с частью 1 настоящей статьи, подлежат регистрации, а также обязательному рассмотрению организатором общественных обсуждений или публичных слушаний, за исключением случая, предусмотренного частью 15 статьи 5.1 Градостроительного кодекса Российской Федерации.

3. Предложения и замечания, внесенные в соответствии с частью 1 настоящей статьи, не рассматриваются в случае выявления факта представления участником общественных обсуждений или публичных слушаний недостоверных сведений.

4. Участник общественных обсуждений или публичных слушаний, который внес предложения и замечания, касающиеся проекта, рассмотренного на общественных обсуждениях или публичных слушаниях, имеет право получить выписку из протокола общественных обсуждений или публичных слушаний, содержащую внесенные этим участником предложения и замечания.

Статья 19. Порядок оформления протокола общественных обсуждений или публичных слушаний

1. Организатор общественных обсуждений или публичных слушаний подготавливает и оформляет протокол общественных обсуждений или публичных слушаний, в котором указываются:

- 1) дата оформления протокола общественных обсуждений или публичных слушаний;
 - 2) информация об организаторе общественных обсуждений или публичных слушаний;
 - 3) информация, содержащаяся в опубликованном оповещении о начале общественных обсуждений или публичных слушаний, дата и источник его опубликования;
 - 4) информация о сроке, в течение которого принимались предложения и замечания участников общественных обсуждений или публичных слушаний, о территории, в пределах которой проводятся общественные обсуждения или публичные слушания;
 - 5) все предложения и замечания участников общественных обсуждений или публичных слушаний с разделением на предложения и замечания граждан, являющихся участниками общественных обсуждений или публичных слушаний и постоянно проживающих на территории, в пределах которой проводятся общественные обсуждения или публичные слушания, и предложения и замечания иных участников общественных обсуждений или публичных слушаний.
2. К протоколу общественных обсуждений или публичных слушаний прилагается перечень принявших участие в рассмотрении проекта участников общественных обсуждений или публичных слушаний, включающий в себя сведения об участниках общественных обсуждений или публичных слушаний (фамилию, имя, отчество (при наличии), дату рождения, адрес места жительства (регистрации) - для физических лиц; наименование, основной государственный регистрационный номер, место нахождения и адрес - для юридических лиц).

Статья 20. Порядок оформления заключения о результатах публичных слушаний или общественных обсуждений

1. На основании протокола общественных обсуждений или публичных слушаний организатор общественных обсуждений или публичных слушаний осуществляет подготовку заключения о результатах общественных обсуждений или публичных слушаний.

2. В заключении о результатах общественных обсуждений или публичных слушаний должны быть указаны:

- 1) дата оформления заключения о результатах общественных обсуждений или публичных слушаний;
- 2) наименование проекта, рассмотренного на общественных обсуждениях или публичных слушаниях, сведения о количестве участников общественных обсуждений или публичных слушаний, которые приняли участие в общественных обсуждениях или публичных слушаниях;
- 3) реквизиты протокола общественных обсуждений или публичных слушаний, на основании которого подготовлено заключение о результатах общественных обсуждений или публичных слушаний;
- 4) содержание внесенных предложений и замечаний участников общественных обсуждений или публичных слушаний с разделением на предложения и замечания граждан, являющихся участниками общественных обсуждений или публичных слушаний и постоянно проживающих на территории, в пределах которой проводятся общественные обсуждения или публичные слушания, и предложения и замечания иных участников общественных обсуждений или публичных слушаний. В случае внесения несколькими участниками общественных обсуждений или публичных слушаний одинаковых предложений и замечаний допускается обобщение таких предложений и замечаний;
- 5) аргументированные рекомендации организатора общественных обсуждений или публичных слушаний о целесообразности или нецелесообразности учета внесенных участниками общественных обсуждений или публичных слушаний предложений и замечаний и выводы по результатам общественных обсуждений или публичных слушаний.

3. Заключение о результатах общественных обсуждений или публичных слушаний подлежит опубликованию в порядке, установленном для официального опубликования муниципальных правовых актов, иной официальной информации, и размещается на официальном сайте и (или) в информационных системах.

Статья 21. Срок проведения публичных слушаний по вопросам градостроительной деятельности

1. Срок проведения публичных слушаний и общественных обсуждений по вопросам градостроительной деятельности составляет:

- 1) по проекту Правил, внесению изменений в Правила – не менее двух и не более четырех месяцев, за исключением случаев, предусмотренных подпунктами 2 и 3 настоящего пункта;

- 2) по проекту Правил, подготовленному применительно к части территории Поселения – не более одного месяца;

- 3) по проекту изменений в Правила, подготовленному в части внесения изменений в градостроительный регламент, установленный для конкретной территориальной зоны – не более одного месяца;

- 4) по вопросу предоставления разрешения на условно разрешенный вид использования земельного участка или объекта капитального строительства – не более одного месяца;

- 5) по вопросу предоставления разрешения на отклонение от предельных параметров разрешенного строительства, реконструкции объекта капитального строительства – не более одного месяца;

- 6) по иным вопросам градостроительной деятельности, если законодательством не установлен иной срок – не более одного месяца.

2. Срок проведения общественных обсуждений или публичных слушаний определяется с момента оповещения жителей муниципального образования об их проведении до дня опубликования заключения о результатах общественных обсуждений или публичных слушаний и может изменяться уставом муниципального образования и (или) нормативным правовым актом представительного органа муниципального образования.

3. Выходные и праздничные дни включаются в срок проведения общественных обсуждений или публичных слушаний.

Статья 22. Организатор общественных обсуждений или публичных слушаний

1. Организатор общественных обсуждений или публичных слушаний определяется Уставом муниципального образования и (или) нормативным правовым актом представительного органа муниципального образования на основании положений Градостроительного кодекса Российской Федерации.

2. Комиссия по землепользованию и застройке (далее – Комиссия) может выступать организатором общественных обсуждений или публичных слушаний при их проведении.

Статья 23. Финансирование мероприятий по организации и проведению общественных обсуждений или публичных слушаний

1. Финансирование мероприятий по организации и проведению общественных обсуждений или публичных слушаний осуществляется:

- 1) за счет средств физических и (или) юридических лиц, заинтересованных в предоставлении разрешения на условно разрешенный вид использования земельного участка или объекта капитального строительства – при проведении общественных обсуждений или публичных слушаний по вопросу предоставления указанного разрешения;
- 2) за счет средств физических и (или) юридических лиц, заинтересованных в предоставлении разрешения на отклонение от предельных норм разрешенного строительства, реконструкции объектов капитального строительства – при проведении общественных обсуждений или публичных слушаний по вопросу предоставления указанного разрешения;
- 3) за счет средств физических и (или) юридических лиц, заинтересованных в изменении градостроительных регламентов и (или) границ территориальных зон – при проведении общественных обсуждений или публичных слушаний по вопросу изменения градостроительных регламентов и (или) границ территориальных зон;
- 4) за счет средств бюджета поселения – при проведении общественных обсуждений или публичных слушаний по вопросам градостроительной деятельности проводимых по инициативе администрации Поселения.

2. Мероприятия, финансирование которых осуществляется в соответствии с пунктом 1 настоящей статьи, включают в себя:

- 1) подготовка материалов по обоснованию, проектов внесения изменений и информационных материалов к нему, демонстрационных материалов проекта;
- 2) оповещение жителей поселения и иных заинтересованных лиц по вопросам общественных обсуждений или публичных слушаний и путем направления письменных извещений о проведении публичных слушаний в случаях, предусмотренных настоящей главой Правил;
- 3) заключение договоров аренды помещений, необходимых для организации и проведения общественных обсуждений или публичных слушаний, оплату коммунальных услуг, услуг местной телефонной связи;
- 4) организацию выставок, экспозиций демонстрационных материалов проекта, подлежащего рассмотрению на общественных обсуждениях или публичных слушаниях;
- 5) консультирование посетителей экспозиции разработчика проекта, подлежащего рассмотрению на общественных обсуждениях или публичных слушаниях
- 6) обеспечение доступа к проекту, подлежащему рассмотрению на общественных обсуждениях или публичных слушаниях, и информационных материалов к нему путем размещения на официальном сайте и (или) в информационных системах (в случае проведения общественных обсуждений).

Глава 6. Положения о внесении изменений в правила

Статья 24. Основания для внесения изменений в Правила

Основания для рассмотрения главой администрации Поселения вопроса о внесении изменений в Правила устанавливаются Градостроительным кодексом Российской Федерации.

Статья 25. Порядок рассмотрения предложений и инициатив по внесению изменений в Правила

1. Рассмотрение предложений о внесении изменений в Правила производится Комиссией в течение тридцати дней со дня их внесения.

2. По результатам рассмотрения предложения по внесению изменений в Правила Комиссией принимается заключение, содержащее одну из следующих рекомендаций:

- 1) о принятии предложения по внесению изменений в Правила и о внесении соответствующих изменений в Правила;
 - 2) об отклонении предложения по внесению изменений в Правила, с указанием причин отклонения.
3. Комиссия направляет заключение, предусмотренное пунктом 2 настоящей статьи, главе администрации Поселения, который в течение тридцати дней со дня получения такого заключения с учетом рекомендаций, содержащихся в заключении комиссии, издает постановление администрации Поселения о подготовке проекта о внесении изменений в Правила или об отклонении предложения о внесении изменений в Правила с указанием причин отклонения.
4. В постановлении главы администрации Поселения о подготовке проекта изменений в Правила устанавливаются:

- 1) порядок и сроки проведения работ по подготовке проекта изменений в Правила;
 - 2) порядок направления в Комиссию предложений заинтересованных лиц по подготовке проекта изменений в Правила;
 - 3) иные положения, касающиеся организации указанных работ.
5. Глава администрации Поселения не позднее десяти дней со дня издания постановления администрации Поселения о подготовке проекта изменений в Правила обеспечивает опубликование указанного постановления в порядке, установленном Уставом поселения для официального опубликования муниципальных правовых актов, и размещение на официальном сайте поселения в сети Интернет.
6. Копия постановления администрации Поселения о подготовке изменений в Правила или об отклонении предложения о внесении изменений в Правила направляется администрацией Поселения заявителю не позднее тридцати дней со дня получения главой администрации Поселения заключения комиссии, предусмотренного пунктом 2 настоящей статьи.

Статья 26. Подготовка и принятие проекта решения о внесении изменений в Правила

1. В целях осуществления работ по подготовке проекта изменений в Правила администрация Поселения вправе заключать муниципальные контракты по итогам размещения заказа в соответствии с законодательством Российской Федерации.

2. В случае заключения муниципального контракта по подготовке проекта изменений в Правила, Комиссия:

- 1) осуществляет контроль за подготовкой проекта изменений в Правила;
 - 2) рассматривает, анализирует и обобщает направленные в Комиссию предложения заинтересованных лиц по подготовке проекта изменений в Правила в целях внесения их исполнителю по муниципальному контракту;
 - 3) подготавливает предложения и замечания по проекту изменений в Правила.
3. Администрация Поселения осуществляет проверку проекта изменений в Правила, представленного Комиссией, на соответствие требованиям технических регламентов и документам территориального планирования.
4. По результатам указанной в пункте 3 настоящей статьи проверки администрация Поселения направляет проект изменений в Правила главе поселения или в случае обнаружения его несоответствия требованиям и документам, указанным в пункте 3 настоящей статьи, в Комиссию на доработку.
5. Глава Поселения издает постановление о проведении публичных слушаний или общественных обсуждений по вопросу изменений в Правила в срок не позднее чем через десять дней со дня получения такого проекта о внесении изменений в Правила.
6. После завершения публичных слушаний или общественных обсуждениям по вопросу изменений в Правила, Комиссия с учетом результатов публичных слушаний или общественных обсуждений обеспечивает внесение изменений в Правила и представляет указанные Правила главе Поселения. Обязательными приложениями к проекту изменений в Правила являются протоколы публичных слушаний или общественных обсуждений и заключение о результатах публичных слушаний или общественных обсуждений.
7. Глава администрации Поселения в течение десяти дней после представления ему проекта изменений в Правила и указанных в пункте 6 настоящей статьи обязательных приложений должен принять решение о направлении указанного проекта в соответствующий представительный орган местного

самоуправления или об отклонении проекта правил землепользования и застройки и о направлении его на доработку с указанием даты его повторного представления.

8. Правила землепользования и застройки, изменения в правила землепользования и застройки утверждаются представительным органом местного самоуправления или, если это предусмотрено законодательством субъекта Российской Федерации о градостроительной деятельности, местной администрацией, за исключением случаев, предусмотренных статьёй 63 Градостроительного кодекса Российской Федерации. Обязательными приложениями к проекту правил землепользования и застройки, к проекту изменений в правила землепользования и застройки являются протокол общественных обсуждений или публичных слушаний, заключение о результатах общественных обсуждений или публичных слушаний, за исключением случаев, если их проведение в соответствии с положениями Градостроительного кодекса Российской Федерации не требуется.

Статья 27. Действие Правил по отношению к генеральному плану Поселения, иным документам территориального планирования и документации по планировке территории

1. Принятие генерального плана Поселения, внесение изменений в генеральный план Поселения (его корректировка), утверждение документов территориального планирования Российской Федерации, субъекта Российской Федерации применительно к территории Поселения, схемы территориального планирования муниципального района, внесение изменений в такие документы, изменения в ранее утвержденную главой администрации Поселения документацию по планировке территории, утверждение документации по планировке территории, а также утверждение и изменение иной документации по планировке территории не влечет немедленного изменения настоящих Правил.

Настоящие Правила могут быть изменены в установленном порядке с учетом документов территориального планирования, документации по планировке территории, внесения изменений в такие документы, такую документацию.

2. После введения в действие настоящих Правил уполномоченные органы местного самоуправления по представлению заключения Комиссии вправе принимать решения:

- о подготовке предложений по внесению изменений в генеральный план Поселения с учетом настоящих Правил;

- о приведении в соответствие с настоящими Правилами ранее утвержденной и нереализованной документации по планировке территории, в том числе в части установленных настоящими Правилами регламентов использования территорий;

- о подготовке документации по планировке территории, которая после утверждения в установленном порядке может использоваться как основание для подготовки предложений о внесении изменений в настоящие Правила в части уточнения, изменения границ территориальных зон, состава территориальных зон, списков разрешенного использования земельных участков и объектов капитального строительства, состава и значений показателей предельных размеров земельных участков и предельных параметров разрешенного строительства к соответствующим территориальным зонам.

Глава 7. Положения об установлении, изменении, фиксации границ земель публичного использования, их использования

Статья 28. Общие положения о землях публичного использования

1. К землям публичного использования относятся земли, которыми беспрепятственно пользуется неограниченный круг лиц (территории зеленых насаждений общего пользования, улиц, площадей, зон отдыха, для прохода, проезда, технических коридоров обслуживания сетей и объектов инженерно-технического обеспечения и пр.), устанавливаются в документации по планировке территории и отображаются в виде границ зон действия публичных сервитутов, иными графическими методами.

2. Границы земель публичного использования определяются и изменяются в случаях и в порядке, определенных в настоящих Правилах.

Не допускается осуществлять планировку застроенной территории (включая действия по определению границ земельных участков, на которых расположены объекты капитального строительства, границ свободных от прав третьих лиц земельных участков для предоставления физическим и юридическим лицам, предпринимателям для строительства) без учета границ фактически существующих земель публичного использования, а также без подготовки предложений в администрацию Поселения об установлении или изменении границ земель публичного использования (публичного сервитута).

3. Правообладатели земельных участков освобождаются от уплаты земельного налога в отношении части земельного участка, для которой постановлением администрации Поселения установлен публичный сервитут.

Статья 29. Установление и изменение границ земель публичного использования

1. Установление и изменение границ земель публичного использования осуществляется путем подготовки документации по планировке территории в случаях, когда:

1) красные линии на подлежащих освоению территориях устанавливаются впервые и образуют границы ранее не существовавших территорий общего пользования и одновременно с ними - границы элементов планировочной структуры;

2) изменяются красные линии без установления и (или) изменения границ зон действия публичных сервитутов;

3) изменяются красные линии с установлением и (или) изменением границ зон действия публичных сервитутов;

4) не изменяются красные линии, но устанавливаются, изменяются границы зон действия публичных сервитутов.

2. При установлении и изменении границ земель публичного использования на подлежащих освоению и на застроенных территориях предметом публичных слушаний и утверждения документации по планировке территории являются вопросы:

1) наличия и достаточности территорий общего пользования, выделяемых и изменяемых посредством красных линий;

2) изменения красных линий и последствия такого изменения;

3)устанавливаемые, изменяемые границы зон действия публичных сервитутов;

4)границы зон планируемого размещения объектов капитального строительства (в т.ч. для государственных и муниципальных нужд) в пределах элементов планировочной структуры;

5)границы земельных участков в пределах элементов планировочной структуры, в том числе границы земельных участков, на которых расположены многоквартирные дома.

Статья 30. Использование территорий общего пользования и земельных участков, применительно к которым не устанавливаются градостроительные регламенты

1. Регламент использования территорий не устанавливается для земель лесного фонда, земель, покрытых поверхностными водами, земель запаса, земель особо охраняемых природных территорий (за исключением земель лечебно-оздоровительных местностей и курортов), сельскохозяйственных угодий в составе земель сельскохозяйственного назначения, земельных участков, расположенных в границах особых экономических зон и территорий опережающего социально-экономического развития.

2. Использование земельных участков, применительно к которым не устанавливаются градостроительные регламенты, определяется их назначением в соответствии с законодательством.

Порядок использования и охраны земель лесного фонда регулируется Лесным кодексом Российской Федерации и лесным законодательством.

Порядок использования и охраны земель водного фонда определяется Земельным кодексом Российской Федерации и водным законодательством.

Порядок использования и охраны земель особо охраняемых природных территорий регулируется Земельным кодексом Российской Федерации и законодательством об особо охраняемых природных территориях

3. Земельные участки, применительно к которым не устанавливаются градостроительные регламенты подлежат отображению на карте территориального зонирования Поселения.

Глава 8. Положения о резервировании земель, об изъятии земельных участков для государственных или муниципальных нужд, установлении публичных сервитутов

Статья 31. Градостроительные основания изъятия земельных участков и объектов капитального строительства для государственных или муниципальных нужд

1. Порядок изъятия, в том числе путем выкупа земельных участков и объектов капитального строительства для государственных или муниципальных нужд, определяется гражданским и земельным законодательством.

Градостроительные основания для принятия решений об изъятии, в том числе путем выкупа земельных участков и объектов капитального строительства для государственных или муниципальных нужд, устанавливаются Градостроительным кодексом Российской Федерации.

2. Градостроительными основаниями для принятия решений об изъятии, в том числе путем выкупа земельных участков и объектов капитального строительства для государственных или муниципальных нужд, являются утвержденные в установленном порядке документы территориального планирования и документация по планировке территории.

3. По результатам принятия решений уполномоченными органами об изъятии земельных участков для государственных нужд и муниципальных нужд администрация Поселения, при необходимости, готовит проекты решений о внесении изменений в настоящие Правила, а также в документацию по планировке территории.

Статья 32. Градостроительные основания резервирования земель для государственных или муниципальных нужд

1. Порядок резервирования земель для государственных или муниципальных нужд определяется земельным законодательством.

Градостроительные основания для принятия решений о резервировании земель для государственных или муниципальных нужд устанавливаются

Градостроительным кодексом Российской Федерации.

2. Градостроительными основаниями для принятия решений о резервировании земель для государственных или муниципальных нужд являются утвержденные в установленном порядке документы территориального планирования, отображающие зоны резервирования (зоны планируемого размещения объектов для государственных и муниципальных нужд, связанных с размещением объектов инженерной, транспортной и социальной инфраструктур, объектов обороны и безопасности, созданием особо охраняемых природных территорий, строителством водохранилищ и иных искусственных водных объектов), либо схемы резервирования земель, подготавливаемые в соответствии с федеральным законом, и проекты планировки территории с проектами межевания территории, определяющие границы зон резервирования.

Указанные документы и документация подготавливаются и утверждаются в порядке, установленном законодательством о градостроительной деятельности.

3. Решение о резервировании земель должно содержать:

- цели и сроки резервирования земель;

- реквизиты документов, в соответствии с которыми осуществляется резервирование земель;

- ограничение прав на зарезервированные земельные участки, устанавливаемые в соответствии с Земельным кодексом Российской Федерации и другими федеральными законами, необходимые для достижения целей резервирования земель;

- сведения о месте и времени ознакомления заинтересованных лиц со схемой резервируемых земель, а также перечнем кадастровых номеров земельных участков, которые расположены в границах зарезервированных земель;

- обоснование наличия государственных или муниципальных нужд;

- схему резервируемых земель, а также перечень кадастровых номеров земельных участков, которые расположены в границах резервируемых земель;

- сведения о земельных участках, права на которые ограничиваются решением о резервировании земель, в объеме, необходимом для внесения в государственный кадастр недвижимости.

4. Решение о резервировании земель подлежит опубликованию в порядке, установленном для официального опубликования муниципальных правовых актов, иной официальной информации.

Решение о резервировании земель вступает в силу не ранее его опубликования.

5. Действие ограничений прав, установленных решением о резервировании земель, прекращается в связи со следующими обстоятельствами:

а) по истечении указанного в решении срока резервирования земель;

б) предоставление в установленном порядке зарезервированного земельного участка, не обремененного правами третьих лиц, для целей, установленных решением о резервировании земель;

в) отмена решения о резервировании;

г) изъятие в установленном порядке, в том числе путем выкупа, зарезервированного земельного участка для государственных и/или муниципальных нужд;

д) решение суда, вступившее в законную силу.

Статья 33. Условия установления публичных сервитутов

1. Глава администрации Поселения вправе принимать правовые акты об установлении применительно к земельным участкам и объектам капитального строительства, принадлежащим физическим или юридическим лицам, предпринимателям, публичных сервитутов, связанных с обеспечением общественных нужд - проезда, прохода через земельный участок, установки и эксплуатации объектов и коммуникаций инженерно-технического обеспечения (линий электровязи, водо- и газопроводов, канализации и т.д.), охраны природных объектов, объектов культурного наследия, иных общественных нужд, которые не могут быть обеспечены иначе, как только путем установления публичных сервитутов.

2. Границы зон действия публичных сервитутов отображаются в проектах межевания территории и указываются в документах государственного кадастрового учета земельных участков и объектов капитального строительства.

3. Установление публичных сервитутов производится постановлением администрации Поселения об установлении публичного сервитута на основании утвержденного проекта межевания территории – в течение 30 дней со дня его утверждения (внесения в него соответствующих изменений). При этом результаты публичных слушаний по утверждению (внесению изменений) проекта межевания территории признаются результатами общественными слушаний, предусмотренных статьёй 23 Земельного кодекса Российской Федерации.

Глава 9. Положения о строительных изменениях объектов капитального строительства

Статья 34. Право на строительные изменения объектов капитального строительства и основания для его реализации. Виды строительных изменений объектов капитального строительства

1. Правом производить строительные изменения недвижимости на территории Поселения - осуществлять строительство, реконструкцию, пристройки, снос объектов, производить над ними иные изменения, обладают лица, владеющие земельными участками, иными объектами недвижимости (на правах собственности, аренды, постоянного пользования, пожизненного наследуемого владения), или их представители.

Право на строительные изменения недвижимости может быть реализовано при наличии разрешения на строительство, предоставляемого в порядке предусмотренных статьёй 51 Градостроительного кодекса Российской Федерации. Исключения составляют случаи, указанные в пункте 3 настоящей статьи.

2. Строительные изменения недвижимости подразделяются на изменения, для которых:

не требуется разрешения на строительство;

требуется разрешение на строительство.

3. Выдача разрешения на строительство не требуется в случаях, предусмотренных статьёй 51 Градостроительного кодекса Российской Федерации, законодательством Российской Федерации, законодательством Новгородской области может быть установлен дополнительный перечень случаев и объектов, для которых не требуется получения разрешения на строительство.

Статья 35. Выдача разрешений на строительство

1. До начала строительства, реконструкции застройщик обязан получить разрешение на строительство, за исключением случаев, предусмотренных Градостроительным кодексом Российской Федерации.

2. Выдача разрешений на строительство, в то числе проведение экспертизы проектной документации, производится в соответствии со статьями 49 – 51 Градостроительного кодекса Российской Федерации.

Статья 36. Строительство, реконструкция, капитальный ремонт объекта капитального строительства

1. Лицами, осуществляющими строительство, могут являться застройщик либо привлекаемое застройщиком или заказчиком на основании договора физическое или юридическое лицо, предприниматель, соответствующие требованиям законодательства Российской Федерации, предъявляемым к лицам, осуществляющим строительство.

2. Осуществление строительства, реконструкции, капитального ремонта объекта капитального строительства регулируется статьёй 52 Градостроительного кодекса Российской Федерации.

3.При необходимости прекращения работ или их приостановления более чем на шесть месяцев застройщик обязан обеспечить консервацию объекта (приведение объекта и территории в состояние, обеспечивающее прочность, устойчивость и сохранность конструкций, оборудования и материалов, а также безопасность объекта и строительной площадки для населения и окружающей среды), в соответствии с Правилами проведения консервации объекта капитального строительства, утвержденными постановлением Правительства Российской Федерации.

4. Государственный строительный надзор и строительный контроль осуществляются в соответствии с федеральным законодательством.

Статья 37. Выдача разрешения на ввод объекта в эксплуатацию

1. После подписания акта приемки застройщик или уполномоченное лицо обязан получить разрешение на ввод объекта в эксплуатацию, которое выдается в соответствии со статьёй 55 Градостроительного кодекса Российской Федерации.

2. Разрешение на ввод объекта в эксплуатацию является основанием для постановки на государственный учет оконченного строительством объекта капитального строительства, внесения изменений в документы государственного учета объекта капитального строительства.

3. Запрещается эксплуатация объекта капитального строительства без разрешения на ввод его в эксплуатацию, за исключением случаев, если для осуществления строительства, реконструкции, капитального ремонта объектов капитального строительства не требуется выдача разрешения на строительство.

Статья 38. Ограждение земельных участков

1. Ограждения устанавливаются в соответствии с документацией по планировке территории. Запрещается установка ограждений за «красной линией», которая определяется проектом планировки территории.

2. Ограждения вдоль улиц и проездов и между соседними земельными участками могут быть выполнены как в «прозрачном», так и в «сплошном» исполнении без дополнительного согласования со смежными землепользователями. Крепления ограждений, находящихся между соседними земельными участками, должны располагаться со стороны землевладельца, устанавливающего забор.

3. На склонах и косогорах следует устраивать подсыпки или цоколи, располагая секции горизонтально, уступами с разницей высот не более 1/4 высоты секции.

Статья 39. Порядок производства работ по прокладке, ремонту подземных инженерных сооружений

1. Прокладка и переустройство подземных инженерных сетей и сооружений, выполнение других видов работ, связанных с вскрытием грунта, должны осуществляться по проектам (технологическим, рабочим чертежам, проектам производства работ), согласованным и утвержденным в установленном порядке, при техническом надзоре заказчика и эксплуатирующих организаций и авторском надзоре проектных организаций с соблюдением действующих строительных норм и правил.

2. Проекты и рабочая документация на работы, связанные с производством земляных работ, подлежат обязательному согласованию эксплуатирующими организациями с организациями, на земельных участках которых предусматривается производство работ, после чего подлежат согласованию с администрацией Поселения.

3. Работы по строительству, переустройству и капитальному ремонту подземных и надземных сооружений, дорожных покрытий на территории сельского поселения, а также работы по благоустройству территории населенного пункта, связанные с открытым способом перехода улиц и площадей, могут производиться только после оформления разрешения (ордера) на производство работ.

4. На основании постановления администрации Поселения готовится и выдается ордер на производство работ. Осуществление контроля за порядком производства работ, производит администрация Поселения.

5. Разрешение (ордер) на производство работ выдается организации, на которую возложено выполнение работ, с указанием в ордере сроков выполнения, фамилии и должности лица, ответственного за ведение работ. При получении ордера организация, производящая работы, выдает гарантийное обязательство администрации Поселения по благоустройству территории населенного пункта по установленной форме о восстановлении всех разрытий и элементов благоустройства на месте производства работ. Без получения ордера на производство земляных работ разрытие траншей и вскрытие дорожных покрытий запрещается.

6. После окончания производства работ разрешение (ордер) закрывается. О закрытии ордера делается надпись на бланке ордера за подписями представителя заказчика, представителя администрации Поселения о выполнении всех работ по приведению в порядок трассы коммуникации и о принятии на учет контрольной съемки, после чего ордер сдается в администрацию Поселения.

7. Ответственность за сохранность существующих инженерных сооружений, имеющих на плановых материалах М 1:500, несет организация, производящая работы, и лицо, ответственное за производство работ. В каждом случае повреждения существующих инженерных сооружений составляется акт при участии представителей заинтересованных сторон. В акте указываются причины повреждения, конкретные виновники, меры и сроки устранения повреждения.

8. Ответственность за механические повреждения подземных инженерных сооружений, отсутствующих на плановых материалах М 1:500, несут руководители предприятий и организаций, осуществляющих их эксплуатацию.

9. При производстве земляных и иных работ не допускается засыпка водоотводных (мелиоративных) канав, ведущих к нарушению сбора и стока поверхностных вод.

Статья 40. Размещение временных сооружений

1. Временные сооружения для торговли и бытового обслуживания населения (далее – временные сооружения) – павильоны (в т. ч. с внутренними торговыми помещениями), киоски, лотки, мини - рынки, сезонные базары, летние кафе, другие сооружения для стационарной и передвижной торговли являются элементами облика населенного пункта, обеспечивающими создание в самых разнообразных градостроительных ситуациях благоприятной эстетической среды с высоким уровнем комфорта. Размещение указанных временных сооружений производится, как правило, завершёнными комплексами с единым объемно-пространственным и архитектурно-художественным решением. Установка временных сооружений осуществляется по согласованному с администрацией Поселения проектам.

2. Предоставление земельных участков, находящихся в государственной или муниципальной собственности, осуществляется органом местного самоуправления в пределах компетенции и на условиях, установленных Земельным кодексом Российской Федерации.

В случае необходимости использования земельного участка для капитального строительства, прокладки или ремонта инженерных коммуникаций, реализации проектов благоустройства, для других общественных нужд временное сооружение сносится или переносится на основании постановления администрации Поселения или условий договора аренды земли.

3. Дополнительно могут быть указаны границы территории благоустройства и зоны обслуживания в соответствии со схемой размещения временных торговых мест.

4. До начала установки временного сооружения заказчик обязан получить в администрации Поселения разрешение (ордер) на право производства земляных работ.

5. Установка временных сооружений на землях, находящихся в пользовании и владении других организаций и граждан, осуществляется по согласованию с владельцем (пользователем) земельного участка.

6. Установка временных сооружений должна осуществляться с сохранением зеленых насаждений. При отсутствии твердого покрытия (асфальта) подходы, площадка временного сооружения должны быть выполнены из мелкозернистых каменных или железобетонных плит. Вблизи временного сооружения, в составе комплекса, должны устанавливаться мусоросборники.

7. Владельцы временных сооружений должны содержать территорию в порядке, отвечающем санитарным требованиям. Ремонт и окраска временных сооружений производится до начала летнего сезона (до 1 мая). Покраска производится с учетом сохранения внешнего вида, предусмотренного проектом. Изменение цветового решения и декоративного оформления фасадов подлежит обязательному согласованию.

8. Сгоревшие или разрушенные временные сооружения должны быть в течение одного месяца убраны или восстановлены в течение двух месяцев.

9. Владелец временного сооружения обязан указать на нем:
- наименование владельца временного сооружения, его ИНН;
- режим работы.

10. Запрещается возводить у временного сооружения различного рода пристройки, козырьки, загородки, навесы и ставни, не предусмотренные согласованным проектом.

11. Самовольная постройка подлежит сносу осуществившим ее лицом либо за его счет в срок, указанный администрацией Поселения.

12. В случае, если владелец не осуществляет снос временного сооружения в указанный срок, а также вследствие досрочного расторжения договора аренды земли или окончания срока его действия и отказе в его продлении, перенос временного сооружения осуществляется администрацией Поселения на основании постановления администрации Поселения, с указанием конкретного места временного хранения, с последующей компенсацией владельцем временного сооружения затрат на его перенос и временное хранение.

Статья 41. Ответственность за нарушение Правил

За нарушение настоящих Правил физические и юридические лица, предприниматели, а также должностные лица несут ответственность в соответствии с законодательством Российской Федерации иными нормативными правовыми актами.

Утверждены
решением Думы Любытинского муниципального района
от 11.03.2022 № 115

**ПРАВИЛА ЗЕМЛЕПОЛЬЗОВАНИЯ И ЗАСТРОЙКИ МУНИЦИПАЛЬНОГО ОБРАЗОВАНИЯ
ЛЮБЫТИНСКОЕ СЕЛЬСКОЕ ПОСЕЛЕНИЕ ЛЮБЫТИНСКОГО МУНИЦИПАЛЬНОГО РАЙОНА
НОВГОРОДСКОЙ ОБЛАСТИ
Часть III. ГРАДОСТРОИТЕЛЬНЫЕ РЕГЛАМЕНТЫ**

Статья 44. Общие требования к видам разрешенного использования земельных участков и объектов капитального строительства

1. В границах одного земельного участка допускается с соблюдением требований градостроительных регламентов, строительных, экологических, санитарно-гигиенических, противопожарных и иных правил, нормативов размещение двух и более разрешенных видов использования (основных, условно разрешенных).

2. Размещение условно разрешенных видов использования на земельном участке ограничивается по объемам разрешенного строительства, реконструкции объектов капитального строительства.

Ограничение устанавливается в составе разрешения на условно разрешенный вид использования с учетом возможности обеспечения указанного вида использования объектами социального назначения (только для жилой застройки), транспортного обслуживания и инженерно-технического обеспечения; соблюдения прав и законных интересов правообладателей земельных участков и объектов капитального строительства, иных физических и юридических лиц; возможного негативного воздействия на окружающую среду.

3. Суммарная доля площади земельного участка, занимаемая объектами условно разрешенных видов использования, а также относящимся к ним озеленением, машино-местами, иными необходимыми в соответствии с действующим законодательством элементами инженерно-технического обеспечения и благоустройства, не должна превышать 50% от общей площади соответствующего земельного участка.

4. Суммарная доля площади земельных участков, для которых получено разрешение на условно разрешенные виды использования, не должна превышать 50% от общей площади соответствующей территориальной зоны.

5. Размещение объектов нежилого назначения во встроенных, пристроенных и встроенно-пристроенных помещениях многоквартирного дома осуществляется в соответствии с видами разрешенного использования, предусмотренными кодами 2.7.1, 3.2, 3.3, 3.4.1, 3.5.1, 3.6, 4.1, 4.4, 4.5, 4.6, 4.7 и 5.1 и допускается только в случае, если указанные объекты имеют обособленные вход для посетителей, подъезд и парковочные места для хранения транспортных средств и при условии соблюдения строительных, экологических, санитарно-гигиенических, противопожарных и иных правил, нормативов.

При этом общая площадь встроенных, пристроенных и встроенно-пристроенных помещений малоэтажного многоквартирного дома, занимаемых объектами нежилого назначения, за исключением индивидуальных гаражей, не может превышать 15% от общей площади помещений, соответствующих малоэтажных многоквартирных домов, относящихся к виду разрешенного использования «малоэтажная многоквартирная жилая застройка» (код 2.1.1).

Общая площадь встроенных, пристроенных и встроенно-пристроенных помещений многоквартирного дома, занимаемых объектами нежилого назначения, за исключением подземных гаражей и автостоянок, не может превышать 20% от общей площади помещений соответствующих многоквартирных домов, относящихся к виду разрешенного использования «среднеэтажная жилая застройка» (код 2.5)¹⁵.

Общая площадь встроенных, пристроенных и встроенно-пристроенных помещений многоквартирного дома, занимаемых объектами нежилого назначения, за исключением подземных гаражей и наземных автостоянок, не может превышать 15 % от общей площади соответствующих многоквартирных домов, относящихся к виду разрешенного использования «многоэтажная жилая застройка (высотная застройка)» (код 2.6)¹⁶. Помещения при квартирах или индивидуальных жилых домах, рассчитанные на индивидуальную трудовую деятельность, допускаются при соблюдении действующих нормативов.

6. Размещение объектов основных и условно разрешенных видов использования, в отношении которых устанавливаются санитарно-защитные зоны, допускается в соответствии с санитарно-эпидемиологическими правилами и нормативами.

7. Отнесение объектов, не перечисленных в Классификаторе видов разрешенного использования земельных участков, утвержденном приказом Росреестра от 10.11.2020 № П/0412 «Об утверждении классификатора видов разрешенного использования земельных участков» (Зарегистрировано в Минюсте России 15.12.2020 № 61482), к основным или условно разрешенным видам использования земельных участков и объектов капитального строительства, указанным в перечнях основных и условно разрешенных видов использования в составе градостроительных регламентов, осуществляется комиссией по землепользованию и застройке Поселения.

8. Территории общего пользования, в том числе занятые площадями, улицами, проездами, автомобильными дорогами, пешеходными тротуарами, пешеходными переходами, набережными, садами, парками, скверами, бульварами, береговой полосой водных объектов и другими объектами, которыми беспрепятственно пользуется неограниченный круг лиц, могут размещаться как непосредственно в «Зоне территорий общего пользования»¹⁷ (буквенное обозначение – ТОП), так и включаться в состав различных территориальных зон.

9. Строительство и реконструкция объектов капитального строительства в случаях, предусмотренных законодательством о социальной защите инвалидов, без приспособления указанных объектов для беспрепятственного доступа к ним инвалидов и использования их инвалидами не допускаются, независимо от того, к какому виду разрешенного использования относится объект.

10. Жилые дома могут размещаться на земельных участках с видами разрешенного использования «малоэтажная многоквартирная жилая застройка» (код 2.1.1), «среднеэтажная жилая застройка»¹⁸ (код 2.5), «многоэтажная жилая застройка (высотная застройка)»¹⁹ (код 2.6) при возможности их обеспечения объектами социальной, инженерной и транспортной инфраструктуры.

11. В случае формирования единой линии застройки допускается применять минимальные отступы стен зданий, строений и сооружений без окон, дверных и иных проёмов от границ земельных участков, включая случаи размещения индивидуальных гаражей и подсобных сооружений на земельных участках «для индивидуального жилищного строительства» (код 2.1) и «для ведения личного подсобного хозяйства (приусадебный земельный участок)» (код 2.2), в размере 0 (нуль) метров.

12. Минимальные отступы от границ земельных участков, стен зданий, строений и сооружений с окнами, дверными и иными проемами в случае необходимости обеспечения нормативной инсоляции и освещенности для объектов капитального строительства, существующих или размещаемых на смежных земельных участках или на территориях, на которых земельные участки не образованы устанавливаются по границам смежных земельных участков или по границам территорий, на которых земельные участки не образованы, в размере не менее 10 (десяти) метров.

13. Максимальная высота зданий, строений и сооружений устанавливается Правилами в составе градостроительных регламентов в метрах по вертикали относительно поверхности земли.

При этом поверхность земли определяется как высотная отметка поверхности грунта, зафиксированная в балтийской системе высот до начала земляных работ на земельном участке в составе топографических карт и планов.

14. Минимально допустимая площадь озеленения земельных участков на территории всех территориальных зон установлена в таблице 1 настоящей статьи Правил:

Таблица 1

Вид использования	Код вида использования	Минимальная площадь озеленения
Малоэтажная многоквартирная жилая застройка, среднеэтажная жилая застройка, многоэтажная жилая застройка (высотная застройка)*	2.1, 2.1.1, 2.5, 2.6	23 квадратных метра на 100 кв. метров общей площади квартир в объекте капитального строительства на участке
Охрана природных территорий	9.1	95% земельного участка
Общее пользование водными объектами	11.1	10% земельного участка при площади участка менее 1 га; 20% – при площади от 1 до 5 га;

¹⁵ При установлении территориальной зоны данного вида.

¹⁶ При установлении территориальной зоны данного вида.

¹⁷ При установлении территориальной зоны данного вида.

¹⁸ При установлении территориальной зоны данного вида.

¹⁹

Вид использования	Код вида использования	Минимальная площадь озеленения
		30% – при площади от 5 до 20 га; 40% – при площади свыше 20 га
Развлечение	4.8	15% земельного участка при площади участка менее 1 га; 25% – при площади от 1 до 5 га; 35 % – при площади от 5 до 20 га; 45% – при площади свыше 20 га
Социальное обслуживание**, курортная деятельность, санаторная деятельность	3.2, 9.2, 9.2.1	60% земельного участка
Здравоохранение ***	3.4	50% земельного участка
Образование и просвещение	3.5	50% земельного участка
Для индивидуального жилищного строительства, спорт, ритуальная деятельность, ведение садоводства	2.1, 5.1, 12.1, 13.2	40% земельного участка
Прочие		15% земельного участка
Овощеводство, пчеловодство, рыбоводство, хранение и переработка сельскохозяйственной продукции, питомники, обеспечение сельскохозяйственного производства, коммунальное обслуживание, культурное развитие, природно-познавательный туризм, железнодорожный транспорт, автомобильный транспорт, деятельность по особой охране и изучению природы	1.3, 1.12, 1.13, 1.15, 1.17, 1.18, 3.1, 3.6, 5.2, 7.1, 7.2, 9.0	не устанавливается

* Нормативная минимальная площадь озеленения в квартале складывается из площади зеленых насаждений общего пользования и площади озеленения земельных участков.

** Нормативная минимальная площадь озеленения устанавливается для следующих объектов капитального строительства, предназначенных для оказания гражданам социальной помощи: дома престарелых, дома ребенка, детские дома. Минимальная площадь озеленения для иных объектов капитального строительства, относящихся к описанию вида разрешенного использования "социальное обслуживание" (код 3.2), устанавливается в соответствии с таблицей 1 настоящей статьи.

*** В случае реконструкции, а также в стационарах, не имеющих в своем составе палатных отделений восстановительного лечения и ухода, допускается уменьшение площади участка в пределах 10-15 % от нормируемой за счет сокращения доли зеленых насаждений и размеров садово-парковой зоны.

15. К озеленению земельного участка относятся части земельного участка, которые не застроены объектами капитального строительства, не заняты временными сооружениями, водными объектами, тротуарами или проездами с твердым покрытием, не оборудованы георешетками, и при этом покрыты зелеными насаждениями (древесной, кустарниковой и травянистой растительностью), доступными для всех пользователей объектов капитального строительства, расположенных на земельном участке, вне границ охранных зон объектов коммунального хозяйства.

К озеленению земельного участка могут относиться искусственные водные объекты в случае, если их площадь составляет не более 5% от площади необходимого озеленения земельного участка.

Не более 70% озеленения земельного участка может размещаться на эксплуатируемой кровле стилобата или иных застроенных частях земельного участка, в том числе на подземных частях зданий и сооружений, при условии размещения 50% озеленения при толщине грунтового слоя не менее 1,5 метров и не более 20% озеленения при толщине грунтового слоя менее 1,5 метров. При этом не менее 30% озеленения размещается на части земельного участка, под которой отсутствуют части здания, подземные сооружения, конструкции, а также сети инженерно-технического обеспечения.

16. Озелененная часть земельного участка может быть оборудована:

площадками для отдыха взрослых, детскими площадками;
открытыми спортивными площадками;
площадками для выгула собак;
грунтовыми пешеходными дорожками;
другими подобными объектами благоустройства.

Площадь, занимаемая объектами, которыми может быть оборудована озелененная часть земельного участка, не должна превышать 50% площади озелененной части земельного участка.

17. Спортивные и иные площадки, которыми может быть оборудована озелененная часть земельного участка, могут располагаться на эксплуатируемой кровле стилобатов или иных застроенных частях земельного участка, в том числе на подземных частях зданий и сооружений, в случае если их площадь не превышает 15% требуемой площади озеленения земельного участка.

18. Требование к озеленению земельных участков не применяется к встроенным в жилые дома нежилым помещениям с общей площадью менее 200 квадратных метров.

19. При использовании земельного участка с несколькими видами разрешенного использования, в отношении которых Правилами установлены различные требования к озеленению, минимальная площадь озеленения земельного участка определяется в соответствии с наиболее высоким параметром.

20. При образовании земельных участков для размещения многоквартирных домов, площадь озеленения земельного участка может быть уменьшена не более чем на 30% от площади необходимого озеленения земельного участка, в случае если в соответствии с документацией по планировке территории в границах квартала предусмотрено образование земельного участка для размещения зеленых насаждений внутриквартального озеленения, расположенного вне границ охранных зон объектов коммунального хозяйства и при условии соблюдения параметров озеленения земельных участков, установленных настоящими Правилами.

21. Минимальное количество машино-мест для хранения индивидуального автотранспорта на земельных участках определяется в зависимости от вида использования земельных участков и устанавливается согласно таблице 2 настоящей статьи для видов использования земельных участков, расположенных на территории всех территориальных зон:

Таблица 2

Вид использования	Код вида использования	Минимальное количество машино-мест
Для индивидуального жилищного строительства, для ведения личного подсобного хозяйства (приусадебный земельный участок), блокированная жилая застройка, ведение садоводства	2.1, 2.2, 2.3, 13.2	1 машино-место на земельный участок

Вид использования	Код вида использования	Минимальное количество машино-мест
Малоэтажная многоквартирная жилая застройка, среднеэтажная жилая застройка, многоэтажная жилая застройка (высотная застройка)*	2.1.1, 2.5, 2.6	1 машино-место на 80 квадратных метров общей площади квартир
Образование и просвещение**	3.5	1 машино-место на 5 работников, 1 машино-место на 100 учащихся, но не менее 2 машино-мест
Гостиничное обслуживание	4.7	1 машино-место на 5 работников, 15 машино-мест на 100 гостиничных мест для гостиниц высшего разряда 4-5 «звезд», 8 машино-мест на 100 гостиничных мест для прочих гостиниц
Культурное развитие, общественное питание, развлечения, спорт	3.6, 4.6, 4.8, 5.1	1 машино-место на 5 работников в максимальную смену, а также 1 машино-место на 10 одновременных посетителей при их максимальном количестве
Социальное обслуживание, бытовое обслуживание, банковская и страховая деятельность, обеспечение научной деятельности, общественное управление, деловое управление	3.2, 3.3, 3.8, 3.9, 4.1, 4.5	1 машино-место на 30 м ² общей площади, 1 машино-место на 20 одновременных посетителей
Амбулаторно-поликлиническое обслуживание**	3.4.1	1 машино-место на 5 работников, 1 машино-место на 30 одновременных посетителей при их максимальном количестве
Стационарное медицинское обслуживание**, санаторная деятельность**	3.4.2, 9.2.1	1 машино-место на 5 работников, 1 машино-место на 20 койко-мест
Общее пользование водными объектами	11.1	1 машино-место на 25 м ² земельного участка пляжа
Ритуальная деятельность	12.1	5 машино-мест на 1 га земельного участка кладбища, 20 машино-мест на 1 га земельного участка крематория
Религиозное использование	3.7	1 машино-место на 50 м ² общей площади объекта
Железнодорожный транспорт, автомобильный транспорт	7.1, 7.2	1 машино-место на 10 пассажиров, прибывающих в час пик, а также 1 машино-место на 5 работников
Объекты торговли (торговые центры, торгово-развлекательные центры (комплексы))	4.2	1 машино-место на 50 м ² общей площади, а также 1 машино-место на 5 работников
Магазины, рынки	4.4, 4.3	1 машино-место на 14 м ² торговой площади для объектов с площадью торгового зала более 3500 м ² , 1 машино-место на 20 м ² торговой площади для объектов с площадью торгового зала от 200 до 3500 м ² , 1 машино-место на 50 м ² торговой площади для объектов с площадью торгового зала от 50 до 200 м ² , 1 машино-место на 5 работников
Производственная деятельность, пищевая промышленность, строительная промышленность,	6.0, 6.4, 6.6	1 машино-место на 5 работников в максимальную смену

22. Для видов использования, не указанных в таблице 2 настоящего раздела, минимальное количество машино-мест для хранения индивидуального транспорта на земельных участках определяется по аналогии с видами использования, указанными в таблице 2 настоящей статьи Правил.

23. При использовании земельного участка с несколькими видами разрешенного использования, минимальное количество машино-мест для хранения индивидуального транспорта определяется как сумма требуемых в соответствии пунктом 24 настоящих Правил машино-мест для всех видов использования земельного участка.

24. Машино-места для хранения индивидуального автотранспорта, необходимые в соответствии с настоящими Правилами, могут быть организованы в виде: отдельно стоящих и пристроенных гаражей, в том числе подземных, предназначенных для хранения личного автотранспорта граждан, с возможностью размещения автомобильных моек, относящихся к виду разрешенного использования «объекты гаражного назначения» (код 2.7.1); постоянных или временных гаражей с несколькими стояночными местами, стоянок (парковок), гаражей, в том числе многоярусных, не указанных в коде 2.7.1, относящихся к виду разрешенного использования «обслуживание автотранспорта» (код 4.9).

25. Машино-места для хранения индивидуального автотранспорта, необходимые в соответствии с настоящими Правилами, размещаются на земельном участке или на иных земельных участках (стоянках-спутниках), расположенных в пределах квартала и предназначенных для размещения гаражей и автостоянок.

На земельном участке должно быть размещено не менее 50% минимального расчетного количества машино-мест для хранения индивидуального автотранспорта.

При размещении машино-мест не менее 12,5% требуемого количества машино-мест должно быть размещено на открытых парковках в границах земельного участка.

26. Земельные участки стоянок-спутников, допустимые для размещения машино-мест в соответствии с требованиями настоящего пункта и обоснованные при подготовке документации по планировке территории, должны располагаться:

для всех видов использования – на расстоянии в пределах пешеходной доступности не более 400 метров;

для жилых домов, размещение которых осуществляется в соответствии с договорами о развитии застроенных территорий, – на расстоянии в пределах пешеходной доступности не более 1500 метров.

Размещение части необходимого количества машино-мест в границах квартала за границами земельного участка должно быть обосновано в документации по планировке территории.

В случае если земельный участок расположен в границах кварталов со сложившейся застройкой, 100% расчетного количества мест хранения автомобилей для планируемых к размещению объектов капитального строительства предусматривается в границах образуемого (изменяемого) земельного участка.

При этом размещение части необходимого количества машино-мест, установленного для видов использования «социальное обслуживание» (код 3.2), «здравоохранение» (код 3.4), «дошкольное, начальное и среднее общее образование» (код 3.5.1), согласно таблице 2 настоящей статьи Правил, за границами земельного участка не подлежит обоснованию в составе документации по планировке территории.

27. Площади машино-мест для хранения индивидуального автотранспорта определяются из расчета не менее 25 квадратных метров на автомобиль (с учетом проездов); при примыкании участков для стоянки к проезжей части улиц и проездов и продольном расположении автомобилей – не менее 18 квадратных метров на автомобиль (без учета проездов).

28. Машино-места для хранения индивидуального автотранспорта, предусмотренные в настоящей статье Правил должны предусматривать не менее 10% мест (но не менее одного места) для специальных автотранспортных средств инвалидов, в том числе около объектов социальной, инженерной и транспортной инфраструктур (жилых, общественных и производственных зданий, строений и сооружений, включая те, в которых расположены физкультурно-спортивные организации, организации культуры и другие организации), мест отдыха. Указанные места для парковки не должны занимать иные транспортные средства.

29. Для части земельных участков предназначенных для проведения работ по погрузке и выгрузке грузов, доставляемых для объектов, расположенных на земельных участках устанавливаются минимальное количество мест на погрузочно-разгрузочных площадках.

Площадь мест на погрузочно-разгрузочных площадках определяется из расчета 90 квадратных метров на одно место.

30. Минимальное количество мест на погрузочно-разгрузочных площадках на земельных участках определяется из расчета:

одно место для объектов общей площадью от 100 квадратных метров до 1500 квадратных метров и плюс одно место на каждые дополнительные 1500 квадратных метров общей площади объектов, относящихся к видам разрешенного использования «рынки» (код 4.3), «магазины» (код 4.4), «общественное питание» (код 4.6), «производственная деятельность» (код 6.0), «хранение и переработка сельскохозяйственной продукции» (код 1.15), «обеспечение сельскохозяйственного производства» (код 1.18);

одно место для объектов общей площадью от 100 квадратных метров до 1250 квадратных метров и плюс одно место на каждые дополнительные 1250 квадратных метров общей площади объектов, относящихся к видам разрешенного использования «склады» (код 6.9).

31. Минимальное количество мест для хранения велосипедного транспорта на земельных участках определяется в зависимости от вида использования земельных участков и устанавливается в зависимости от видов использования земельных участков, расположенных на территории всех территориальных зон:

«малозэтажная многоквартирная жилая застройка» (код 2.1.1), «среднеэтажная жилая застройка» (код 2.5): 1 вело-место на 280 м² общей площади квартир; «здравоохранение» (код 3.4), «образование и просвещение» (код 3.5): 1 вело-место на 20 работников, а также 1 вело-место на 50 учащихся;

«общественное использование объектов капитального строительства» (код 3.0): 1 вело-место на 20 работников в максимальную смену, а также 1 вело-место на 50 одновременных посетителей при их максимальном количестве;

«объекты торговли (торговые центры, торгово-развлекательные центры (комплексы))» (код 4.2), «рынки» (код 4.3), «магазины» (код 4.4):

1 вело-место на 150 м² торговой площади для объектов с площадью торгового зала более 1000 м²,

1 вело-место на 100 м² торговой площади для объектов с площадью торгового зала от 200 до 1000 м²,

1 вело-место на 40 м² торговой площади для объектов с площадью торгового зала менее 200 м², а также 1 вело-место на 20 работников.

32. Для видов использования, не перечисленных в пункте 34, минимальное количество мест для хранения велосипедного транспорта не устанавливается.

33. При использовании земельного участка с несколькими видами разрешенного использования, минимальное количество мест для хранения велосипедного транспорта определяется как сумма требуемых в соответствии с настоящей статьёй Правил мест для хранения велосипедного транспорта для всех видов использования земельного участка.

34. Места для хранения велосипедного транспорта, необходимые в соответствии с настоящими Правилами, размещаются в границах земельного участка.

Площади мест для хранения велосипедного транспорта определяются из расчета не менее 1 квадратного метра на 1 велосипед (без учета проездов).

Статья 45. Градостроительные регламенты для территориальной зоны «Зона застройки малозэтажными жилыми домами (до 4 этажей, включая мансардный)» (буквенное обозначение Ж.1)

1. Для территориальной зоны «Зона застройки малозэтажными жилыми домами (до 4 этажей, включая мансардный)» (буквенное обозначение Ж.1) в части видов разрешенного использования земельных участков и объектов капитального строительства, устанавливаются градостроительные регламенты в соответствии с таблицей:

Основные виды разрешенного использования	Код	Условно разрешенные виды использования (максимальные и (или) минимальные) размеры земельных участков, м ²	Код	Вспомогательные виды разрешенного использования	Код
1	2	3	4	5	6
Для индивидуального жилищного строительства	2.1	Передвижное жилье (200/ не подлежит установлению)	2.4		
Малозэтажная многоквартирная жилая застройка	2.1.1	Деловое управление (200/ не подлежит установлению)	4.1	-	-
Для ведения личного подсобного хозяйства (приусадебный земельный участок)	2.2	Банковская и страховая деятельность (100/ не подлежит установлению)	4.5	-	-
Блокированная жилая застройка	2.3	Ремонт автомобилей (200/ 2000)	4.9.1.4	-	-
Обслуживание жилой застройки	2.7	Водный спорт (не подлежит установлению)	5.1.5	-	-
Хранение автотранспорта	2.7.1	Складские площадки (300/3000)	6.9.1	-	-
Размещение гаражей для собственных нужд	2.7.2	Автомобильный транспорт (не подлежит установлению)	7.2		
Предоставление коммунальных услуг	3.1.1	Воздушный транспорт (не подлежит установлению)	7.4	-	-
Общественное питание	3.2.4				
Бытовое обслуживание	3.3				

Основные виды разрешенного использования	Код	Условно разрешенные виды использования (максимальные и (или) минимальные) размеры земельных участков, м ²	Код	Вспомогательные виды разрешенного использования	Код
1	2	3	4	5	6
Амбулаторно-поликлиническое обслуживание	3.4.1				
Образование и просвещение	3.5			-	-
Объекты культурно-досуговой деятельности	3.6.1			-	-
Парки культуры и отдыха	3.6.2			-	-
Осуществление религиозных обрядов	3.7.1			-	-
Общественное управление	3.8			-	-
Рынки	4.3			-	-
Магазины	4.4			-	-
Общественное питание	4.6	-	-	-	-
Гостиничное обслуживание	4.7	-	-	-	-
Развлекательные мероприятия	4.8.1	-	-	-	-
Обеспечение занятий спортом в помещениях	5.1.2	-	-	-	-
Площадки для занятий спортом	5.1.3	-	-	-	-
Оборудованные площадки для занятий спортом	5.1.4				
Историко-культурная деятельность	9.3	-	-	-	-
Земельные участки (территории) общего пользования	12.0	-	-	-	-
Ведение огородничества	13.1	-	-	-	-
Ведение садоводства	13.2	-	-	-	-

2. Для территориальной зоны «Зона застройки малозэтажными жилыми домами (до 4 этажей, включая мансардный)» (буквенное обозначение Ж.1) Правилами устанавливаются градостроительные регламенты использования территорий в части предельных (максимальных и (или) минимальных) размеров земельных участков и предельных параметров разрешенного строительства, реконструкции объектов капитального строительства в соответствии с таблицей:

№ п/п	Описание параметров территориальной зоны «Зона застройки малозэтажными жилыми домами (до 4 этажей, включая мансардный)» (буквенное обозначение Ж.1)	Значение параметров
1.	Предельные (минимальные и (или) максимальные) размеры земельных участков, в том числе их площадь:	
1.1.	минимальные и (или) максимальные размеры земельных участков: длина (м)/ ширина (м)	не подлежит установлению
1.2.	минимальная площадь земельного участка, в том числе по видам разрешенного использования:	
	для индивидуального жилищного строительства (код 2.1), м ²	400
	малозэтажная многоквартирная жилая застройка (код 2.1.1), м ²	150
	для ведения личного подсобного хозяйства (приусадебный земельный участок) (код 2.2), м ²	200
	блокированная жилая застройка (код 2.3), м ²	200
	обслуживание жилой застройки (код 2.7), м ²	не подлежит установлению
	хранение автотранспорта (код 2.7.1), м ²	24
	размещение гаражей для собственных нужд (код 2.7.2), м ²	24
	предоставление коммунальных услуг (код 3.1.1), м ²	не подлежит установлению
	общественное питание (код 3.2.4), м ²	400
	бытовое обслуживание (код 3.3), м ²	30
	амбулаторно-поликлиническое обслуживание (код 3.4.1), м ²	50
	образование и просвещение (код 3.5), м ²	не подлежит установлению
	объекты культурно-досуговой деятельности (код 3.6.1), м ²	50
	парки культуры и отдыха (код 3.6.2), м ²	не подлежит установлению
	осуществление религиозных обрядов (код 3.7.1), м ²	50
	общественное управление (код 3.8), м ²	не подлежит установлению
	рынки (код 4.3), м ²	не подлежит установлению
	магазины (код 4.4), м ²	50
	общественное питание (код 4.6), м ²	50
	гостиничное обслуживание (код 4.7), м ²	300
	развлекательные мероприятия (код 4.8.1), м ²	не подлежит установлению
	обеспечение занятий спортом в помещениях (код 5.1.2), м ²	не подлежит установлению
	площадки для занятий спортом (код 5.1.3), м ²	не подлежит установлению
	оборудованные площадки для занятий спортом (код 5.1.4), м ²	не подлежит установлению
	историко-культурная деятельность	не подлежит установлению
	земельные участки (территории) общего пользования (код 12.0), м ²	не подлежит установлению
	ведение огородничества (код 13.1), м ²	10
	ведение садоводства (код 13.2), м ²	300
1.3.	максимальная площадь земельного участка, в том числе по видам разрешенного использования:	
	для индивидуального жилищного строительства (код 2.1), м ²	1500 – в р.п. Любытино; 1000 в д. Красная Горка, д. Каменка, д. Никандрово, д. Зеглино, д. Ершата, д.

№ п/п	Описание параметров территориальной зоны «Зона застройки малоэтажными жилыми домами (до 4 этажей, включая мансардный)» (буквенное обозначение Ж.1)	Значение параметров
		Домовичи, д. Зубово, д. Б.Светицы, д. Ср.Светицы; 2000 – в оставшихся н.п. поселения
	малоэтажная многоквартирная жилая застройка (код 2.1.1), м ²	Не подлежит установлению
	для ведения личного подсобного хозяйства (приусадебный земельный участок) (код 2.2), м ²	1500 – в р.п. Любытино; 1000 в д. Красная Горка, д. Каменка, д. Никандрово, д. Зеглино, д. Ерошата, д. Домовичи, д. Зубово, д. Б.Светицы, д. Ср.Светицы; 2000 – в оставшихся н.п. поселения
	блокированная жилая застройка (код 2.3), м ²	2000
	обслуживание жилой застройки (код 2.7), м ²	не подлежит установлению
	хранение автотранспорта (код 2.7.1), м ²	60
	размещение гаражей для собственных нужд (код 2.7.2), м ²	60
	предоставление коммунальных услуг (код 3.1.1), м ²	не подлежит установлению
	общегития (код 3.2.4), м ²	2000
	бытовое обслуживание (код 3.3), м ²	2000
	амбулаторно-поликлиническое обслуживание (код 3.4.1), м ²	2000
	образование и просвещение (код 3.5), м ²	не подлежит установлению
	объекты культурно-досуговой деятельности (код 3.6.1), м ²	2000
	парки культуры и отдыха (код 3.6.2), м ²	не подлежит установлению
	осуществление религиозных обрядов (код 3.7.1), м ²	3000
	общественное управление (код 3.8), м ²	не подлежит установлению
	рынки (код 4.3), м ²	не подлежит установлению
	магазины (код 4.4), м ²	1000
	общественное питание (код 4.6), м ²	2000
	гостиничное обслуживание (код 4.7), м ²	2000
	развлекательные мероприятия (код 4.8.1), м ²	не подлежит установлению
	обеспечение занятий спортом в помещениях (код 5.1.2), м ²	не подлежит установлению
	площадки для занятий спортом (код 5.1.3), м ²	не подлежит установлению
	оборудованные площадки для занятий спортом (код 5.1.4), м ²	не подлежит установлению
	историко-культурная деятельность	
	земельные участки (территории) общего пользования (код 12.0), м ²	не подлежит установлению
	ведение огородничества (код 13.1), м ²	
	ведение садоводства (код 13.2), м ²	
2.	Минимальные отступы от границ земельных участков стен зданий, строений и сооружений по границам земельных участков, совпадающим с улицами и проездами и (или) красными линиями указанных улиц и проездов:	
2.1.	для зданий, строений и сооружений, жилых домов, в том числе многоквартирных жилых домов с квартирами на первом этаже, выходящих на магистральные и главные улицы, м	3
2.2.	для зданий, строений и сооружений, жилых домов, в том числе многоквартирных жилых домов с квартирами на первом этаже, выходящих на прочие улицы и проезды общего пользования, м	3
2.3.	для зданий, строений и сооружений без окон, дверных и иных проёмов, при формировании единой линии застройки, включая случаи размещения индивидуальных гаражей и подсобных сооружений на земельных участках " малоэтажная жилая застройка (для индивидуального жилищного строительства, размещение дачных домов и садовых домов)" (код 2.1) и " для ведения личного подсобного хозяйства» (код 2.2), м	0
2.4.	для зданий, строений и сооружений с окнами, дверными и иными проемами в случае необходимости обеспечения нормативной инсоляции и освещенности для объектов капитального строительства, существующих или размещаемых на смежных земельных участках или на территориях, на которых земельные участки не образованы, м	10
2.5.	для зданий, строений и сооружений в иных случаях, м	3
3.	Предельное количество этажей или предельная высота зданий, строений, сооружений:	
3.1.	предельное количество этажей	3
3.2.	предельная высота зданий, строений, сооружений, м	9 м
4.	Максимальный процент застройки в границах земельного участка:	
	для индивидуального жилищного строительства (код 2.1), %	60
	малоэтажная многоквартирная жилая застройка (код 2.1.1), %	60
	для ведения личного подсобного хозяйства (приусадебный земельный участок) (код 2.2), %	60
	блокированная жилая застройка (код 2.3), %	80
	обслуживание жилой застройки (код 2.7), %	не подлежит установлению
	хранение автотранспорта (код 2.7.1), %	не подлежит установлению
	размещение гаражей для собственных нужд (код 2.7.2), %	не подлежит установлению
	предоставление коммунальных услуг (код 3.1.1), %	не подлежит установлению
	общегития (код 3.2.4), %	не подлежит установлению

№ п/п	Описание параметров территориальной зоны «Зона застройки малоэтажными жилыми домами (до 4 этажей, включая мансардный)» (буквенное обозначение Ж.1)	Значение параметров
	бытовое обслуживание (код 3.3), м ²	не подлежит установлению
	амбулаторно-поликлиническое обслуживание (код 3.4.1), %	не подлежит установлению
	образование и просвещение (код 3.5), %	не подлежит установлению
	объекты культурно-досуговой деятельности (код 3.6.1), %	не подлежит установлению
	парки культуры и отдыха (код 3.6.2), %	не подлежит установлению
	осуществление религиозных обрядов (код 3.7.1), %	не подлежит установлению
	общественное управление (код 3.8), %	не подлежит установлению
	рынки (код 4.3), %	не подлежит установлению
	магазины (код 4.4), %	70
	общественное питание (код 4.6), %	не подлежит установлению
	гостиничное обслуживание (код 4.7), %	не подлежит установлению
	развлекательные мероприятия (код 4.8.1), %	не подлежит установлению
	обеспечение занятий спортом в помещениях (код 5.1.2), %	не подлежит установлению
	площадки для занятий спортом (код 5.1.3), %	не подлежит установлению
	оборудованные площадки для занятий спортом (код 5.1.4), %	не подлежит установлению
	историко-культурная деятельность	не подлежит установлению
	земельные участки (территории) общего пользования (код 12.0), %	не подлежит установлению
	ведение огородничества (код 13.1), %	не подлежит установлению
	ведение садоводства (код 13.2), %	не подлежит установлению

3. Содержание видов разрешенного использования, перечисленных в настоящей статье, допускает без отдельного указания в градостроительных регламентах размещение и эксплуатацию линейного объекта (кроме железных дорог общего пользования и автомобильных дорог общего пользования федерального и регионального значения), размещение защитных сооружений (насаждений), объектов мелиорации, антенно-мачтовых сооружений, информационных и геодезических знаков, если федеральным законом не установлено иное.

Статья 46. Градостроительные регламенты для территориальной зоны «Общественно-деловые зоны» (буквенное обозначение – ОД)

1. Для территориальной зоны «Общественно-деловые зоны» (буквенное обозначение – ОД), в части видов разрешенного использования земельных участков и объектов капитального строительства, устанавливаются градостроительные регламенты в соответствии с таблицей:

Основные виды разрешенного использования	Код	Условно разрешенные виды использования (максимальные и (или) минимальные) размеры земельных участков, м ²	Код	Вспомогательные виды разрешенного использования	Код
1	2	3	4	5	
Хранение автотранспорта	2.7.1	-	-	-	-
Коммунальное обслуживание	3.1	-	-	-	-
Оказание услуг связи	3.2.3	-	-	-	-
Общегития	3.2.4	-	-	-	-
Бытовое обслуживание	3.3	-	-	-	-
Амбулаторно-поликлиническое обслуживание	3.4.1	-	-	-	-
Стационарное медицинское обслуживание	3.4.2	-	-	-	-
Дошкольное, начальное и среднее общее образование	3.5.1	-	-	-	-
Объекты культурно-досуговой деятельности	3.6.1	-	-	-	-
Парки культуры и отдыха	3.6.2	-	-	-	-
Осуществление религиозных обрядов	3.7.1	-	-	-	-
Общественное управление	3.8	-	-	-	-
Амбулаторное ветеринарное обслуживание	3.10.1	-	-	-	-
Деловое управление	4.1	-	-	-	-
Рынки	4.3	-	-	-	-
Магазины	4.4	-	-	-	-
Банковская и страховая деятельность	4.5	-	-	-	-
Общественное питание	4.6	-	-	-	-
Гостиничное обслуживание	4.7	-	-	-	-
Развлекательные мероприятия	4.8.1	-	-	-	-
Спорт	5.1	-	-	-	-
Обеспечение внутреннего правопорядка	8.3	-	-	-	-
Историко-культурная деятельность	9.3	-	-	-	-
Земельные участки (территории) общего пользования	12.0	-	-	-	-

2. Для территориальной зоны «Общественно-деловые зоны» (буквенное обозначение – ОД) Правилами устанавливаются градостроительные регламенты использования территорий в части предельных (максимальных и (или) минимальных) размеров земельных участков и предельных параметров разрешенного строительства, реконструкции объектов капитального строительства в соответствии с таблицей:

№ п/п	Описание параметров территориальной зоны «Общественно-деловые зоны» (буквенное обозначение – ОД)	Значение параметров
1.	Предельные (минимальные и (или) максимальные) размеры земельных участков, в том числе их площадь:	
1.1.	минимальные и (или) максимальные размеры земельных участков: длина (м)/ ширина (м)	не подлежит установлению
1.2.	минимальная площадь земельного участка, в том числе по видам разрешенного использования:	
	хранение автотранспорта (код 2.7.1), м ²	не подлежит установлению
	коммунальное обслуживание (код 3.1), м ²	не подлежит установлению
	оказание услуг связи (код 3.2.3), м ²	50
	общегития (3.2.4), м ²	400
	бытовое обслуживание (3.3), м ²	50
	амбулаторно-поликлиническое обслуживание (3.4.1), м ²	50
	стационарное медицинское обслуживание (3.4.2), м ²	400
	дошкольное, начальное и среднее общее образование (3.5.1), м ²	не подлежит установлению
	объекты культурно-досуговой деятельности (3.6.1), м ²	не подлежит установлению
	парки культуры и отдыха (3.6.2), м ²	не подлежит установлению
	осуществление религиозных обрядов (3.7.1), м ²	400
	общественное управление (3.8), м ²	400
	амбулаторное ветеринарное обслуживание (3.10.1), м ²	не подлежит установлению
	деловое управление (4.1), м ²	400
	рынки (4.3), м ²	100
	магазины (4.4), м ²	50
	банковская и страховая деятельность (код 4.5), м ²	50
	общественное питание (код 4.6), м ²	50
	гостиничное обслуживание (код 4.7), м ²	400
	развлекательные мероприятия (код 4.8.1), м ²	200
	спорт (код 5.1), м ²	400
	обеспечение внутреннего правопорядка (код 8.3), м ²	400
	историко-культурная деятельность (код 9.3), м ²	не подлежит установлению
1.3.	земельные участки (территории) общего пользования (код 12.0), м ²	не подлежит установлению
	максимальная площадь земельного участка, в том числе по видам разрешенного использования:	
	хранение автотранспорта (код 2.7.1), м ²	не подлежит установлению
	коммунальное обслуживание (код 3.1), м ²	не подлежит установлению
	оказание услуг связи (код 3.2.3), м ²	1000
	общегития (3.2.4), м ²	3000
	бытовое обслуживание (3.3), м ²	3000
	амбулаторно-поликлиническое обслуживание (3.4.1), м ²	3000
	стационарное медицинское обслуживание (3.4.2), м ²	10000
	дошкольное, начальное и среднее общее образование (3.5.1), м ²	25000
	объекты культурно-досуговой деятельности (3.6.1), м ²	не подлежит установлению
	парки культуры и отдыха (3.6.2), м ²	не подлежит установлению
	осуществление религиозных обрядов (3.7.1), м ²	10000
	общественное управление (3.8), м ²	3000
	амбулаторное ветеринарное обслуживание (3.10.1), м ²	не подлежит установлению
	деловое управление (4.1), м ²	3000
	рынки (4.3), м ²	3000
	магазины (4.4), м ²	5000
	банковская и страховая деятельность (код 4.5), м ²	не подлежит установлению
	общественное питание (код 4.6), м ²	3000
	гостиничное обслуживание (код 4.7), м ²	5000
	развлекательные мероприятия (код 4.8.1), м ²	не подлежит установлению
	спорт (код 5.1), м ²	10000
	обеспечение внутреннего правопорядка (код 8.3), м ²	3000
	историко-культурная деятельность (код 9.3), м ²	не подлежит установлению
	земельные участки (территории) общего пользования (код 12.0), м ²	не подлежит установлению
2.	Минимальные отступы от границ земельных участков стен зданий, строений и сооружений по границам земельных участков, совпадающим с улицами и проездами и (или) красными линиями указанных улиц и проездов:	
2.1.	для зданий, строений и сооружений, жилых домов, в том числе многоквартирных жилых домов с квартирами на первом этаже, выходящих на магистральные и главные улицы, м	6
2.2.	для зданий, строений и сооружений, жилых домов, в том числе многоквартирных жилых домов с квартирами на первом этаже, выходящих на прочие улицы и проезды общего пользования, м	3
2.3.	для зданий, строений и сооружений без окон, дверных и иных проёмов, при формировании единой линии застройки, включая случаи размещения индивидуальных гаражей и подсобных сооружений на земельных участках "малоэтажная жилая застройка (индивидуальное жилищное строительство)" (код 2.1) и "ведение личного подсобного хозяйства" (код 2.2), м	0
2.4.	для зданий, строений и сооружений с окнами, дверными и иными проемами в случае необходимости обеспечения нормативной	10

№ п/п	Описание параметров территориальной зоны «Общественно-деловые зоны» (буквенное обозначение – ОД)	Значение параметров
	инсоляции и освещенности для объектов капитального строительства, существующих или размещаемых на смежных земельных участках или на территориях, на которых земельные участки не образованы, м	
2.5.	для зданий, строений и сооружений в иных случаях, м	3
3.	Предельное количество этажей или предельная высота зданий, строений, сооружений:	
3.1.	предельное количество этажей	3
3.2.	предельная высота зданий, строений, сооружений, м	не подлежит установлению
4.	Максимальный процент застройки в границах земельного участка:	
	хранение автотранспорта (код 2.7.1), %	не подлежит установлению
	коммунальное обслуживание (код 3.1), %	не подлежит установлению
	оказание услуг связи (код 3.2.3), %	80
	общегития (3.2.4), %	80
	бытовое обслуживание (3.3), %	80
	амбулаторно-поликлиническое обслуживание (3.4.1), %	80
	стационарное медицинское обслуживание (3.4.2), %	80
	дошкольное, начальное и среднее общее образование (3.5.1), %	не подлежит установлению
	объекты культурно-досуговой деятельности (3.6.1), %	не подлежит установлению
	парки культуры и отдыха (3.6.2), %	не подлежит установлению
	осуществление религиозных обрядов (3.7.1), %	не подлежит установлению
	общественное управление (3.8), %	не подлежит установлению
	амбулаторное ветеринарное обслуживание (3.10.1), %	80
	деловое управление (4.1), %	не подлежит установлению
	рынки (4.3), %	не подлежит установлению
	магазины (4.4), %	не подлежит установлению
	банковская и страховая деятельность (код 4.5), %	не подлежит установлению
	общественное питание (код 4.6), %	не подлежит установлению
	гостиничное обслуживание (код 4.7), %	не подлежит установлению
	развлекательные мероприятия (код 4.8.1), %	не подлежит установлению
	спорт (код 5.1), %	не подлежит установлению
	обеспечение внутреннего правопорядка (код 8.3), %	не подлежит установлению
	историко-культурная деятельность (код 9.3), %	не подлежит установлению
	земельные участки (территории) общего пользования (код 12.0), %	не подлежит установлению

3. Содержание видов разрешенного использования, перечисленных в настоящей статье, допускает (без отдельного указания в градостроительных регламентах) размещение и эксплуатацию линейного объекта (кроме железных дорог общего пользования и автомобильных дорог общего пользования федерального и регионального значения), размещение защитных сооружений (насаждений), объектов мелиорации, антенно-мачтовых сооружений, информационных и геодезических знаков, если федеральным законом не установлено иное.

Статья 47. Градостроительные регламенты для территориальной зоны «Зона инженерной инфраструктуры» (буквенное обозначение – ИИ).

1. Для территориальной зоны «Зона инженерной инфраструктуры» (буквенное обозначение – ИИ), в части видов разрешенного использования земельных участков и объектов капитального строительства, устанавливаются градостроительные регламенты в соответствии с таблицей:

Основные виды разрешенного использования	Код	Условно разрешенные виды использования (максимальные и (или) минимальные) размеры земельных участков, м ²	Код	Вспомогательные виды разрешенного использования	Код
Коммунальное обслуживание	3.1	Склады(100/2000)	6.9	-	-
Энергетика	6.7	-	-	-	-
Связь	6.8	-	-	-	-
Трубопроводный транспорт	7.5	-	-	-	-
Земельные участки (территории) общего пользования	12.0	-	-	-	-

2. Для территориальной зоны «Зона инженерной инфраструктуры» (буквенное обозначение – ИИ) Правилами устанавливаются градостроительные регламенты использования территорий в части предельных (максимальных и (или) минимальных) размеров земельных участков и предельных параметров разрешенного строительства, реконструкции объектов капитального строительства в соответствии с таблицей:

№ п/п	Описание параметров территориальной зоны «Зона инженерной инфраструктуры» (буквенное обозначение – ИИ)	Значение параметров
1.	Предельные (минимальные и (или) максимальные) размеры земельных участков, в том числе их площадь:	
1.1.	минимальные и (или) максимальные размеры земельных участков: длина (м)/ ширина (м)	не подлежит установлению
1.2.	минимальная площадь земельного участка, в том числе по видам разрешенного использования:	
	коммунальное обслуживание (код 3.1), м ²	не подлежит установлению
	энергетика (код 6.7), м ²	не подлежит установлению
	связь (код 6.8), м ²	не подлежит установлению
	трубопроводный транспорт (код 7.5), м ²	не подлежит установлению
	земельные участки (территории) общего пользования (код 12.0), м ²	не подлежит установлению
1.3.	максимальная площадь земельного участка, в том числе по видам разрешенного использования:	
	коммунальное обслуживание (код 3.1), м ²	не подлежит установлению
	энергетика (код 6.7), м ²	не подлежит установлению
	связь (код 6.8), м ²	не подлежит установлению
	трубопроводный транспорт (код 7.5), м ²	не подлежит установлению

№ п/п	Описание параметров территориальной зоны «Зона инженерной инфраструктуры» (буквенное обозначение – ИИ)	Значение параметров
	земельные участки (территории) общего пользования (код 12.0), м ²	не подлежит установлению
2.	Минимальные отступы от границ земельных участков стен зданий, строений и сооружений по границам земельных участков, совпадающим с улицами и проездами и (или) красными линиями указанных улиц и проездов:	
2.1.	для зданий, строений и сооружений, выходящих на магистральные и главные улицы, м	6
2.2.	для зданий, строений и сооружений, выходящих на прочие улицы и проезды общего пользования, м	3
2.3.	для зданий, строений и сооружений без окон, дверных и иных проёмов, при формировании единой линии застройки, м	0
2.4.	для зданий, строений и сооружений с окнами, дверными и иными проемами в случае необходимости обеспечения нормативной инсоляции и освещенности для объектов капитального строительства, существующих или размещаемых на смежных земельных участках или на территориях, на которых земельные участки не образованы, м	10
2.5.	для зданий, строений и сооружений в иных случаях, м	3
3.	Предельное количество этажей и (или) предельная высота зданий, строений, сооружений:	
3.1.	предельное количество этажей	3
3.2.	предельная высота зданий, строений, сооружений, (м)	9
4.	Максимальный процент застройки в границах земельного участка, %	не подлежит установлению
	коммунальное обслуживание (код 3.1), %	не подлежит установлению
	энергетика (код 6.7), %	не подлежит установлению
	связь (код 6.8), %	не подлежит установлению
	трубопроводный транспорт (код 7.5), %	не подлежит установлению
	земельные участки (территории) общего пользования (код 12.0), %	не подлежит установлению

3. Содержание видов разрешенного использования, перечисленных в настоящей статье, допускает (без отдельного указания в градостроительных регламентах) размещение и эксплуатацию линейного объекта (кроме железных дорог общего пользования и автомобильных дорог общего пользования федерального и регионального значения), размещение защитных сооружений (насаждений), объектов мелиорации, антенно-мачтовых сооружений, информационных и геодезических знаков, если федеральным законом не установлено иное.

Статья 48. Градостроительные регламенты для территориальной зоны «Зона транспортной инфраструктуры» (буквенное обозначение – ИТ)

1. Для территориальной зоны «Зона транспортной инфраструктуры» (буквенное обозначение – ИТ) в части видов разрешенного использования земельных участков и объектов капитального строительства, устанавливаются градостроительные регламенты в соответствии с таблицей:

Основные виды разрешенного использования	Код	Условно разрешенные виды использования	Код	Вспомогательные виды разрешенного использования	Код
Хранение автотранспорта	2.7.1	Коммунальное обслуживание	3.1	-	-
Служебные гаражи	4.9	Магазины	4.4	-	-
Объекты дорожного сервиса	4.9.1	Общественное питание	4.6	-	-
Железнодорожный транспорт	7.1	Энергетика	6.7	-	-
Размещение автомобильных дорог	7.2.1	Связь	6.8	-	-
Трубопроводный транспорт	7.5	Склад	6.9	-	-
Земельные участки (территории) общего пользования	12.0	-	-	-	-

2. Для территориальной зоны «Зона транспортной инфраструктуры» (буквенное обозначение – ИТ) Правилами устанавливаются градостроительные регламенты использования территорий в части предельных (максимальных и(или) минимальных) размеров земельных участков и предельных параметров разрешенного строительства, реконструкции объектов капитального строительства в соответствии с таблицей:

№ п/п	Описание параметров территориальной зоны «Зона транспортной инфраструктуры» (буквенное обозначение – ИТ)	Значение параметров
1.	Предельные (минимальные и (или) максимальные) размеры земельных участков, в том числе их площадь:	
1.1.	минимальные и (или) максимальные размеры земельных участков: длина (м)/ ширина (м)	не подлежит установлению
1.2.	минимальная площадь земельного участка, в том числе по видам разрешенного использования:	не подлежит установлению
	хранение автотранспорта (код 2.7.1), м ²	24
	служебные гаражи (код 4.9), м ²	100
	объекты дорожного сервиса (код 4.9.1), м ²	50
	железнодорожный транспорт	не подлежит установлению
	размещение автомобильных дорог (код 7.2.1), м ²	не подлежит установлению
	трубопроводный транспорт (код 7.5), м ²	не подлежит установлению
	земельные участки (территории) общего пользования (код 12.0), м ²	не подлежит установлению
1.3.	максимальная площадь земельного участка, в том числе по видам разрешенного использования:	не подлежит установлению
	хранение автотранспорта (код 2.7.1), м ²	3000

№ п/п	Описание параметров территориальной зоны «Зона транспортной инфраструктуры» (буквенное обозначение – ИТ)	Значение параметров
	служебные гаражи (код 4.9), м ²	3000
	объекты дорожного сервиса (код 4.9.1), м ²	2000
	железнодорожный транспорт	не подлежит установлению
	размещение автомобильных дорог (код 7.2.1), м ²	не подлежит установлению
	трубопроводный транспорт (код 7.5), м ²	не подлежит установлению
	земельные участки (территории) общего пользования (код 12.0), м ²	не подлежит установлению
2.	Минимальные отступы от границ земельных участков стен зданий, строений и сооружений по границам земельных участков, совпадающим с улицами и проездами и (или) красными линиями указанных улиц и проездов:	
2.1.	для зданий, строений и сооружений, выходящих на магистральные и главные улицы, м	6
2.2.	для зданий, строений и сооружений, выходящих на прочие улицы и проезды общего пользования, м	3
2.3.	для зданий, строений и сооружений без окон, дверных и иных проёмов, при формировании единой линии застройки, м	0
2.4.	для зданий, строений и сооружений с окнами, дверными и иными проемами в случае необходимости обеспечения нормативной инсоляции и освещенности для объектов капитального строительства, существующих или размещаемых на смежных земельных участках или на территориях, на которых земельные участки не образованы, м	10
2.5.	для зданий, строений и сооружений в иных случаях, м	3
3.	Предельное количество этажей и (или) предельная высота зданий, строений, сооружений:	
3.1.	предельное количество этажей	не подлежит установлению
3.2.	предельная высота зданий, строений, сооружений, м	не подлежит установлению
4.	Максимальный процент застройки в границах земельного участка, %	
	хранение автотранспорта (код 2.7.1), %	80
	служебные гаражи (код 4.9), %	80
	объекты дорожного сервиса (код 4.9.1), %	70
	железнодорожный транспорт	не подлежит установлению
	размещение автомобильных дорог (код 7.2.1), %	не подлежит установлению
	трубопроводный транспорт (код 7.5), %	не подлежит установлению
	земельные участки (территории) общего пользования (код 12.0), %	не подлежит установлению
	Прочие виды	не подлежит установлению

3. Содержание видов разрешенного использования, перечисленных в настоящей статье допускает без отдельного указания в градостроительных регламентах размещение и эксплуатацию линейного объекта (кроме железных дорог общего пользования и автомобильных дорог общего пользования федерального и регионального значения), размещение защитных сооружений (насаждений), объектов мелиорации, антенно-мачтовых сооружений, информационных и геодезических знаков, если федеральным законом не установлено иное.

Статья 49. Градостроительные регламенты для территориальной зоны «Производственная зона» (буквенное обозначение – П)

1. Для территориальной зоны «Производственная зона» (буквенное обозначение – П), в части видов разрешенного использования земельных участков и объектов капитального строительства, устанавливаются градостроительные регламенты в соответствии с таблицей:

Основные виды разрешенного использования	Код	Условно разрешенные виды использования (максимальные и (или) минимальные) размеры земельных участков, м ²	Код	Вспомогательные виды разрешенного использования	Код
Хранение и переработка сельскохозяйственной продукции	1.15	Бытовое обслуживание (200/1000)	3.3	-	-
Хранение автотранспорта	2.7.1	Деловое управление (200/1000)	4.1	-	-
Размещение гаражей для собственных нужд	2.7.2	Магазины (50/1000)	4.4	-	-
Предоставление коммунальных услуг	3.1.1	-	-	-	-
Объекты дорожного сервиса	4.9.1	-	-	-	-
Производственная деятельность	6.0	-	-	-	-
Недропользование	6.1	-	-	-	-
Пищевая промышленность	6.4	-	-	-	-
Строительная промышленность	6.6	-	-	-	-
Энергетика	6.7	-	-	-	-
Связь	6.8	-	-	-	-
Склад	6.9	-	-	-	-
Складские площадки	6.9.1	-	-	-	-
Железнодорожный транспорт	7.1	-	-	-	-
Автомобильный транспорт	7.2	-	-	-	-
Трубопроводный транспорт	7.5	-	-	-	-

2. Для территориальной зоны «Производственная зона» (буквенное обозначение – П) Правилами устанавливаются градостроительные регламенты использования территорий в части предельных (максимальных и(или) минимальных) размеров земельных участков и предельных параметров разрешенного строительства, реконструкции объектов капитального строительства в соответствии с таблицей:

№ п/п	Описание параметров территориальной зоны «Производственная зона» (буквенное обозначение – П)	Значение параметров
1.	Предельные (минимальные и (или) максимальные) размеры земельных участков, в том числе их площадь:	
1.1.	минимальные и (или) максимальные размеры земельных участков: длина (м)/ ширина (м)	не подлежит установлению
1.2.	минимальная площадь земельного участка, в том числе по видам разрешенного использования:	не подлежит установлению
	хранение и переработка сельскохозяйственной продукции м ²	не подлежит установлению
	хранение автотранспорта (код 2.7.1), м ²	24
	размещение гаражей для собственных нужд (код 2.7.2), м ²	24
	предоставление коммунальных услуг (код 3.1.1), м ²	не подлежит установлению
	объекты дорожного сервиса (код 4.9.1), м ²	50
	производственная деятельность (код 6.0), м ²	не подлежит установлению
	недропользование (код 6.1), м ²	не подлежит установлению
	пищевая промышленность (код 6.4), м ²	1000
	строительная промышленность (код 6.6), м ²	1000
	энергетика (код 6.7), м ²	20
	связь (код 6.8), м ²	20
	склады (код 6.9), м ²	100
	складские площадки (код 6.9.1), м ²	100
	железнодорожный транспорт (код 7.1), м ²	не подлежит установлению
	автомобильный транспорт (код 7.2), м ²	не подлежит установлению
	трубопроводный транспорт (код 7.5), м ²	не подлежит установлению
1.3.	максимальная площадь земельного участка, в том числе по видам разрешенного использования:	
	хранение и переработка сельскохозяйственной продукции м ²	не подлежит установлению
	хранение автотранспорта (код 2.7.1), м ²	300
	размещение гаражей для собственных нужд (код 2.7.2), м ²	60
	предоставление коммунальных услуг (код 3.1.1), м ²	не подлежит установлению
	объекты дорожного сервиса (код 4.9.1), м ²	5000
	производственная деятельность (код 6.0), м ²	не подлежит установлению
	недропользование (код 6.1), м ²	не подлежит установлению
	пищевая промышленность (код 6.4), м ²	10000
	строительная промышленность (код 6.6), м ²	10000
	энергетика (код 6.7), м ²	не подлежит установлению
	связь (код 6.8), м ²	не подлежит установлению
	склады (код 6.9), м ²	не подлежит установлению
	складские площадки (код 6.9.1), м ²	не подлежит установлению
	железнодорожный транспорт (код 7.1), м ²	не подлежит установлению
	автомобильный транспорт (код 7.2), м ²	не подлежит установлению
	трубопроводный транспорт (код 7.5), м ²	не подлежит установлению
2.	Минимальные отступы от границ земельных участков стен зданий, строений и сооружений по границам земельных участков, совпадающим с улицами и проездами и (или) красными линиями указанных улиц и проездов:	
2.1.	для зданий, строений и сооружений, выходящих на магистральные и главные улицы, м	6
2.2.	для зданий, строений и сооружений, выходящих на прочие улицы и проезды общего пользования, м	3
2.3.	для зданий, строений и сооружений без окон, дверных и иных проёмов, при формировании единой линии застройки, м	0
2.4.	для зданий, строений и сооружений с окнами, дверными и иными проемами в случае необходимости обеспечения нормативной инсоляции и освещенности для объектов капитального строительства, существующих или размещаемых на смежных земельных участках или на территориях, на которых земельные участки не образованы, м	10
2.5.	для зданий, строений и сооружений в иных случаях, м	3
3.	Предельное количество этажей и (или) предельная высота зданий, строений, сооружений:	
3.1.	предельное количество этажей	5
3.2.	предельная высота зданий, строений, сооружений, м	-
4.	Максимальный процент застройки в границах земельного участка:	
	хранение и переработка сельскохозяйственной продукции %	70
	Хранение автотранспорта (код 2.7.1), %	80
	размещение гаражей для собственных нужд (код 2.7.2), %	80
	предоставление коммунальных услуг (код 3.1.1), %	не подлежит установлению
	объекты дорожного сервиса (код 4.9.1), %	70
	производственная деятельность (код 6.0), %	не подлежит установлению
	недропользование (код 6.1), %	10
	пищевая промышленность (код 6.4), %	60

№ п/п	Описание параметров территориальной зоны «Производственная зона» (буквенное обозначение – П)	Значение параметров
	строительная промышленность (код 6.6), %	60
	энергетика (код 6.7), %	60
	связь (код 6.8), %	60
	склады (код 6.9), %	70
	складские площадки (код 6.9.1), %	70
	железнодорожный транспорт (код 7.1), %	не подлежит установлению
	автомобильный транспорт (код 7.2), %	не подлежит установлению
	трубопроводный транспорт (код 7.5), %	не подлежит установлению

3. Содержание видов разрешенного использования, перечисленных в настоящей статье допускает (без отдельного указания в градостроительных регламентах) размещение и эксплуатацию линейного объекта (кроме железных дорог общего пользования и автомобильных дорог общего пользования федерального и регионального значения), размещение защитных сооружений (насаждений), объектов мелиорации, антенно-мачтовых сооружений, информационных и геодезических знаков, если федеральным законом не установлено иное.

Статья 50. Градостроительные регламенты для территориальной зоны «Зона озелененных территорий общего пользования» (лесопарки, парки, сады, скверы, бульвары, городские леса) (буквенное обозначение – Р.1)

1. Для территориальной зоны «Зона рекреационного назначения» (буквенное обозначение – Р) в части видов разрешенного использования земельных участков и объектов капитального строительства, устанавливаются градостроительные регламенты в соответствии с таблицей:

Основные виды разрешенного использования	Код	Условно разрешенные виды использования	Код	Вспомогательные виды разрешенного использования	Код
Отдых (рекреация)	5.0	Коммунальное обслуживание	3.1	-	-
Охрана природных территорий	9.1	Деятельность по особой охране и изучению природы	9.0	-	-
Историко-культурная деятельность	9.3	Связь	6.8	-	-
Земельные участки (территории) общего пользования	12.0	-	-	-	-

2. Для территориальной зоны «Зона рекреационного назначения» (буквенное обозначение – Р.1) Правилами устанавливаются градостроительные регламенты использования территорий в части предельных (максимальных и(или) минимальных) размеров земельных участков и предельных параметров разрешенного строительства, реконструкции объектов капитального строительства в соответствии с таблицей:

№ п/п	Описание параметров территориальной зоны «Зона рекреационного назначения» (буквенное обозначение – Р.1)	Значение параметров
1.	Предельные (минимальные и (или) максимальные) размеры земельных участков, в том числе их площадь:	
1.1.	минимальные и (или) максимальные размеры земельных участков: длина (м)/ ширина (м)	не подлежит установлению
1.2.	минимальная площадь земельного участка, в том числе по видам разрешенного использования:	
	отдых (рекреация) (код 5.0), м ²	не подлежит установлению
	охрана природных территорий (код 9.1), м ²	не подлежит установлению
	историко-культурная деятельность	не подлежит установлению
	земельные участки (территории) общего пользования (код 12.0), м ²	не подлежит установлению
1.3.	максимальная площадь земельного участка, в том числе по видам разрешенного использования:	
	отдых (рекреация) (код 5.0), м ²	не подлежит установлению
	охрана природных территорий (код 9.1), м ²	не подлежит установлению
	историко-культурная деятельность	не подлежит установлению
	земельные участки (территории) общего пользования (код 12.0), м ²	не подлежит установлению
2.	Минимальные отступы от границ земельных участков стен зданий, строений и сооружений по границам земельных участков, совпадающим с улицами и проездами и (или) красными линиями указанных улиц и проездов:	
2.1.	для зданий, строений и сооружений, выходящих на магистральные и главные улицы, м	6
2.2.	для зданий, строений и сооружений, выходящих на прочие улицы и проезды общего пользования, м	3
2.3.	для зданий, строений и сооружений без окон, дверных и иных проёмов, при формировании единой линии застройки, м	0
2.4.	для зданий, строений и сооружений с окнами, дверными и иными проемами в случае необходимости обеспечения нормативной инсоляции и освещенности для объектов капитального строительства, существующих или размещаемых на смежных земельных участках или на территориях, на которых земельные участки не образованы, м	10
2.5.	для зданий, строений и сооружений в иных случаях, м	3
3.	Предельное количество этажей или предельная высота зданий, строений, сооружений:	

№ п/п	Описание параметров территориальной зоны «Зона рекреационного назначения» (буквенное обозначение – Р.1)	Значение параметров
3.1.	предельное количество этажей	3
3.2.	предельная высота зданий, строений, сооружений (м)	не подлежит установлению
4.	Максимальный процент застройки в границах земельного участка:	
	отдых (рекреация) (код 5.0), %	не подлежит установлению
	охрана природных территорий (код 9.1), %	не подлежит установлению
	историко-культурная деятельность	не подлежит установлению
	земельные участки (территории) общего пользования (код 12.0), %	не подлежит установлению

3. Содержание видов разрешенного использования, перечисленных в настоящей статье, допускает (без отдельного указания в градостроительных регламентах) размещение и эксплуатацию линейного объекта (кроме железных дорог общего пользования и автомобильных дорог общего пользования федерального и регионального значения), размещение защитных сооружений (насаждений), объектов мелиорации, антенно-мачтовых сооружений, информационных и геодезических знаков, если федеральным законом не установлено иное.

Статья 51. Градостроительные регламенты для территориальной зоны «Зона отдыха» (буквенное обозначение – Р.2)

1. Для территориальной зоны «Зона отдыха» (буквенное обозначение – Р.2), в части видов разрешенного использования земельных участков и объектов капитального строительства, устанавливаются следующие градостроительные регламенты:

Основные виды разрешенного использования	Код	Условно разрешенные виды использования	Код	Вспомогательные виды разрешенного использования	Код
Коммунальное обслуживание	3.1	Благоустройство территории	12.0.2	-	-
Религиозное использование	3.7	-	-	-	-
Магазины	4.4	-	-	-	-
Общественное питание	4.6	-	-	-	-
Гостиничное обслуживание	4.7	-	-	-	-
Развлекательные мероприятия	4.8.1	-	-	-	-
Выставочно-ярмарочная деятельность	4.10	-	-	-	-
Спорт	5.1	-	-	-	-
Природно-познавательный туризм	5.2	-	-	-	-
Туристическое обслуживание	5.2.1	-	-	-	-
Причалы для маломерных судов	5.4	-	-	-	-
Общее пользование водными объектами	11.1	-	-	-	-

2. Для территориальной зоны «Зона отдыха» (буквенное обозначение – Р.2) Правилами устанавливаются следующие градостроительные регламенты использования территорий в части предельных (максимальных и (или) минимальных) размеров земельных участков и предельных параметров разрешенного строительства, реконструкции объектов капитального строительства:

№ п/п	Описание параметров территориальной зоны «Зона отдыха» (буквенное обозначение – Р.2)	Значение параметров
1.	Предельные размеры земельных участков:	
1.1.	минимальные и (или) максимальные размеры земельных участков	не подлежит установлению
1.2.	минимальная площадь земельного участка, в том числе по видам разрешенного использования:	
	Коммунальное обслуживание (код 3.1), м ²	не подлежит установлению
	Религиозное использование (код 3.7), м ²	не подлежит установлению
	Магазины (код 4.4), м ²	не подлежит установлению
	Общественное питание (код 4.6), м ²	не подлежит установлению
	Гостиничное обслуживание (код 4.7), м ²	не подлежит установлению
	Развлекательные мероприятия (код 4.8.1), м ²	не подлежит установлению
	Выставочно-ярмарочная деятельность (код 4.10), м ²	не подлежит установлению
	Спорт (код 5.1), м ²	200
	Природно-познавательный туризм (код 5.2), м ²	не подлежит установлению
	Туристическое обслуживание (код 5.2.1), м ²	не подлежит установлению
	Причалы для маломерных судов (код 5.4), м ²	не подлежит установлению
	Общее пользование водными объектами (код 11.1), м ²	не подлежит установлению
1.3.	максимальная площадь земельного участка, в том числе по видам разрешенного использования:	
	Коммунальное обслуживание (код 3.1), м ²	не подлежит установлению
	Религиозное использование (код 3.7), м ²	не подлежит установлению
	Магазины (код 4.4), м ²	не подлежит установлению
	Общественное питание (код 4.6), м ²	не подлежит установлению
	Гостиничное обслуживание (код 4.7), м ²	не подлежит установлению
	Развлекательные мероприятия (код 4.8.1), м ²	не подлежит установлению
	Выставочно-ярмарочная деятельность (код 4.10), м ²	не подлежит установлению
	Спорт (код 5.1), м ²	2000
	Природно-познавательный туризм (код 5.2), м ²	не подлежит установлению
	Туристическое обслуживание (код 5.2.1), м ²	не подлежит установлению
	Причалы для маломерных судов (код 5.4), м ²	не подлежит установлению

№ п/п	Описание параметров территориальной зоны «Зона отдыха» (буквенное обозначение – Р.2)	Значение параметров
	Общее пользование водными объектами (код 11.1), м ²	не подлежит установлению
2.	Минимальные отступы от границ земельных участков в целях определения мест допустимого размещения зданий, строений, сооружений, за пределами которых запрещено строительство зданий, строений, сооружений, м	не подлежит установлению
3.	Предельное количество этажей или предельная высота зданий, строений, сооружений:	
3.1.	предельное количество этажей	не подлежит установлению
3.2.	предельная высота зданий, строений, сооружений, м	-
4.	Максимальный процент застройки в границах земельного участка:	
	Коммунальное обслуживание (код 3.1), %	не подлежит установлению
	Религиозное использование (код 3.7), %	не подлежит установлению
	Магазины (код 4.4), %	20
	Общественное питание (код 4.6), %	20
	Гостиничное обслуживание (код 4.7), %	20
	Развлекательные мероприятия (код 4.8.1), %	20
	Выставочно-ярмарочная деятельность (код 4.10), %	20
	Спорт (код 5.1), %	30
	Природно-познавательный туризм (код 5.2), %	20
	Туристическое обслуживание (код 5.2.1), %	50
	Причалы для маломерных судов (код 5.4), %	10
	Общее пользование водными объектами (код 11.1), %	не подлежит установлению

3. Содержание видов разрешенного использования, перечисленных в настоящей статье, допускает (без отдельного указания в градостроительных регламентах) размещение и эксплуатацию линейного объекта (кроме железных дорог общего пользования и автомобильных дорог общего пользования федерального и регионального значения), размещение защитных сооружений (насаждений), объектов мелиорации, антенно-мачтовых сооружений, информационных и геодезических знаков, если федеральным законом не установлено иное.

Статья 52. Градостроительные регламенты для территориальной зоны «Иные рекреационные зоны» (буквенное обозначение – Р.3)

1. Для территориальной зоны «Иные рекреационные зоны» (буквенное обозначение – Р.3), в части видов разрешенного использования земельных участков и объектов капитального строительства, устанавливаются следующие градостроительные регламенты:

Основные виды разрешенного использования	Код	Условно разрешенные виды использования	Код	Вспомогательные виды разрешенного использования	Код
Общее пользование водными объектами	11.1	-	-	-	-
Благоустройство территории	12.0.2	-	-	-	-

2. Для территориальной зоны «Иные рекреационные зоны» (буквенное обозначение – Р.3) Правилами устанавливаются следующие градостроительные регламенты использования территорий в части предельных (максимальных и (или) минимальных) размеров земельных участков и предельных параметров разрешенного строительства, реконструкции объектов капитального строительства:

№ п/п	Описание параметров территориальной зоны «Иные рекреационные зоны» (буквенное обозначение – Р.3)	Значение параметров
1.	Предельные размеры земельных участков:	
1.1.	минимальные и (или) максимальные размеры земельных участков	не подлежит установлению
1.2.	минимальная площадь земельного участка, в том числе по видам разрешенного использования:	
	Общее пользование водными объектами (код 11.1), м ²	не подлежит установлению
	Благоустройство территории (код 12.0.2), м ²	не подлежит установлению
1.3.	максимальная площадь земельного участка, в том числе по видам разрешенного использования:	
	Общее пользование водными объектами (код 11.1), м ²	не подлежит установлению
	Благоустройство территории (код 12.0.2), м ²	не подлежит установлению
2.	Минимальные отступы от границ земельных участков в целях определения мест допустимого размещения зданий, строений, сооружений, за пределами которых запрещено строительство зданий, строений, сооружений, м	не подлежит установлению
3.	Предельное количество этажей или предельная высота зданий, строений, сооружений:	
3.1.	предельное количество этажей	не подлежит установлению
3.2.	предельная высота зданий, строений, сооружений, м	-
4.	Максимальный процент застройки в границах земельного участка:	
	Общее пользование водными объектами (код 11.1), %	не подлежит установлению
	Благоустройство территории (код 12.0.2), %	не подлежит установлению

3. Содержание видов разрешенного использования, перечисленных в настоящей статье, допускает (без отдельного указания в градостроительных регламентах) размещение и эксплуатацию линейного объекта (кроме железных дорог общего пользования и автомобильных дорог общего пользования федерального и регионального значения), размещение защитных сооружений (насаждений), объектов мелиорации, антенно-мачтовых сооружений, информационных и геодезических знаков, если федеральным законом не установлено иное.

Статья 53. Градостроительные регламенты для территориальной зоны «Зона кладбищ» (буквенное обозначение – КЛ)

1. Для территориальной зоны «Зона кладбищ» (буквенное обозначение – КЛ), в части видов разрешенного использования земельных участков и объектов капитального строительства, устанавливаются градостроительные регламенты в соответствии с таблицей:

Основные виды разрешенного использования	Код	Условно разрешенные виды использования	Код	Вспомогательные виды разрешенного использования	Код
Осуществление религиозных обрядов	3.7.1	-	-	-	-
Благоустройство территории	12.0.2	-	-	-	-
Ритуальная деятельность	12.1	-	-	-	-

2. Для территориальной зоны «Зона кладбищ» (буквенное обозначение – КЛ) Правилами устанавливаются градостроительные регламенты использования территорий в части предельных (максимальных и (или) минимальных) размеров земельных участков и предельных параметров разрешенного строительства, реконструкции объектов капитального строительства в соответствии с таблицей:

№ п/п	Описание параметров территориальной зоны «Зона кладбищ» (буквенное обозначение – КЛ)	Значение параметров
1.	Предельные (минимальные и (или) максимальные) размеры земельных участков, в том числе их площадь:	
1.1.	минимальные и (или) максимальные размеры земельных участков: длина (м)/ ширина (м)	не подлежит установлению
1.2.	минимальная площадь земельного участка, в том числе по видам разрешенного использования:	
	осуществление религиозных обрядов (код 3.7.1), м ²	100
	благоустройство территории (код 12.0.2), м ²	не подлежит установлению
	ритуальная деятельность (код 12.1), м ²	1500
1.3.	максимальная площадь земельного участка, в том числе по видам разрешенного использования:	
	осуществление религиозных обрядов (код 3.7.1), м ²	500
	благоустройство территории (код 12.0.2), м ²	не подлежит установлению
	ритуальная деятельность (код 12.1), м ²	250000
2.	Минимальные отступы от границ земельных участков стен зданий, строений и сооружений по границам земельных участков, совпадающим с улицами и проездами и (или) красными линиями указанных улиц и проездов	не подлежит установлению
3.	Предельное количество этажей или предельная высота зданий, строений, сооружений:	
3.1.	предельное количество этажей	не подлежит установлению
3.2.	предельная высота зданий, строений, сооружений, м	не подлежит установлению
4.	Максимальный процент застройки в границах земельного участка, %	не подлежит установлению
	осуществление религиозных обрядов (код 3.7.1), %	5
	благоустройство территории (код 12.0.2), м ²	не подлежит установлению
	ритуальная деятельность (код 12.1), м ²	не подлежит установлению

3. Содержание видов разрешенного использования, перечисленных в настоящей статье, допускает (без отдельного указания в градостроительных регламентах) размещение и эксплуатацию линейного объекта (кроме железных дорог общего пользования и автомобильных дорог общего пользования федерального и регионального значения), размещение защитных сооружений (насаждений), объектов мелиорации, антенно-мачтовых сооружений, информационных и геодезических знаков, если федеральным законом не установлено иное.

Статья 54. Градостроительные регламенты для территориальной зоны «Зона складирования и захоронения отходов» (буквенное обозначение – СК)

1. Для территориальной зоны «Зона складирования и захоронения отходов» (буквенное обозначение – СК) в части видов разрешенного использования земельных участков и объектов капитального строительства, устанавливаются градостроительные регламенты в соответствии с таблицей:

Основные виды разрешенного использования	Код	Условно разрешенные виды использования	Код	Вспомогательные виды разрешенного использования	Код
Специальная деятельность	12.2	-	-	-	-

2. Для территориальной зоны «Зона складирования и захоронения отходов» (буквенное обозначение – СК) Правилами устанавливаются градостроительные регламенты использования территорий в части предельных (максимальных и (или) минимальных) размеров земельных участков и предельных параметров разрешенного строительства, реконструкции объектов капитального строительства в соответствии с таблицей:

№ п/п	Описание параметров территориальной зоны «Зона складирования и захоронения отходов» (буквенное обозначение – СК)	Значение параметров
1.	Предельные (минимальные и (или) максимальные) размеры земельных участков, в том числе их площадь:	
1.1.	минимальные и (или) максимальные размеры земельных участков: длина (м)/ ширина (м)	не подлежит установлению
1.2.	минимальная площадь земельного участка, в том числе по видам разрешенного использования:	
	Специальная деятельность (код 12.2), м ²	не подлежит установлению
1.3.	максимальная площадь земельного участка, в том числе по видам разрешенного использования:	
	Специальная деятельность (код 12.2), м ²	не подлежит установлению
2.	Минимальные отступы от границ земельных участков стен зданий, строений и сооружений по границам земельных участков, совпадающим с улицами и проездами и (или) красными линиями указанных улиц и проездов	6
3.	Предельное количество этажей или предельная высота зданий, строений, сооружений:	

№ п/п	Описание параметров территориальной зоны «Зона складирования и захоронения отходов» (буквенное обозначение – СК)	Значение параметров
3.1.	предельное количество этажей	не подлежит установлению
3.2.	предельная высота зданий, строений, сооружений, м	не подлежит установлению
4.	Максимальный процент застройки в границах земельного участка:	
	Специальная деятельность (код 12.2), %	не подлежит установлению

3. Содержание видов разрешенного использования, перечисленных в настоящей статье, допускает (без отдельного указания в градостроительных регламентах) размещение и эксплуатацию линейного объекта (кроме железных дорог общего пользования и автомобильных дорог общего пользования федерального и регионального значения), размещение защитных сооружений (насаждений), объектов мелиорации, антенно-мачтовых сооружений, информационных и геодезических знаков, если федеральным законом не установлено иное.

Глава 11. Сельскохозяйственные регламенты использования территорий

Статья 55. Градостроительные регламенты для территориальной зоны «Зоны сельскохозяйственного использования» (буквенное обозначение – СХ.2)

1. Для территориальной зоны «Зоны сельскохозяйственного использования» (буквенное обозначение – СХ.2), в части видов разрешенного использования земельных участков и объектов капитального строительства, устанавливаются следующие градостроительные регламенты:

Основные виды разрешенного использования	Код	Условно разрешенные виды использования (максимальные и (или) минимальные) размеры земельных участков, м ²	Код	Вспомогательные виды разрешенного использования	Код
Растениеводство	1.1	Животноводство	1.7	-	-
Выращивание зерновых и иных сельскохозяйственных культур	1.2	Скотоводство (10000/не подлежит установлению)	1.8	-	-
Овощеводство	1.3	Птицеводство (10000/не подлежит установлению)	1.10	-	-
Выращивание тонирующих, лекарственных, цветочных культур	1.4	Свиноводство (10000/не подлежит установлению)	1.11	-	-
Садоводство	1.5	Пчеловодство 1000 (КФХ)/не подлежит установлению	1.12	-	-
Рыбоводство	1.13	Амбулаторное ветеринарное обслуживание	3.10.1	-	-
Хранение и переработка сельскохозяйственной продукции	1.15	Природно-познавательный туризм	5.2	-	-
Ведение личного подсобного хозяйства на полевых участках	1.16	Склад	6.9	-	-
Питомники	1.17	-	-	-	-
Обеспечение сельскохозяйственного производства	1.18	-	-	-	-
Сенокосение	1.19	-	-	-	-
Выпас сельскохозяйственных животных	1.20	-	-	-	-
Специальное пользование водными объектами	11.2	-	-	-	-
Запас	12.3	-	-	-	-
Ведение огородничества	13.1	-	-	-	-

2. Для территориальной зоны «Зоны сельскохозяйственного использования» (буквенное обозначение – СХ.2) Правилами устанавливаются следующие градостроительные регламенты использования территорий в части предельных (максимальных и (или) минимальных) размеров земельных участков и предельных параметров разрешенного строительства, реконструкции объектов капитального строительства:

№ п/п	Описание параметров территориальной зоны «Зоны сельскохозяйственного использования» (буквенное обозначение – СХ.2)	Значение параметров
1.	Предельные размеры земельных участков:	
1.1.	минимальные и (или) максимальные размеры земельных участков	не подлежит установлению
1.2.	минимальная площадь земельного участка, в том числе по видам разрешенного использования:	
	Растениеводство (код 1.1), м ²	10000
	Выращивание зерновых и иных сельскохозяйственных культур (код 1.2), м ²	10000
	Овощеводство (код 1.3), м ²	1000 (КФХ)
	Выращивание тонирующих, лекарственных, цветочных культур (код 1.4), м ²	не подлежит установлению
	Садоводство (код 1.5), м ²	не подлежит установлению
	Рыбоводство (код 1.13), м ²	1000 (КФХ)
	Хранение и переработка сельскохозяйственной продукции (код 1.15), м ²	10000
	Ведение личного подсобного хозяйства на полевых участках (код 1.16), м ²	10000
	Питомники (код 1.17), м ²	10000
	Обеспечение сельскохозяйственного производства (код 1.18), м ²	10000
	Сенокосение (код 1.19), м ²	10000
	Выпас сельскохозяйственных животных (код 1.20), м ²	10000

№ п/п	Описание параметров территориальной зоны «Зоны сельскохозяйственного использования (буквенное обозначение – СХ.2)	Значение параметров
	Специальное пользование водными объектами (код 11.2), м ²	10000
	Запас (код 12.3), м ²	не подлежит установлению
	Ведение огородничества (код 13.1), м ²	10000
1.3.	максимальная площадь земельного участка, в том числе по видам разрешенного использования:	
	Растениеводство (код 1.1), м ²	не подлежит установлению
	Выращивание зерновых и иных сельскохозяйственных культур (код 1.2), м ²	не подлежит установлению
	Овощеводство (код 1.3), м ²	не подлежит установлению
	Выращивание тонизирующих, лекарственных, цветочных культур (код 1.4), м ²	не подлежит установлению
	Садоводство (код 1.5), м ²	не подлежит установлению
	Рыбоводство (код 1.13), м ²	не подлежит установлению
	Хранение и переработка сельскохозяйственной продукции (код 1.15), м ²	не подлежит установлению
	Ведение личного подсобного хозяйства на полевых участках (код 1.16), м ²	не подлежит установлению
	Питомники (код 1.17), м ²	не подлежит установлению
	Обеспечение сельскохозяйственного производства (код 1.18), м ²	не подлежит установлению
	Сенокошение (код 1.19), м ²	не подлежит установлению
	Выпас сельскохозяйственных животных (код 1.20), м ²	не подлежит установлению
	Специальное пользование водными объектами (код 11.2), м ²	не подлежит установлению
	Запас (код 12.3), м ²	не подлежит установлению
	Ведение огородничества (код 13.1), м ²	не подлежит установлению
2.	Минимальные отступы от границ земельных участков, м	3
3.	Предельное количество этажей или предельная высота зданий, строений, сооружений:	
3.1.	предельное количество этажей	0
3.2.	предельная высота зданий, строений, сооружений (м)	-
4.	Максимальный процент застройки в границах земельного участка, в том числе по видам разрешенного использования:	
	Растениеводство (код 1.1), %	0
	Выращивание зерновых и иных сельскохозяйственных культур (код 1.2), %	0
	Овощеводство (код 1.3), %	0
	Выращивание тонизирующих, лекарственных, цветочных культур (код 1.4), %	0
	Садоводство (код 1.5), %	0
	Рыбоводство (код 1.13), %	0
	Хранение и переработка сельскохозяйственной продукции (код 1.15), %	0
	Ведение личного подсобного хозяйства на полевых участках (код 1.16), %	0
	Питомники (код 1.17), %	0
	Обеспечение сельскохозяйственного производства (код 1.18), %	0
	Сенокошение (код 1.19), %	0
	Выпас сельскохозяйственных животных (код 1.20), %	0
	Специальное пользование водными объектами (код 11.2), %	0
	Запас (код 12.3), %	0
	Ведение огородничества (код 13.1), %	0

3. Содержание видов разрешенного использования, перечисленных в настоящей статье, допускает (без отдельного указания в градостроительных регламентах) размещение и эксплуатацию линейного объекта (кроме железных дорог общего пользования и автомобильных дорог общего пользования федерального и регионального значения), размещение защитных сооружений (насаждений), объектов мелиорации, антенно-мачтовых сооружений, информационных и геодезических знаков, если федеральным законом не установлено иное.

4. Для сельскохозяйственных угодий в составе земель сельскохозяйственного назначения, согласно части 6 статьи 36 Градостроительного кодекса Российской Федерации, градостроительные регламенты Правилами не устанавливаются.

5. Согласно части 7 статьи 36 Градостроительного кодекса Российской Федерации использование земельных участков, на которые действие градостроительных регламентов не распространяется или для которых градостроительные регламенты не устанавливаются, определяется уполномоченными федеральными органами исполнительной власти, уполномоченными органами исполнительной власти субъектов Российской Федерации или уполномоченными органами местного самоуправления в соответствии с федеральными законами.

Статья 56. Градостроительные регламенты для территориальной зоны «Производственная зона сельскохозяйственных предприятий» (буквенное обозначение – ПСП)

1. Для территориальной зоны «Производственная зона сельскохозяйственных предприятий» (буквенное обозначение – ПСП), в части видов разрешенного использования земельных участков и объектов капитального строительства, устанавливаются следующие градостроительные регламенты:

Основные виды разрешенного использования	Код	Условно разрешенные виды использования (максимальные и (или) минимальные) размеры	Код	Вспомогательные виды разрешенного	Код
--	-----	---	-----	-----------------------------------	-----

		земельных участков, м ²		использования	
Растениеводство	1.1	Ветеринарное обслуживание (300/1500)	3.10	-	-
Животноводство	1.7	Деловое управление (300/1500)	4.1	-	-
Хранение и переработка сельскохозяйственной продукции	1.15	Объекты дорожного сервиса (300/3000)	4.9.1	-	-
Хранение автотранспорта	2.7.1	-	-	-	-
Размещение гаражей для собственных нужд	2.7.2	-	-	-	-
Предоставление коммунальных услуг	3.1.1	-	-	-	-
Склад	6.9	-	-	-	-
Складские площадки	6.9.1	-	-	-	-

2. Для территориальной зоны «Производственная зона сельскохозяйственных предприятий» (буквенное обозначение – ПСП) Правилами устанавливаются следующие градостроительные регламенты использования территорий в части предельных (максимальных и (или) минимальных) размеров земельных участков и предельных параметров разрешенного строительства, реконструкции объектов капитального строительства:

№ п/п	Описание параметров территориальной зоны «Производственная зона сельскохозяйственных предприятий» (буквенное обозначение – ПСП)	Значение параметров
1	Предельные размеры земельных участков:	
1.1.	минимальные и (или) максимальные размеры земельных участков	не подлежит установлению
1.2	минимальная площадь земельного участка, в том числе по видам разрешенного использования:	
	Растениеводство (код 1.1), м ²	не подлежит установлению
	Животноводство (код 1.7), м ²	не подлежит установлению (за исключением 1.15)
	Хранение и переработка сельскохозяйственной продукции (код 1.15), м ²	200
	Хранение автотранспорта (код 2.7.1), м ²	24
	Размещение гаражей для собственных нужд (код 2.7.2), м ²	24
	Предоставление коммунальных услуг (код 3.1.1), м ²	не подлежит установлению
	Склад (код 6.9), м ²	100
	Складские площадки (код 6.9.1), м ²	100
1.3.	максимальная площадь земельного участка, в том числе по видам разрешенного использования:	
	Растениеводство (код 1.1), м ²	не подлежит установлению
	Животноводство (код 1.7), м ²	не подлежит установлению (за исключением 1.15)
	Хранение и переработка сельскохозяйственной продукции (код 1.15), м ²	5000
	Хранение автотранспорта (код 2.7.1), м ²	300
	Размещение гаражей для собственных нужд (код 2.7.2), м ²	300
	Предоставление коммунальных услуг (код 3.1.1), м ²	не подлежит установлению
	Склад (код 6.9), м ²	не подлежит установлению
	Складские площадки (код 6.9.1), м ²	не подлежит установлению
2.	Минимальные отступы от границ земельных участков, м	3
3.	Предельное количество этажей или предельная высота зданий, строений, сооружений:	
3.1.	предельное количество этажей	3
3.2.	предельная высота зданий, строений, сооружений (м)	-
4.	Максимальный процент застройки в границах земельного участка, в том числе по видам разрешенного использования:	
	Растениеводство (код 1.3), %	80
	Животноводство (код 1.7), %	70 (кроме 1.15)
	Хранение и переработка сельскохозяйственной продукции (код 1.15), %	80
	Хранение автотранспорта (код 2.7.1), %	80
	Размещение гаражей для собственных нужд (код 2.7.2), %	80
	Предоставление коммунальных услуг (код 3.1.1), %	не подлежит установлению
	Склад (код 6.9), %	80
	Складские площадки (код 6.9.1), %	80

3. Содержание видов разрешенного использования, перечисленных в настоящей статье, допускает (без отдельного указания в градостроительных регламентах) размещение и эксплуатацию линейного объекта (кроме железных дорог общего пользования и автомобильных дорог общего пользования федерального и регионального значения), размещение защитных сооружений (насаждений), объектов мелиорации, антенно-мачтовых сооружений, информационных и геодезических знаков, если федеральным законом не установлено иное.

Глава 12. Градостроительные регламенты ограничения использования земельных участков и объектов капитального строительства, устанавливаемые в соответствии с законодательством Российской Федерации

Статья 57. Зоны с особыми условиями использования территорий

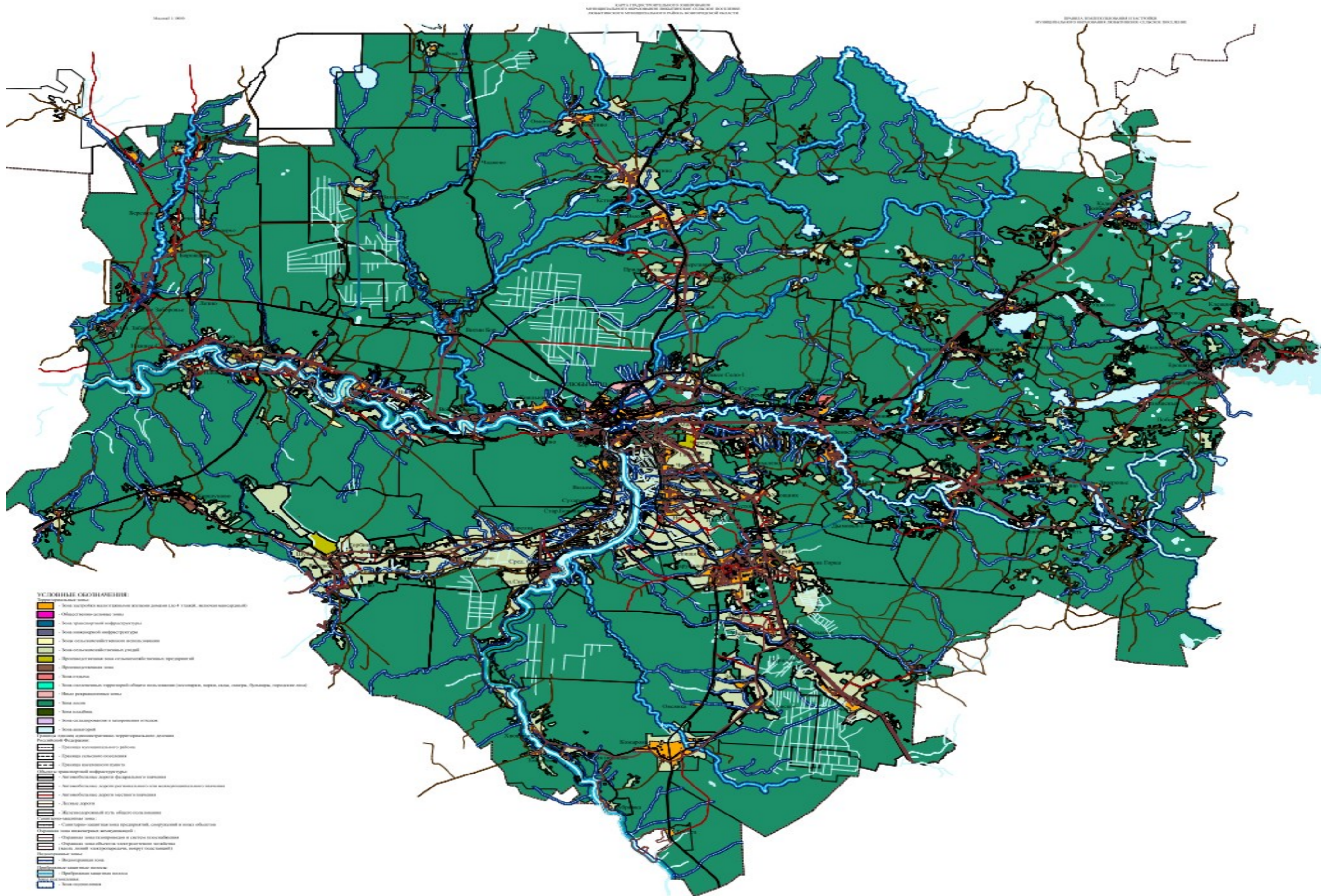
1. На картах зон с особыми условиями использования территорий в составе графических материалов Правил отображены границы зон с особыми условиями использования территорий, границы территорий объектов культурного наследия.
2. Границы зон с особыми условиями использования территорий, границы территорий объектов культурного наследия, устанавливаемые в соответствии с законодательством Российской Федерации, могут не совпадать с границами территориальных зон.
3. В соответствии со статьей 105 Земельного кодекса Российской Федерации от 25.10.2001 № 136-ФЗ могут устанавливаться следующие зоны с особыми условиями использования территорий:
 - 1) зоны охраны объектов культурного наследия;
 - 2) защитная зона объекта культурного наследия;
 - 3) охранная зона объектов электроэнергетики (объектов электросетевого хозяйства и объектов по производству электрической энергии);
 - 4) охранная зона железных дорог;
 - 5) придорожные полосы автомобильных дорог;
 - 6) охранная зона трубопроводов (газопроводов, нефтепроводов и нефтепродуктопроводов, аммиакопроводов);
 - 7) охранная зона линий и сооружений связи;
 - 8) приаэродромная территория;
 - 9) зона охраняемого объекта;
 - 10) зона охраняемого военного объекта, охранная зона военного объекта, запретные и специальные зоны, устанавливаемые в связи с размещением указанных объектов;
 - 11) охранная зона особо охраняемой природной территории (государственного природного заповедника, национального парка, природного парка, памятника природы);
 - 12) охранная зона стационарных пунктов наблюдений за состоянием окружающей среды, ее загрязнением;
 - 13) водоохранная (рыбоохранная) зона;
 - 14) прибрежная защитная полоса;
 - 15) округ санитарной (горно-санитарной) охраны лечебно-оздоровительных местностей, курортов и природных лечебных ресурсов;
 - 16) зоны санитарной охраны источников питьевого и хозяйственно-бытового водоснабжения, а также устанавливаемые в случаях, предусмотренных Водным кодексом Российской Федерации, в отношении подземных водных объектов зоны специальной охраны;
 - 17) зоны затопления и подтопления;
 - 18) санитарно-защитная зона;
 - 19) зона ограничений передающего радиотехнического объекта, являющегося объектом капитального строительства;
 - 20) охранная зона пунктов государственной геодезической сети, государственной нивелирной сети и государственной гравиметрической сети;
 - 21) зона наблюдения;
 - 22) зона безопасности с особым правовым режимом;
 - 23) рыбоохранная зона озера Байкал (не может быть установлена на территории Любытинского сельского поселения);
 - 24) рыбохозяйственная заповедная зона;
 - 25) зона минимальных расстояний до магистральных или промышленных трубопроводов (газопроводов, нефтепроводов и нефтепродуктопроводов, аммиакопроводов);
 - 26) охранная зона гидроэнергетического объекта;

- 27) охранная зона объектов инфраструктуры метрополитена;
- 28) охранная зона тепловых сетей.
4. Установление, изменение, прекращение существования зон с особыми условиями использования территорий регулируется статьей 106 Земельного кодекса Российской Федерации.
5. Последствия установления, изменения, прекращения существования зон с особыми условиями использования территорий регулируются статьей 107 Земельного кодекса Российской Федерации.

Глава 13. Градостроительные регламенты в отношении расчетных показателей минимально допустимого уровня обеспеченности территории объектами коммунальной, транспортной, социальной инфраструктур и расчетных показателей максимально допустимого уровня территориальной доступности указанных объектов для населения

Статья 58. Расчетные показатели минимально допустимого уровня обеспеченности территории объектами коммунальной, транспортной, социальной инфраструктур и расчетные показатели максимально допустимого уровня территориальной доступности указанных объектов для населения

1. Расчетные показатели минимально допустимого уровня обеспеченности территории объектами коммунальной, транспортной, социальной инфраструктур и расчетные показатели максимально допустимого уровня территориальной доступности указанных объектов для населения применяются в случае, если в границах территориальной зоны, применительно к которой устанавливается градостроительный регламент, предусматривается осуществление деятельности по комплексному и устойчивому развитию территории.
2. Значения расчетных показателей минимально допустимого уровня обеспеченности территории объектами коммунальной, транспортной, социальной инфраструктур и расчетных показателей максимально допустимого уровня территориальной доступности указанных объектов для населения определяются в соответствии с нормативами градостроительного проектирования.



Российская Федерация
Новгородская область
ДУМА ЛЮБЫТИНСКОГО МУНИЦИПАЛЬНОГО РАЙОНА

РЕШЕНИЕ

О внесении изменений в Решение Думы Любытинского муниципального района от 28.09.2021 №71 «Об утверждении Положения о муниципальном жилищном контроле на территории Любытинского муниципального района»

В соответствии с федеральным законом от 6 октября 2003 года № 131-ФЗ «Об общих принципах организации местного самоуправления в Российской Федерации» и федеральным законом от 31.07.2020 года № 248-ФЗ «О государственном контроле (надзоре) и муниципальном контроле в Российской Федерации» Дума Любытинского муниципального района
РЕШИЛА:

Внести следующие изменения в Решение Думы Любытинского муниципального района от 28.09.2021 №71 «Об утверждении Положения о муниципальном жилищном контроле на территории Любытинского муниципального района»

1. Подпункт 4.4.3. изложить в следующей редакции: «Внеплановые контрольные мероприятия, за исключением внеплановых контрольных мероприятий без взаимодействия, проводятся по основаниям, предусмотренным пунктами 1, 3 - 6 части 1 и частью 3 статьи 57 настоящего Федерального закона».

2. Подпункт 4.6.3. изложить в следующей редакции: «Внеплановая выездная проверка может проводиться только по согласованию с органами прокуратуры, за исключением случаев ее проведения в соответствии с пунктами 3 - 6 части 1, частью 3 статьи 57 и частью 12 статьи 66 настоящего Федерального закона».

3. Подпункт 4.6.7. изложить в следующей редакции: «В ходе выездной проверки могут совершаться следующие контрольные действия:

- 1) осмотр;
- 2) досмотр;
- 3) опрос;
- 4) получение письменных объяснений;
- 5) истребование документов;
- 6) отбор проб (образцов);
- 7) инструментальное обследование;
- 8) испытание;
- 9) экспертиза;
- 10) эксперимент».

4. Подпункт 4.7.3. изложить в следующей редакции: «Внеплановый инспекционный визит может проводиться только по согласованию с органами прокуратуры, за исключением случаев его проведения в соответствии с пунктами 3 - 6 части 1, частью 3 статьи 57 и частью 12 статьи 66 настоящего Федерального закона».

5. Пункт 5 Досудебное обжалование изложить в следующей редакции: «Досудебный порядок подачи жалоб при осуществлении муниципального контроля не применяется, если иное не установлено федеральным законом о виде контроля, общими требованиями к организации и осуществлению данного вида контроля, утвержденными Правительством Российской Федерации (часть 4 статьи 39 Федерального закона № 248-ФЗ).»

6. Опубликовать решение в бюллетене «Официальный вестник» и разместить на официальном сайте Администрации муниципального района в информационно-коммуникационной сети Интернет.

**Председатель Думы
муниципального района
от 11.03.2022 года
№116**

М.Н. Ершова

**Глава
муниципального района**

А.А. Устинов

**Российская Федерация
Новгородская область
ДУМА ЛЮБЫТИНСКОГО МУНИЦИПАЛЬНОГО РАЙОНА**

РЕШЕНИЕ

О внесении изменения в Положение об оплате труда лиц, замещающих муниципальные должности в органах местного самоуправления Любытинского муниципального района

Принято Думой муниципального района 11.03.2022года

Дума муниципального района

РЕШИЛА:

1.Внести изменения в Приложение к Положению об оплате труда лиц, замещающих муниципальные должности в органах местного самоуправления Любытинского муниципального района, утвержденному решением Думы муниципального района от 31.10.2017 №190,изложив строку 3 таблицы в новой редакции.

Председатель контрольно-счетной палаты	6096	44768	23724
--	------	-------	-------

2.Опубликовать решение в бюллетене «Официальный вестник» и разместить на официальном сайте Администрации Любытинского муниципального района в информационно-коммуникационной сети Интернет.

3.Настоящее решение распространяется на правоотношения, возникшие с 01 марта 2022 года.

**Председатель Думы
муниципального района
от 11.03.2022 года
№117**

М.Н. Ершова

**Глава
муниципального района**

А.А. Устинов

**Российская Федерация
Новгородская область
ДУМА ЛЮБЫТИНСКОГО МУНИЦИПАЛЬНОГО РАЙОНА**

РЕШЕНИЕ

О внесении изменения в Положение о денежном содержании и материальном стимулировании муниципальных служащих Администрации муниципального района

Принято Думой муниципального района 11.03.2022года

Дума муниципального района

РЕШИЛА:

1.Внести изменения в Положение о денежном содержании и материальном стимулировании муниципальных служащих Администрации муниципального района, утвержденное решением Думы муниципального района от 27.11.2014 № 306, изложив приложение №2 в новой редакции:

«Приложение 2 Размеры ежемесячного денежного поощрения муниципальных служащих в органах местного самоуправления муниципального района».

Наименование должности	Количество должностных окладов ежемесячного денежного поощрения в месяц
Первый заместитель Главы Администрации муниципального района	5,5
Заместитель Главы Администрации муниципального района	5
Управляющий Делами Администрации муниципального района	4,5
Председатель комитета , начальник управления Администрации муниципального района	4
Заведующий отделом, заместитель заведующего, заместитель председателя комитета, заместитель начальника управления Администрации муниципального района	3
начальник отдела в комитете , заместитель начальника отдела в комитете	3
Главный специалист Администрации муниципального района	2,5 - 3
Ведущий специалист Администрации муниципального района	2,5 - 3
Специалист 1 категории Администрации муниципального района	2,5 - 3

2.Опубликовать решение в бюллетене «Официальный вестник» и разместить на официальном сайте Администрации Любытинского муниципального района в информационно-коммуникационной сети Интернет.

3.Настоящее решение распространяется на правоотношения, возникшие с 01 марта 2022 года.

**Председатель Думы
муниципального района
от 11.03.2022 года
№118**

М.Н. Ершова

**Глава
муниципального района**

А.А. Устинов

**Российская Федерация
Новгородская область
ДУМА ЛЮБЫТИНСКОГО МУНИЦИПАЛЬНОГО РАЙОНА**

РЕШЕНИЕ

О представлении к награждению Почетной грамотой Новгородской областной Думы

Принято Думой Любытинского муниципального района 11.03.2022года

В соответствии с Положением «О Почетной грамоте Новгородской областной Думы, утвержденного Постановлением Новгородской областной Думы от 25.01.2017№ 160-ОД, Дума Любытинского муниципального района

РЕШИЛА:

1. Представить к награждению Почётной грамотой Новгородской областной Думы за высокие достижения и заслуги в трудовой деятельности: -Кириллову Галину Петровну, главного специалиста организационного отдела комитета по развитию местного самоуправления и организационной работе Администрации Любытинского муниципального района.
2. Настоящее решение опубликовать в бюллетене «Официальный вестник», на сайте Администрации Любытинского муниципального района в информационно-коммуникационной сети Интернет».

**Председатель Думы
муниципального района
от 11.03.2022 года
№119**

М.Н. Ершова

Учредитель: Администрация Любытинского муниципального района
Главный редактор: А.А. Устинов
Распространяется бесплатно
Адрес издателя: 174760, Новгородская область, п.Любытино, ул.Советов,д.29 Телефон: (881668) 6-23-11, 6-23-11
Подписано в печать 11.03.2022г.

