



Официальный вестник поселения

№ 4, четверг, 13 апреля 2023 года

В данном номере опубликованы следующие документы:

1. Информационное сообщение о возможном установлении сервитута – Боровщина.
2. Информационное сообщение о возможном установлении сервитута - Виленицы.
3. Информационное сообщение о возможном установлении сервитута - Витин Бор.
4. Информационное сообщение о возможном установлении сервитута – Гнильник..
5. Информационное сообщение о возможном установлении сервитута - ВЛ Малое Забровье.
6. Информационное сообщение о возможном установлении сервитута - ВЛИ Малое Забровье.
7. Информационное сообщение о возможном установлении сервитута - Нижняя Боровщина.
8. Информационное сообщение о возможном установлении сервитута – Разгон.
9. Информационное сообщение о возможном установлении сервитута – Святино
10. Информационное сообщение о возможном установлении сервитута - Ущим.
11. Информационное сообщение о возможном установлении сервитута - Вычерема-1
12. Информационное сообщение о возможном установлении сервитута – Луково.
13. Информационное сообщение о возможном установлении сервитута – Селище.
14. Информационное сообщение о возможном установлении сервитута - Вычерема-2.
15. Информационное сообщение о возможном установлении сервитута - Никольское-4.
16. Информационное сообщение о возможном установлении сервитута - Гамзино.
17. Информационное сообщение о возможном установлении сервитута - Нарезка.
18. Информационное сообщение о возможном установлении сервитута - Б.Городок-2.
19. Информационное сообщение о возможном установлении сервитута – Сболога.
20. Информационное сообщение о возможном установлении сервитута - Никольское-2.
21. Информационное сообщение о возможном установлении сервитута - Никольское-3.
22. Информационное сообщение о возможном установлении сервитута - Пустошки.
23. Информационное сообщение о возможном установлении сервитута - Чашково.
24. Информационное сообщение о возможном установлении сервитута - Б.Городк дет.сад.
25. Информационное сообщение о возможном установлении сервитута – Углы.
26. Информационное сообщение о возможном установлении сервитута - Б.Городок-3.
27. Информационное сообщение о возможном установлении сервитута – Светицы.
28. Информационное сообщение о возможном установлении сервитута - Старая Боровщина.
29. Информационное сообщение о возможном установлении сервитута – Шубино.
30. Информационное сообщение о возможном установлении сервитута - Шубино, Великуша.
31. Информационное сообщение о возможном установлении сервитута - Ярцево-2.
32. Информационное сообщение о возможном установлении сервитута - Светицы-1.
33. Информационное сообщение о возможном установлении сервитута - Ярцево-3.
34. Информационное сообщение о возможном установлении сервитута – Быково.
35. Информационное сообщение о возможном установлении сервитута - Сеяный лес.

СООБЩЕНИЕ О ВОЗМОЖНОМ УСТАНОВЛЕНИИ ПУБЛИЧНОГО СЕРВИТУТА

Отдел строительства и архитектуры комитета жилищно-коммунального хозяйства Администрации Любытинского муниципального района в соответствии со ст.39.42 Земельного кодекса РФ информирует правообладателей земельных участков о возможном установлении публичного сервитута с целью эксплуатации объекта электросетевого хозяйства сроком на 49 лет, площадью 7 106 кв.м, по ходатайству ПАО «Россети Северо-Запад», в отношении следующих земельных участков:

№ п/п	Адрес или иное описание местоположения земельного участка (участков), в отношении которого испрашивается публичный сервитут/ Цель установления публичного сервитута	Кадастровый номер земельного участка (при наличии), в отношении которого испрашивается публичный сервитут; Кадастровый квартал, на территории которого испрашивается публичный сервитут
1	Новгородская область, р-н Любытинский/ для эксплуатации объекта электросетевого хозяйства ВЛ-0,4 кВ от Л-1 КТП-40 кВА "Боровщина"	53:07:0071101
2	Новгородская область, р-н Любытинский/ для эксплуатации объекта электросетевого хозяйства ВЛ-0,4 кВ от Л-1 КТП-40 кВА "Боровщина"	53:07:0071101:14

Адрес, по которому заинтересованные лица могут ознакомиться с поступившими ходатайствами об установлении публичного сервитута и прилагаемым к нему описанием местоположения границ публичного сервитута, подать заявление об учете прав на земельные участки, а также срок подачи указанных заявлений, время приема заинтересованных лиц для ознакомления с поступившими ходатайствами об установлении публичного сервитута:

Администрация Любытинского муниципального района, 174760, Новгородская область, Любытинский район, рп Любытино, ул.Советов, дом 29, кабинет 12, 8(81668)62-310(доб.6634).

в течение 15 дней со дня опубликования сообщения.

Официальные сайты в информационно – телекоммуникационной сети «Интернет», на котором размещается сообщение о поступившем ходатайстве об установлении публичного сервитута:

Сайт Администрации Любытинского района в информационно – телекоммуникационной сети «Интернет»: <http://lubyтино.ru/>;

Правообладатели земельных участков, в отношении которых испрашивается публичный сервитут, если их права не зарегистрированы в Едином государственном реестре недвижимости, в течение пятнадцати дней со дня опубликования данного сообщения подают в Администрацию Любытинского муниципального района заявление об учете их прав (обременений прав) на земельные участки с приложением копий документов, подтверждающих эти права (обременения прав). В таких заявлениях указывается способ связи с правообладателем земельных участков, в том числе их почтовый адрес и (или) адрес электронной почты.

Правообладатели земельных участков, подавшие такие заявления по истечении указанного срока, несут риски невозможности обеспечения их прав в связи с отсутствием информации о таких лицах и их правах на земельные участки. Такие лица имеют право требовать от обладателя публичного сервитута плату за публичный сервитут не более чем за три года, предшествующие дню направления ими заявления об учете их прав (обременений прав).

ОПИСАНИЕ МЕСТОПОЛОЖЕНИЯ ГРАНИЦ

Публичный сервитут объекта электросетевого хозяйства: ВЛ-0,4 кВ от Л-1 КТП-40 кВА "Боровщина"
(наименование объекта, местоположение границ которого описано (далее - объект))

Система координат МСК-53, зона 2			
Метод определения координат характерных точек границ - метод аналитический			
Площадь публичного сервитута 7 106 кв. м.			
Обозначение характерных точек границы	Координаты, м		Средняя квадратическая погрешность определения координат характерных точек границ
	X, м	Y, м	
1	620 319,79	2 283 577,20	0,1
2	620 321,26	2 283 580,93	0,1
3	620 252,47	2 283 608,13	0,1
4	620 126,08	2 283 626,29	0,1
5	620 030,71	2 283 639,75	0,1

6	619 932,96	2 283 653,43	0,1
7	619 803,67	2 283 638,68	0,1
8	619 694,47	2 283 624,86	0,1
9	619 593,41	2 283 614,43	0,1
10	619 495,16	2 283 604,83	0,1
11	619 432,35	2 283 597,79	0,1
12	619 347,82	2 283 590,04	0,1
13	619 277,21	2 283 583,57	0,1
14	619 187,26	2 283 575,33	0,1
15	619 087,40	2 283 565,66	0,1
16	619 004,79	2 283 558,24	0,1
17	618 923,51	2 283 581,80	0,1
18	618 873,77	2 283 601,27	0,1
19	618 826,37	2 283 619,60	0,1
20	618 764,25	2 283 643,98	0,1
21	618 754,85	2 283 648,18	0,1
22	618 753,22	2 283 644,52	0,1
23	618 762,71	2 283 640,28	0,1
24	618 823,66	2 283 616,36	0,1
25	618 824,20	2 283 580,59	0,1
26	618 822,73	2 283 540,67	0,1
27	618 826,73	2 283 540,52	0,1
28	618 828,20	2 283 580,55	0,1
29	618 827,69	2 283 614,79	0,1
30	618 871,63	2 283 597,80	0,1
31	618 891,68	2 283 560,72	0,1
32	618 905,99	2 283 533,13	0,1
33	618 887,39	2 283 508,93	0,1
34	618 890,57	2 283 506,49	0,1
35	618 910,72	2 283 532,71	0,1
36	618 895,22	2 283 562,60	0,1
37	618 877,40	2 283 595,54	0,1
38	618 922,23	2 283 578,00	0,1
39	619 004,39	2 283 554,18	0,1
40	619 087,78	2 283 561,68	0,1
41	619 187,64	2 283 571,35	0,1
42	619 277,57	2 283 579,59	0,1
43	619 348,18	2 283 586,06	0,1
44	619 432,76	2 283 593,80	0,1
45	619 495,58	2 283 600,85	0,1
46	619 593,81	2 283 610,45	0,1
47	619 694,93	2 283 620,88	0,1
48	619 804,15	2 283 634,70	0,1
49	619 932,90	2 283 649,39	0,1
50	620 030,15	2 283 635,79	0,1
51	620 125,52	2 283 622,33	0,1
52	620 251,43	2 283 604,23	0,1
1	620 319,79	2 283 577,20	0,1

Утверждена
Постановлением Администрации
Любытинского муниципального района
от _____ № _____

Схема границ размещения публичного сервитута
Объект: "ВЛ-0,4 кВ от Л-1 КТП-40 кВА "Боровица"

Местоположение: Новгородская область, Любытинский район
Кадастровый квартал: 53:07:0071101;
Кадастровые номера земельных участков: 53:07:0071101:14;
Система координат: МСК-53 (Зона 2);
Каталог координат: Приложение 1
Площадь сервитута: 7 106 кв.м

Схема расположения листов



Масштаб 1:6 000

Условные обозначения:
53:07:0071101 - границы публичного сервитута;
- номер и граница кадастрового квартала.


Подпись _____ /С.И. Лукьянов/



Дата "10" апреля 2023 г.

Схема границ размещения публичного сервитута
Объект: "ВЛ-0,4 кВ от Л-1 КТП-40 кВА "Боровица"
(наименование объекта)

Лист 1



Масштаб 1:2 000

Используемые условные знаки и обозначения:
- границ публичного сервитута;
- границ земельных участков по сведениям ЕГРН;
- границ кадастровых кварталов по сведениям ЕГРН;
- характеристика точки границ публичного сервитута;
53:07:0071101 - номер кадастрового квартала по сведениям ЕГРН;
14 - номер земельного участка по сведениям ЕГРН;
1 - номер поворотной точки границ публичного сервитута.

Схема границ размещения публичного сервитута
 Объект: "ВЛ-0,4 кВ от Л-1 КТП-40 кВА "Боровица"
 (наименование объекта)

Лист 2

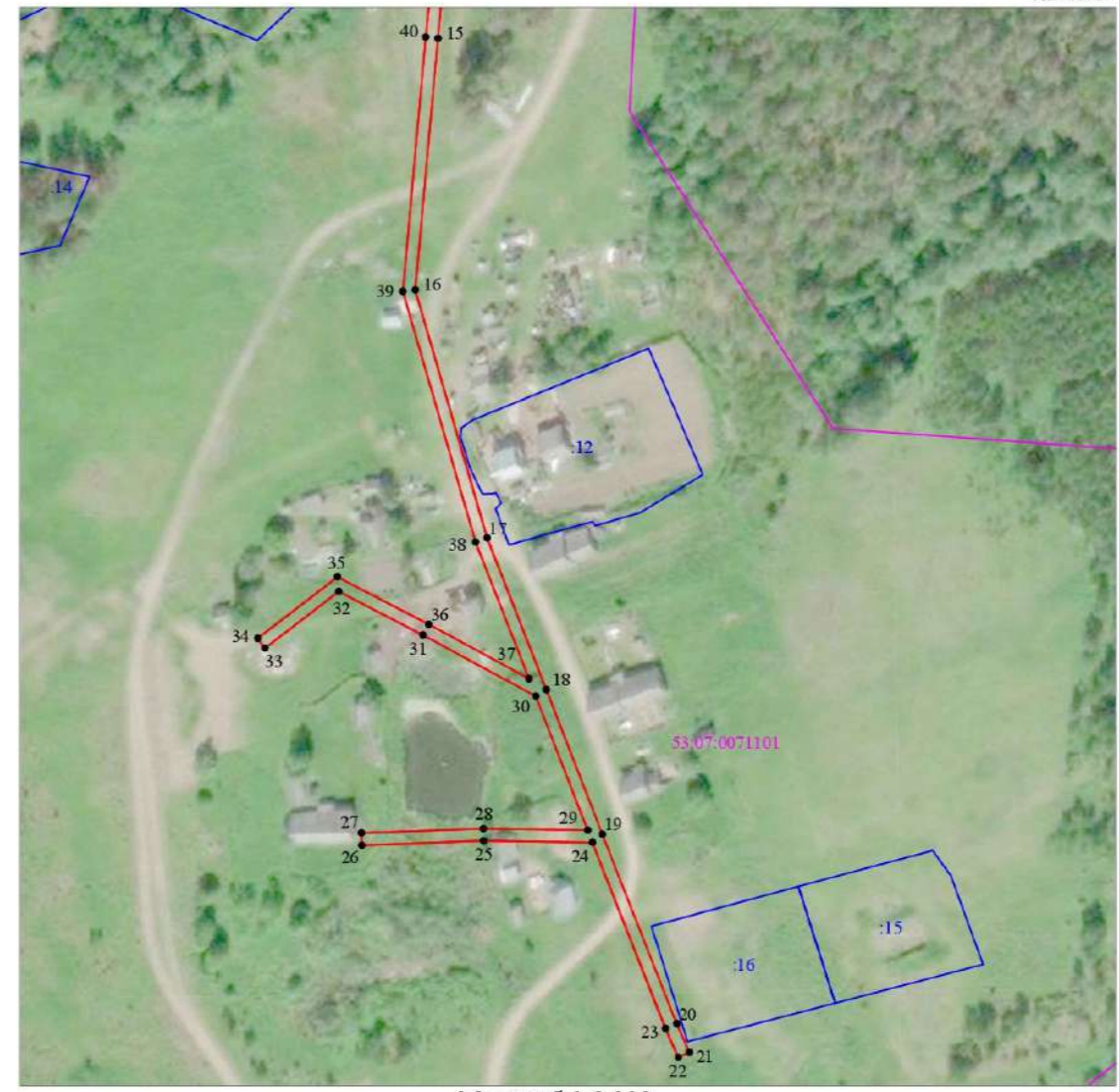


Масштаб 1:2 000

- Используемые условные знаки и обозначения:
- граница публичного сервитута;
 - граница земельных участков по сведениям ЕГРН;
 - граница кадастровых кварталов по сведениям ЕГРН;
 - - характерная точка границ публичного сервитута;
 - 53:07:0071101 - номер кадастрового квартала по сведениям ЕГРН;
 - :14 - номер земельного участка по сведениям ЕГРН;
 - 1 - номер поворотной точки границы публичного сервитута.

Схема границ размещения публичного сервитута
 Объект: "ВЛ-0,4 кВ от Л-1 КТП-40 кВА "Боровица"
 (наименование объекта)

Лист 3



Масштаб 1:2 000

- Используемые условные знаки и обозначения:
- граница публичного сервитута;
 - граница земельных участков по сведениям ЕГРН;
 - граница кадастровых кварталов по сведениям ЕГРН;
 - - характерная точка границ публичного сервитута;
 - 53:07:0071101 - номер кадастрового квартала по сведениям ЕГРН;
 - :16 - номер земельного участка по сведениям ЕГРН;
 - 11 - номер поворотной точки границы публичного сервитута.

СООБЩЕНИЕ О ВОЗМОЖНОМ УСТАНОВЛЕНИИ ПУБЛИЧНОГО СЕРВИТУТА

Отдел строительства и архитектуры комитета жилищно-коммунального хозяйства Администрации Любытинского муниципального района в соответствии со ст.39.42 Земельного кодекса РФ информирует правообладателей земельных участков о возможном установлении публичного сервитута с целью эксплуатации объекта электросетевого хозяйства сроком на 49 лет, площадью 4 015 кв.м, по ходатайству ПАО «Россети Северо-Запад», в отношении следующих земельных участков:

№ п/п	Адрес или иное описание местоположения земельного участка (участков), в отношении которого испрашивается публичный сервитут/ Цель установления публичного сервитута	Кадастровый номер земельного участка (при наличии), в отношении которого испрашивается публичный сервитут; Кадастровый квартал, на территории которого испрашивается публичный сервитут
1	Новгородская область, р-н Любытинский/ для эксплуатации объекта электросетевого хозяйства ВЛ-0,4 кВ от КТП-10 кВА "Виленицы"	53:07:0071501
2	Новгородская область, р-н Любытинский/ для эксплуатации объекта электросетевого хозяйства ВЛ-0,4 кВ от КТП-10 кВА "Виленицы"	53:07:0073101
3	Новгородская область, р-н Любытинский, СП «Любытинское», земельный участок 31/ для эксплуатации объекта электросетевого хозяйства ВЛ-0,4 кВ от КТП-10 кВА "Виленицы"	53:07:0071501:20
2	Новгородская область, р-н Любытинский, СП «Любытинское», д.Виленицы, земельный участок 2/ для эксплуатации объекта электросетевого хозяйства ВЛ-0,4 кВ от КТП-10 кВА "Виленицы"	53:07:0071501:155
2	Новгородская область, р-н Любытинский, СП «Любытинское», земельный участок 1/ для эксплуатации объекта электросетевого хозяйства ВЛ-0,4 кВ от КТП-10 кВА "Виленицы"	53:07:0073101:40

Адрес, по которому заинтересованные лица могут ознакомиться с поступившими ходатайствами об установлении публичного сервитута и прилагаемым к нему описанием местоположения границ публичного сервитута, подать заявление об учете прав на земельные участки, а также срок подачи указанных заявлений, время приема заинтересованных лиц для ознакомления с поступившими ходатайствами об установлении публичного сервитута:

Администрация Любытинского муниципального района, 174760, Новгородская область, Любытинский район, рп Любытино, ул.Советов, дом 29, кабинет 12, 8(81668)62-310(доб.6634).

в течение 15 дней со дня опубликования сообщения.

Официальные сайты в информационно – телекоммуникационной сети «Интернет», на котором размещается сообщение о поступившем ходатайстве об установлении публичного сервитута:

Сайт Администрации Любытинского района в информационно – телекоммуникационной сети «Интернет»: <http://lubyтино.ru/>;

Правообладатели земельных участков, в отношении которых испрашивается публичный сервитут, если их права не зарегистрированы в Едином государственном реестре недвижимости, в течение пятнадцати дней со дня опубликования данного сообщения подают в Администрацию Любытинского муниципального района заявление об учете их прав (обременений прав) на земельные участки с приложением копий документов, подтверждающих эти права (обременения прав). В таких заявлениях указывается способ связи с правообладателем земельных участков, в том числе их почтовый адрес и (или) адрес электронной почты.

Правообладатели земельных участков, подавшие такие заявления по истечении указанного срока, несут риски невозможности обеспечения их прав в связи с отсутствием информации о таких лицах и их правах на земельные участки. Такие лица имеют право требовать от обладателя публичного сервитута плату за публичный сервитут не более чем за три года, предшествующие дню направления ими заявления об учете их прав (обременений прав).

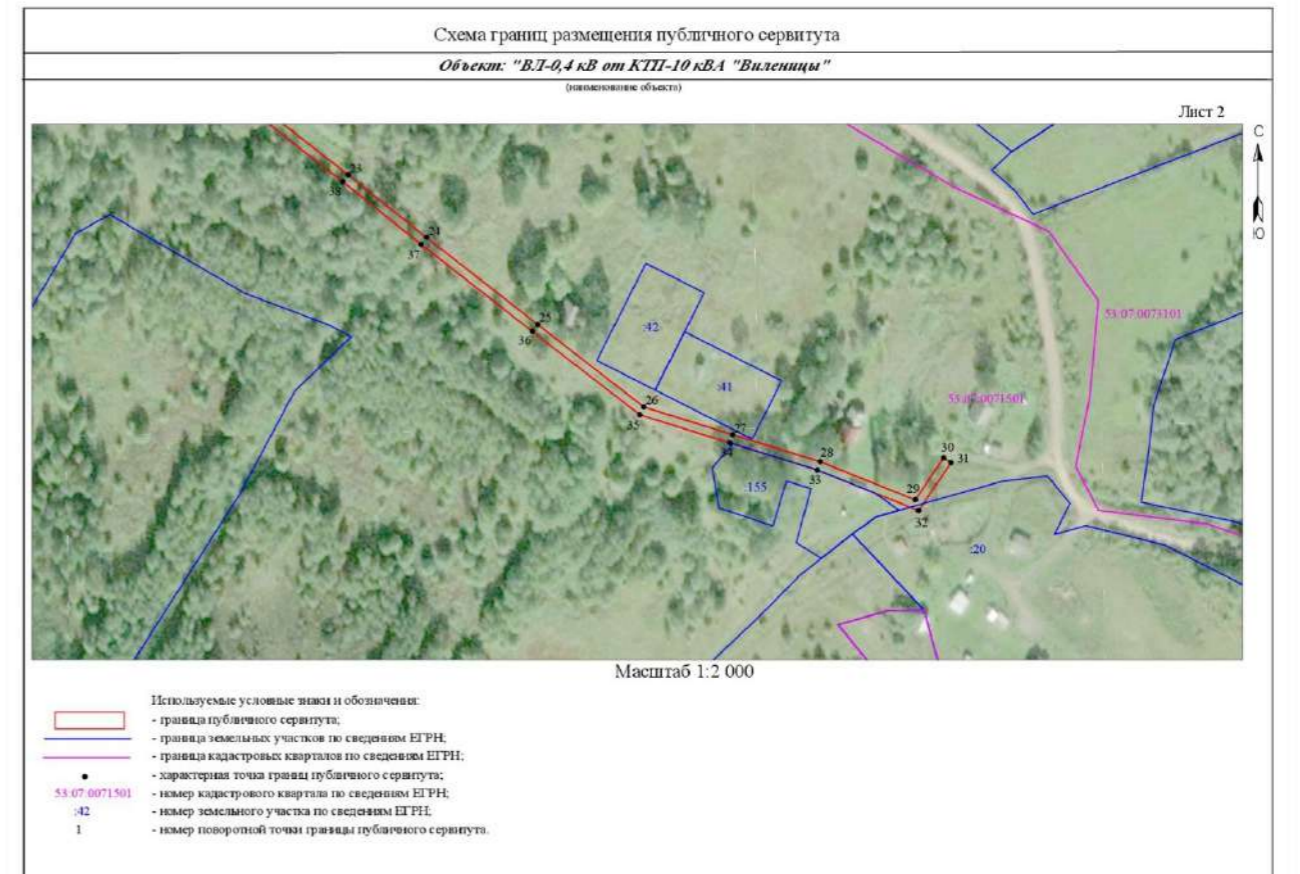
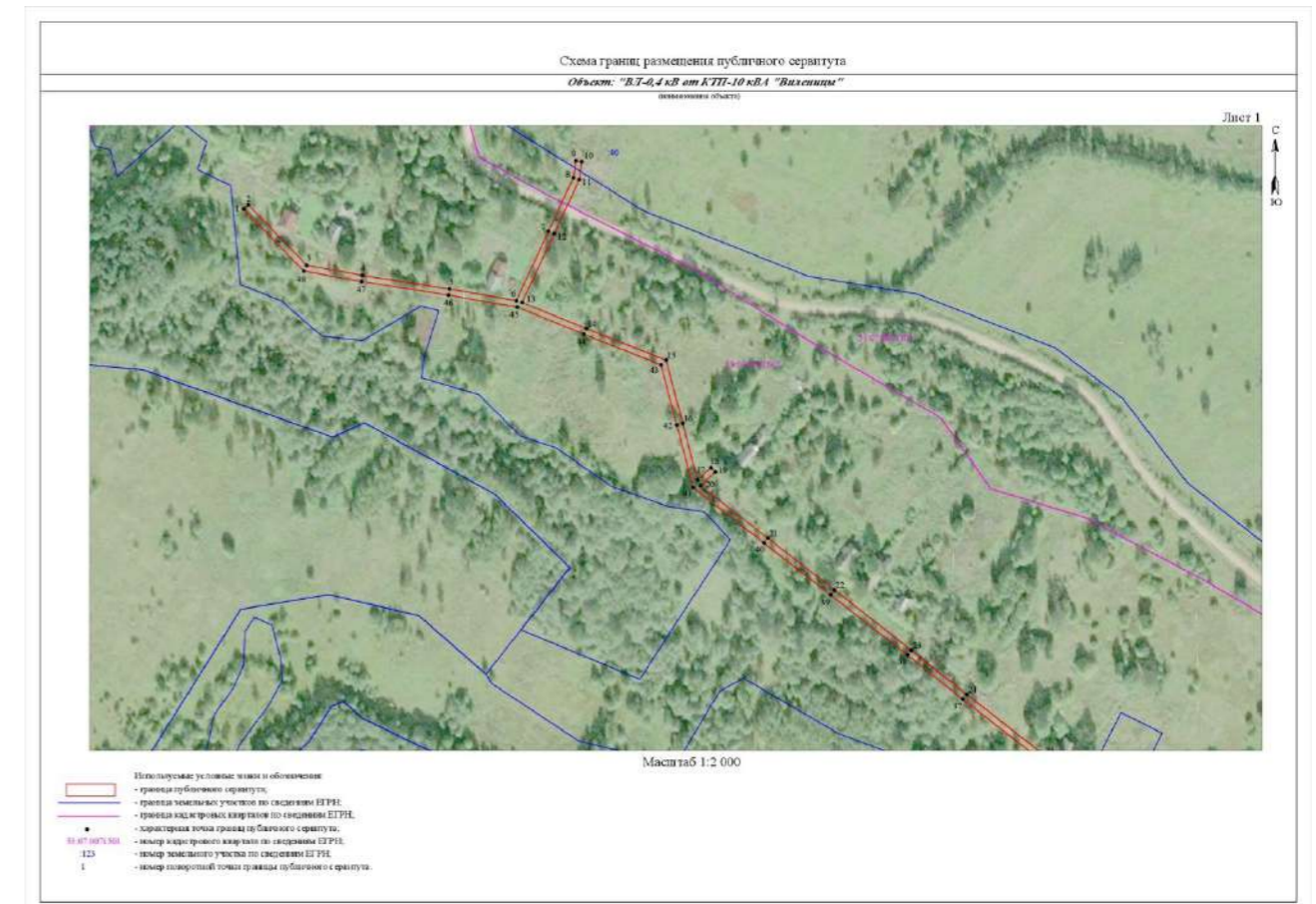

ОПИСАНИЕ МЕСТОПОЛОЖЕНИЯ ГРАНИЦ

Публичный сервитут объекта электросетевого хозяйства: ВЛ-0,4 кВ от КТП-10 кВА "Виленицы"
(наименование объекта, местоположение границ которого описано (далее - объект))

Система координат МСК-53, зона 2
Метод определения координат характерных точек границ - метод аналитический

Площадь публичного сервитута 4 015 кв. м.			
Обозначение характерных точек границы	Координаты, м		Средняя квадратическая погрешность определения координат характерных точек границ
	X, м	Y, м	
1	610 733,76	2 293 005,61	0,1
2	610 736,54	2 293 008,49	0,1
3	610 697,03	2 293 046,59	0,1
4	610 690,50	2 293 083,02	0,1
5	610 681,60	2 293 139,70	0,1
6	610 674,04	2 293 183,25	0,1
7	610 719,36	2 293 204,38	0,1
8	610 754,14	2 293 220,54	0,1
9	610 765,20	2 293 222,15	0,1
10	610 764,62	2 293 226,11	0,1
11	610 752,98	2 293 224,42	0,1
12	610 717,68	2 293 208,00	0,1
13	610 672,87	2 293 187,11	0,1
14	610 655,83	2 293 229,03	0,1
15	610 635,18	2 293 281,06	0,1
16	610 594,04	2 293 291,91	0,1
17	610 557,10	2 293 301,54	0,1
18	610 565,25	2 293 310,43	0,1
19	610 562,31	2 293 313,13	0,1
20	610 553,51	2 293 303,53	0,1
21	610 519,17	2 293 347,54	0,1
22	610 485,40	2 293 390,91	0,1
23	610 446,16	2 293 441,13	0,1
24	610 417,39	2 293 477,18	0,1
25	610 377,48	2 293 528,16	0,1
26	610 339,69	2 293 576,99	0,1
27	610 326,92	2 293 617,76	0,1
28	610 314,48	2 293 658,12	0,1
29	610 297,02	2 293 701,78	0,1
30	610 316,29	2 293 714,82	0,1
31	610 314,05	2 293 718,14	0,1
32	610 292,10	2 293 703,28	0,1
33	610 310,70	2 293 656,78	0,1
34	610 323,10	2 293 616,58	0,1
35	610 336,09	2 293 575,11	0,1
36	610 374,32	2 293 525,70	0,1
37	610 414,25	2 293 474,70	0,1
38	610 443,02	2 293 438,65	0,1
39	610 482,24	2 293 388,45	0,1
40	610 516,01	2 293 345,08	0,1
41	610 552,22	2 293 298,67	0,1
42	610 593,02	2 293 288,03	0,1
43	610 632,20	2 293 277,70	0,1

44	610 652,11	2 293 227,53	0,1
45	610 669,87	2 293 183,86	0,1
46	610 677,64	2 293 139,04	0,1
47	610 686,56	2 293 082,36	0,1
48	610 693,31	2 293 044,61	0,1
1	610 733,76	2 293 005,61	0,1



СООБЩЕНИЕ О ВОЗМОЖНОМ УСТАНОВЛЕНИИ ПУБЛИЧНОГО СЕРВИТУТА

Отдел строительства и архитектуры комитета жилищно-коммунального хозяйства Администрации Любытинского муниципального района в соответствии со ст.39.42 Земельного кодекса РФ информирует правообладателей земельных участков о возможном установлении публичного сервитута с целью эксплуатации объекта электросетевого хозяйства сроком на 49 лет, площадью 2 886 кв.м, по ходатайству ПАО «Россети Северо-Запад», в отношении следующих земельных участков:

№ п/п	Адрес или иное описание местоположения земельного участка (участков), в отношении которого испрашивается публичный сервитут/ Цель установления публичного сервитута	Кадастровый номер земельного участка (при наличии), в отношении которого испрашивается публичный сервитут; Кадастровый квартал, на территории которого испрашивается публичный сервитут
1	Новгородская область, р-н Любытинский/ для эксплуатации объекта электросетевого хозяйства ВЛ-0,4 кВ от КТП-100 кВА "Витин Бор"	53:07:0110201
2	Новгородская область, р-н Любытинский, СП «Любытинское», д.Витин Бор/ для эксплуатации объекта электросетевого хозяйства ВЛ-0,4 кВ от КТП-100 кВА "Витин Бор"	53:07:0110201:6

Адрес, по которому заинтересованные лица могут ознакомиться с поступившими ходатайствами об установлении публичного сервитута и прилагаемым к нему описанием местоположения границ публичного сервитута, подать заявление об учете прав на земельные участки, а также срок подачи указанных заявлений, время приема заинтересованных лиц для ознакомления с поступившими ходатайствами об установлении публичного сервитута:

Администрация Любытинского муниципального района, 174760, Новгородская область, Любытинский район, рп Любытино, ул.Советов, дом 29, кабинет 12, 8(81668)62-310(доб.6634).

в течение 15 дней со дня опубликования сообщения.

Официальные сайты в информационно – телекоммуникационной сети «Интернет», на котором размещается сообщение о поступившем ходатайстве об установлении публичного сервитута:

Сайт Администрации Любытинского района в информационно – телекоммуникационной сети «Интернет»: <http://lubyтино.ru/>;

Правообладатели земельных участков, в отношении которых испрашивается публичный сервитут, если их права не зарегистрированы в Едином государственном реестре недвижимости, в течение пятнадцати дней со дня опубликования данного сообщения подают в Администрацию Любытинского муниципального района заявление об учете их прав (обременений прав) на земельные участки с приложением копий документов, подтверждающих эти права (обременения прав). В таких заявлениях указывается способ связи с правообладателем земельных участков, в том числе их почтовый адрес и (или) адрес электронной почты.

Правообладатели земельных участков, подавшие такие заявления по истечении указанного срока, несут риски невозможности обеспечения их прав в связи с отсутствием информации о таких лицах и их правах на земельные участки. Такие лица имеют право требовать от обладателя публичного сервитута плату за публичный сервитут не более чем за три года, предшествующие дню направления ими заявления об учете их прав (обременений прав).

ОПИСАНИЕ МЕСТОПОЛОЖЕНИЯ ГРАНИЦ

Публичный сервитут объекта электросетевого хозяйства: ВЛ-0,4 кВ от КТП-100 кВА "Витин Бор"
(наименование объекта, местоположение границ которого описано (далее - объект))

Система координат МСК-53, зона 2			
Метод определения координат характерных точек границ - метод аналитический			
Площадь публичного сервитута 2 886 кв. м.			
Обозначение характерных точек границы	Координаты, м		Средняя квадратическая погрешность определения координат характерных точек границ
	X, м	Y, м	
1	614 183,41	2 295 718,22	0,1
2	614 180,63	2 295 715,34	0,1

3	614 189,03	2 295 707,26	0,1
4	614 212,15	2 295 681,35	0,1
5	614 194,10	2 295 658,74	0,1
6	614 197,23	2 295 656,25	0,1
7	614 214,88	2 295 678,37	0,1
8	614 246,62	2 295 644,53	0,1
9	614 269,00	2 295 618,73	0,1
10	614 246,61	2 295 606,87	0,1
11	614 248,49	2 295 603,33	0,1
12	614 268,77	2 295 614,08	0,1
13	614 255,49	2 295 572,43	0,1
14	614 241,54	2 295 530,32	0,1
15	614 217,75	2 295 505,85	0,1
16	614 220,61	2 295 503,07	0,1
17	614 238,64	2 295 521,62	0,1
18	614 223,00	2 295 474,64	0,1
19	614 208,80	2 295 431,68	0,1
20	614 190,99	2 295 445,26	0,1
21	614 188,57	2 295 442,08	0,1
22	614 206,19	2 295 428,66	0,1
23	614 185,22	2 295 416,98	0,1
24	614 159,37	2 295 383,96	0,1
25	614 140,29	2 295 380,90	0,1
26	614 140,92	2 295 376,96	0,1
27	614 160,02	2 295 380,02	0,1
28	614 182,76	2 295 365,78	0,1
29	614 184,89	2 295 369,17	0,1
30	614 163,40	2 295 382,63	0,1
31	614 187,86	2 295 413,88	0,1
32	614 210,09	2 295 426,26	0,1
33	614 271,42	2 295 410,00	0,1
34	614 321,35	2 295 396,91	0,1
35	614 322,37	2 295 400,77	0,1
36	614 272,44	2 295 413,86	0,1
37	614 212,38	2 295 429,79	0,1
38	614 226,78	2 295 473,38	0,1
39	614 245,18	2 295 528,63	0,1
40	614 259,29	2 295 571,19	0,1
41	614 273,44	2 295 615,59	0,1
42	614 295,31	2 295 608,12	0,1
43	614 323,78	2 295 596,06	0,1
44	614 325,34	2 295 599,74	0,1
45	614 296,73	2 295 611,86	0,1
46	614 273,32	2 295 619,86	0,1
47	614 249,58	2 295 647,21	0,1
48	614 216,23	2 295 682,77	0,1
49	614 191,91	2 295 710,04	0,1
1	614 183,41	2 295 718,22	0,1



СООБЩЕНИЕ О ВОЗМОЖНОМ УСТАНОВЛЕНИИ ПУБЛИЧНОГО СЕРВИТУТА

Отдел строительства и архитектуры комитета жилищно-коммунального хозяйства Администрации Любытинского муниципального района в соответствии со ст.39.42 Земельного кодекса РФ информирует правообладателей земельных участков о возможном установлении публичного сервитута с целью эксплуатации объекта электросетевого хозяйства сроком на 49 лет, площадью 2 344 кв.м, по ходатайству ПАО «Россети Северо-Запад», в отношении следующих земельных участков:

№ п/п	Адрес или иное описание местоположения земельного участка (участков), в отношении которого испрашивается публичный сервитут/ Цель установления публичного сервитута	Кадастровый номер земельного участка (при наличии), в отношении которого испрашивается публичный сервитут; Кадастровый квартал, на территории которого испрашивается публичный сервитут
1	Новгородская область, р-н Любытинский/ для эксплуатации объекта электросетевого хозяйства ВЛ-0,4 кВ от КТП-40 кВА "Гнильник"	53:07:0111701
2	Новгородская область, р-н Любытинский, СП «Любытинское», д.Гнильник/ для эксплуатации объекта электросетевого хозяйства ВЛ-0,4 кВ от КТП-40 кВА "Гнильник"	53:07:0111701:31

Адрес, по которому заинтересованные лица могут ознакомиться с поступившими ходатайствами об установлении публичного сервитута и прилагаемым к нему описанием местоположения границ публичного сервитута, подать заявление об учете прав на земельные участки, а также срок подачи указанных заявлений, время приема заинтересованных лиц для ознакомления с поступившими ходатайствами об установлении публичного сервитута:

Администрация Любытинского муниципального района, 174760, Новгородская область, Любытинский район, рп Любытино, ул.Советов, дом 29, кабинет 12, 8(81668)62-310(доб.6634).

в течение 15 дней со дня опубликования сообщения.

Официальные сайты в информационно – телекоммуникационной сети «Интернет», на котором размещается сообщение о поступившем ходатайстве об установлении публичного сервитута:

Сайт Администрации Любытинского района в информационно – телекоммуникационной сети «Интернет»: <http://lubyтино.ru/>;

Правообладатели земельных участков, в отношении которых испрашивается публичный сервитут, если их права не зарегистрированы в Едином государственном реестре недвижимости, в течение пятнадцати дней со дня опубликования данного сообщения подают в Администрацию Любытинского муниципального района заявление об учете их прав (обременений прав) на земельные участки с приложением копий документов, подтверждающих эти права (обременения прав). В таких заявлениях указывается способ связи с правообладателем земельных участков, в том числе их почтовый адрес и (или) адрес электронной почты.

Правообладатели земельных участков, подавшие такие заявления по истечении указанного срока, несут риски невозможности обеспечения их прав в связи с отсутствием информации о таких лицах и их правах на земельные участки. Такие лица имеют право требовать от обладателя публичного сервитута плату за публичный сервитут не более чем за три года, предшествующие дню направления ими заявления об учете их прав (обременений прав).

ОПИСАНИЕ МЕСТОПОЛОЖЕНИЯ ГРАНИЦ Публичный сервитут объекта электросетевого хозяйства: ВЛ-0,4 кВ от КТП-40 кВА "Гнильник" (наименование объекта, местоположение границ которого описано (далее - объект))

Система координат МСК-53, зона 2			
Метод определения координат характерных точек границ - метод аналитический			
Площадь публичного сервитута 2 344 кв. м.			
Обозначение характерных точек границы	Координаты, м		Средняя квадратическая погрешность определения координат характерных точек границ
	X, м	Y, м	
1	609 922,73	2 299 473,31	0,1
2	609 919,45	2 299 471,05	0,1
3	609 945,01	2 299 433,74	0,1
4	609 964,29	2 299 404,42	0,1
5	609 928,81	2 299 363,91	0,1
6	609 879,43	2 299 362,68	0,1
7	609 877,82	2 299 399,01	0,1
8	609 873,82	2 299 398,83	0,1
9	609 875,52	2 299 360,64	0,1
10	609 870,47	2 299 312,88	0,1
11	609 889,23	2 299 265,23	0,1
12	609 890,59	2 299 216,53	0,1
13	609 890,72	2 299 174,33	0,1
14	609 893,61	2 299 127,73	0,1
15	609 896,49	2 299 084,88	0,1
16	609 903,99	2 299 067,39	0,1
17	609 907,65	2 299 068,96	0,1
18	609 901,34	2 299 083,70	0,1
19	609 940,74	2 299 088,61	0,1
20	609 940,24	2 299 092,57	0,1
21	609 900,31	2 299 087,59	0,1
22	609 897,59	2 299 127,99	0,1
23	609 894,70	2 299 174,45	0,1
24	609 894,57	2 299 216,59	0,1
25	609 893,19	2 299 266,05	0,1
26	609 875,52	2 299 310,93	0,1

27	609 887,34	2 299 310,03	0,1
28	609 887,64	2 299 314,01	0,1
29	609 874,70	2 299 314,99	0,1
30	609 879,04	2 299 356,02	0,1
31	609 885,63	2 299 348,82	0,1
32	609 888,58	2 299 351,52	0,1
33	609 881,96	2 299 358,76	0,1
34	609 930,65	2 299 359,97	0,1
35	609 969,29	2 299 404,08	0,1
36	609 948,31	2 299 435,96	0,1
1	609 922,73	2 299 473,31	0,1



	10/0,4 кВ "Малое Заборовье"	
2	Новгородская область, р-н Любытинский, СП «Любытинское», д.Малое Заборовье/ для эксплуатации объекта электросетевого хозяйства ВЛ-0,4 кВ от Л-1 КТП-10/0,4 кВ "Малое Заборовье"	53:07:0072601:8
3	Новгородская область, р-н Любытинский, СП «Любытинское», д.Малое Заборовье/ для эксплуатации объекта электросетевого хозяйства ВЛ-0,4 кВ от Л-1 КТП-10/0,4 кВ "Малое Заборовье"	53:07:0072601:15
4	Новгородская область, р-н Любытинский, СП «Любытинское», д.Малое Заборовье/ для эксплуатации объекта электросетевого хозяйства ВЛ-0,4 кВ от Л-1 КТП-10/0,4 кВ "Малое Заборовье"	53:07:0072601:20
5	Новгородская область, р-н Любытинский, СП «Любытинское», д.Малое Заборовье/ для эксплуатации объекта электросетевого хозяйства ВЛ-0,4 кВ от Л-1 КТП-10/0,4 кВ "Малое Заборовье"	53:07:0072601:21
6	Новгородская область, р-н Любытинский, СП «Любытинское», д.Малое Заборовье/ для эксплуатации объекта электросетевого хозяйства ВЛ-0,4 кВ от Л-1 КТП-10/0,4 кВ "Малое Заборовье"	53:07:0072601:26
7	Новгородская область, р-н Любытинский, СП «Любытинское», д.Малое Заборовье/ для эксплуатации объекта электросетевого хозяйства ВЛ-0,4 кВ от Л-1 КТП-10/0,4 кВ "Малое Заборовье"	53:07:0072601:32
8	Новгородская область, р-н Любытинский, СП «Любытинское», д.Малое Заборовье/ для эксплуатации объекта электросетевого хозяйства ВЛ-0,4 кВ от Л-1 КТП-10/0,4 кВ "Малое Заборовье"	53:07:0072601:44

Адрес, по которому заинтересованные лица могут ознакомиться с поступившими ходатайствами об установлении публичного сервитута и прилагаемым к нему описанием местоположения границ публичного сервитута, подать заявление об учете прав на земельные участки, а также срок подачи указанных заявлений, время приема заинтересованных лиц для ознакомления с поступившими ходатайствами об установлении публичного сервитута:

Администрация Любытинского муниципального района, 174760, Новгородская область, Любытинский район, рп Любытино, ул.Советов, дом 29, кабинет 12, 8(81668)62-310(доб.6634).

в течение 15 дней со дня опубликования сообщения.

Официальные сайты в информационно – телекоммуникационной сети «Интернет», на котором размещается сообщение о поступившем ходатайстве об установлении публичного сервитута:

Сайт Администрации Любытинского района в информационно – телекоммуникационной сети «Интернет»: <http://lubyтино.ru/>;

Правообладатели земельных участков, в отношении которых испрашивается публичный сервитут, если их права не зарегистрированы в Едином государственном реестре недвижимости, в течение пятнадцати дней со дня опубликования данного сообщения подают в Администрацию Любытинского муниципального района заявление об учете их прав (обременений прав) на земельные участки с приложением копий документов, подтверждающих эти права (обременения прав). В таких заявлениях указывается способ связи с правообладателем земельных участков, в том числе их почтовый адрес и (или) адрес электронной почты.

Правообладатели земельных участков, подавшие такие заявления по истечении указанного срока, несут риски невозможности обеспечения их прав в связи с отсутствием информации о таких лицах и их правах на земельные участки. Такие лица имеют право требовать от обладателя публичного сервитута плату за публичный сервитут не более чем за три года, предшествующие дню направления ими заявления об учете их прав (обременений прав).

СООБЩЕНИЕ О ВОЗМОЖНОМ УСТАНОВЛЕНИИ ПУБЛИЧНОГО СЕРВИТУТА

Отдел строительства и архитектуры комитета жилищно-коммунального хозяйства Администрации Любытинского муниципального района в соответствии со ст.39.42 Земельного кодекса РФ информирует правообладателей земельных участков о возможном установлении публичного сервитута с целью эксплуатации объекта электросетевого хозяйства сроком на 49 лет, площадью 3 529 кв.м, по ходатайству ПАО «Россети Северо-Запад», в отношении следующих земельных участков:

№ п/п	Адрес или иное описание местоположения земельного участка (участков), в отношении которого испрашивается публичный сервитут/ Цель установления публичного сервитута	Кадастровый номер земельного участка (при наличии), в отношении которого испрашивается публичный сервитут; Кадастровый квартал, на территории которого испрашивается публичный сервитут
1	Новгородская область, р-н Любытинский/ для эксплуатации объекта электросетевого хозяйства ВЛ-0,4 кВ от Л-1 КТП-	53:07:0072601

ОПИСАНИЕ МЕСТОПОЛОЖЕНИЯ ГРАНИЦ

Публичный сервитут объекта электросетевого хозяйства: ВЛ-0,4 кВ от Л-1 КТП-10/0,4 кВ "Малое Заборовье"
(наименование объекта, местоположение границ которого описано (далее - объект))

Система координат МСК-53, зона 2			
Метод определения координат характерных точек границ - метод аналитический			
Площадь публичного сервитута 3 529 кв. м.			
Обозначение характерных точек границы	Координаты, м		Средняя квадратическая погрешность определения координат характерных точек границ
	X, м	Y, м	
1	614 596,22	2 280 497,90	0,1
2	614 589,66	2 280 532,33	0,1
3	614 611,01	2 280 556,22	0,1
4	614 622,47	2 280 596,15	0,1
5	614 649,96	2 280 616,14	0,1
6	614 678,94	2 280 637,11	0,1
7	614 676,59	2 280 640,35	0,1
8	614 647,61	2 280 619,37	0,1
9	614 619,00	2 280 598,57	0,1
10	614 607,42	2 280 558,20	0,1
11	614 587,34	2 280 535,73	0,1
12	614 564,19	2 280 555,89	0,1
13	614 521,51	2 280 592,96	0,1
14	614 493,49	2 280 617,18	0,1
15	614 456,50	2 280 649,20	0,1
16	614 472,95	2 280 674,06	0,1
17	614 496,06	2 280 709,65	0,1
18	614 511,34	2 280 675,79	0,1
19	614 514,99	2 280 677,43	0,1
20	614 498,66	2 280 713,62	0,1
21	614 522,22	2 280 749,05	0,1
22	614 525,82	2 280 754,24	0,1
23	614 522,54	2 280 756,52	0,1
24	614 518,91	2 280 751,30	0,1
25	614 494,71	2 280 714,90	0,1
26	614 469,61	2 280 676,25	0,1
27	614 453,73	2 280 652,26	0,1
28	614 427,97	2 280 685,31	0,1
29	614 378,61	2 280 696,07	0,1
30	614 340,78	2 280 703,40	0,1
31	614 309,05	2 280 709,77	0,1
32	614 286,75	2 280 714,42	0,1
33	614 309,69	2 280 737,55	0,1
34	614 336,85	2 280 763,55	0,1
35	614 363,40	2 280 788,45	0,1
36	614 360,66	2 280 791,38	0,1
37	614 334,09	2 280 766,46	0,1
38	614 306,88	2 280 740,40	0,1

39	614 283,31	2 280 716,64	0,1
40	614 277,86	2 280 728,17	0,1
41	614 274,26	2 280 726,47	0,1
42	614 279,83	2 280 714,70	0,1
43	614 232,31	2 280 705,66	0,1
44	614 233,06	2 280 701,74	0,1
45	614 282,72	2 280 711,18	0,1
46	614 308,25	2 280 705,86	0,1
47	614 340,01	2 280 699,48	0,1
48	614 377,80	2 280 692,16	0,1
49	614 425,71	2 280 681,72	0,1
50	614 452,41	2 280 647,46	0,1
51	614 490,87	2 280 614,16	0,1
52	614 518,90	2 280 589,94	0,1
53	614 561,57	2 280 552,88	0,1
54	614 585,69	2 280 531,87	0,1
55	614 592,30	2 280 497,15	0,1
1	614 596,22	2 280 497,90	0,1

СООБЩЕНИЕ О ВОЗМОЖНОМ УСТАНОВЛЕНИИ ПУБЛИЧНОГО СЕРВИТУТА

Отдел строительства и архитектуры комитета жилищно-коммунального хозяйства Администрации Любытинского муниципального района в соответствии со ст.39.42 Земельного кодекса РФ информирует правообладателей земельных участков о возможном установлении публичного сервитута с целью эксплуатации объекта электросетевого хозяйства сроком на 49 лет, площадью 878 кв.м, по ходатайству ПАО «Россети Северо-Запад», в отношении следующих земельных участков:

№ п/п	Адрес или иное описание местоположения земельного участка (участков), в отношении которого испрашивается публичный сервитут/ Цель установления публичного сервитута	Кадастровый номер земельного участка (при наличии), в отношении которого испрашивается публичный сервитут; Кадастровый квартал, на территории которого испрашивается публичный сервитут
1	Новгородская область, р-н Любытинский/ для эксплуатации объекта электросетевого хозяйства ВЛИ-0,4 кВ от КТП 40 кВА "Малое Заборовье"	53:07:0072601
2	Новгородская область, р-н Любытинский, СП «Любытинское», д.Малое Заборовье/ для эксплуатации объекта электросетевого хозяйства ВЛИ-0,4 кВ от КТП 40 кВА "Малое Заборовье"	53:07:0072601:35
3	Новгородская область, р-н Любытинский, СП «Любытинское», д.Малое Заборовье/ для эксплуатации объекта электросетевого хозяйства ВЛИ-0,4 кВ от КТП 40 кВА "Малое Заборовье"	53:07:0072601:38

Адрес, по которому заинтересованные лица могут ознакомиться с поступившими ходатайствами об установлении публичного сервитута и прилагаемым к нему описанием местоположения границ публичного сервитута, подать заявление об учете прав на земельные участки, а также срок подачи указанных заявлений, время приема заинтересованных лиц для ознакомления с поступившими ходатайствами об установлении публичного сервитута:

Администрация Любытинского муниципального района, 174760, Новгородская область, Любытинский район, рп Любытино, ул.Советов, дом 29, кабинет 12, 8(81668)62-310(доб.6634).

в течение 15 дней со дня опубликования сообщения.

Официальные сайты в информационно – телекоммуникационной сети «Интернет», на котором размещается сообщение о поступившем ходатайстве об установлении публичного сервитута:

Сайт Администрации Любытинского района в информационно – телекоммуникационной сети «Интернет»: <http://lubyтино.ru/>;

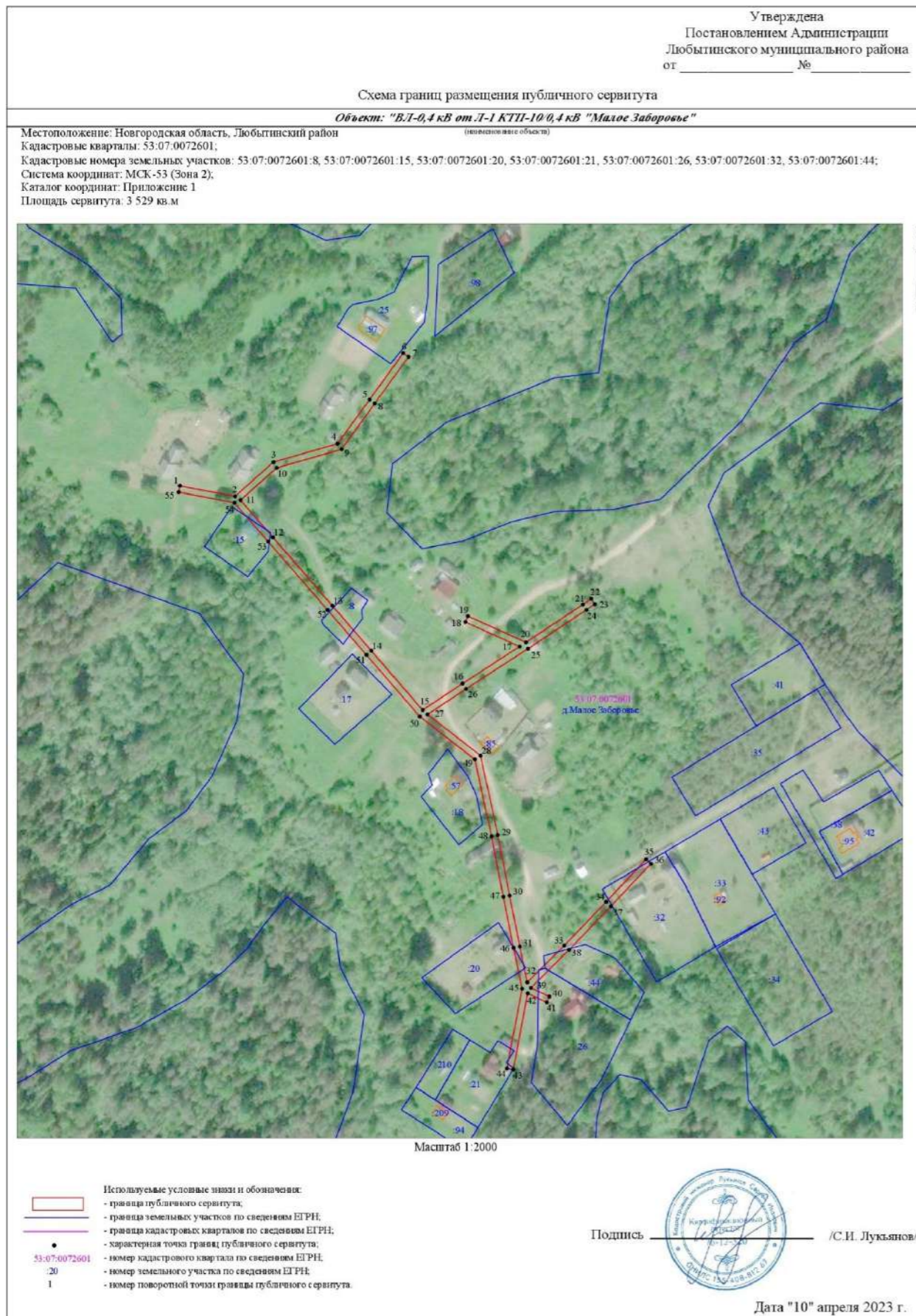
Правообладатели земельных участков, в отношении которых испрашивается публичный сервитут, если их права не зарегистрированы в Едином государственном реестре недвижимости, в течение пятнадцати дней со дня опубликования данного сообщения подают в Администрацию Любытинского муниципального района заявление об учете их прав (обременений прав) на земельные участки с приложением копий документов, подтверждающих эти права (обременения прав). В таких заявлениях указывается способ связи с правообладателем земельных участков, в том числе их почтовый адрес и (или) адрес электронной почты.

Правообладатели земельных участков, подавшие такие заявления по истечении указанного срока, несут риски невозможности обеспечения их прав в связи с отсутствием информации о таких лицах и их правах на земельные участки. Такие лица имеют право требовать от обладателя публичного сервитута плату за публичный сервитут не более чем за три года, предшествующие дню направления ими заявления об учете их прав (обременений прав).

ОПИСАНИЕ МЕСТОПОЛОЖЕНИЯ ГРАНИЦ

Публичный сервитут объекта электросетевого хозяйства: ВЛИ-0,4 кВ от КТП 40 кВА "Малое Заборовье"
(наименование объекта, местоположение границ которого описано (далее - объект))

Система координат МСК-53, зона 2			
Метод определения координат характерных точек границ - метод аналитический			
Площадь публичного сервитута 878 кв. м.			
Обозначение характерных точек границы	Координаты, м		Средняя квадратическая погрешность определения координат характерных точек границ
	X, м	Y, м	



1	614 526,08	2 280 752,83	0,1
2	614 526,23	2 280 765,69	0,1
3	614 500,83	2 280 790,33	0,1
4	614 473,25	2 280 816,55	0,1
5	614 471,42	2 280 840,65	0,1
6	614 467,44	2 280 840,35	0,1
7	614 468,93	2 280 820,69	0,1
8	614 442,50	2 280 846,06	0,1
9	614 418,14	2 280 869,43	0,1
10	614 391,97	2 280 894,81	0,1
11	614 389,18	2 280 891,94	0,1
12	614 415,36	2 280 866,55	0,1
13	614 439,73	2 280 843,17	0,1
14	614 469,93	2 280 814,18	0,1
15	614 498,06	2 280 787,44	0,1
16	614 522,21	2 280 764,02	0,1
17	614 522,08	2 280 752,88	0,1
1	614 526,08	2 280 752,83	0,1

Утверждена
Постановлением Администрации
Любытинского муниципального района
от _____ № _____

Схема границ размещения публичного сервитута

Объект: "ВЛН-0,4 кВ от КТП 40 кВА "Малое Заборовье"

(наименование объекта)

Местоположение: Новгородская область, Любытинский район
Кадастровый квартал: 53:07:0072601;
Кадастровые номера земельных участков: 53:07:0072601:35, 53:07:0072601:38;
Система координат: МСК-53 (Зона 2);
Каталог координат: Приложение 1
Площадь сервитута: 878 кв.м

Масштаб 1:2000

Используемые условные знаки и обозначения:

- граница публичного сервитута;
- граница земельных участков по сведениям ЕГРН;
- граница кадастровых кварталов по сведениям ЕГРН;
- - характерная точка границ публичного сервитута;
- 53:07:0072601 - номер кадастрового квартала по сведениям ЕГРН;
- :35 - номер земельного участка по сведениям ЕГРН;
- 1 - номер поворотной точки границы публичного сервитута.

Подпись _____ /С.И. Лукьянов/

Дата "10" апреля 2023 г.

СООБЩЕНИЕ О ВОЗМОЖНОМ УСТАНОВЛЕНИИ ПУБЛИЧНОГО СЕРВИТУТА

Отдел строительства и архитектуры комитета жилищно-коммунального хозяйства Администрации Любытинского муниципального района в соответствии со ст.39.42 Земельного кодекса РФ информирует правообладателей земельных участков о возможном установлении публичного сервитута с целью эксплуатации объекта электросетевого хозяйства сроком на 49 лет, площадью 2 257 кв.м, по ходатайству ПАО «Россети Северо-Запад», в отношении следующих земельных участков:

№ п/п	Адрес или иное описание местоположения земельного участка (участков), в отношении которого испрашивается публичный сервитут/ Цель установления публичного сервитута	Кадастровый номер земельного участка (при наличии), в отношении которого испрашивается публичный сервитут; Кадастровый квартал, на территории которого испрашивается публичный сервитут
1	Новгородская область, р-н Любытинский/ для эксплуатации объекта электросетевого хозяйства ВЛИ-0,4 кВ от КТП-40 кВА "Нижняя Боровщина"	53:07:0071801
2	Новгородская область, р-н Любытинский, СП «Любытинское», д.Нижняя Боровщина/ для эксплуатации объекта электросетевого хозяйства ВЛИ-0,4 кВ от КТП-40 кВА "Нижняя Боровщина"	53:07:0071801:2
3	Новгородская область, р-н Любытинский, СП «Любытинское», д.Малое Заборовье/ для эксплуатации объекта электросетевого хозяйства ВЛИ-0,4 кВ от КТП-40 кВА "Нижняя Боровщина"	53:07:0071801:8
4	Новгородская область, р-н Любытинский, СП «Любытинское», д.Малое Заборовье/ для эксплуатации объекта электросетевого хозяйства ВЛИ-0,4 кВ от КТП-40 кВА "Нижняя Боровщина"	53:07:0071801:10
5	Новгородская область, р-н Любытинский, СП «Любытинское», д.Малое Заборовье/ для эксплуатации объекта электросетевого хозяйства ВЛИ-0,4 кВ от КТП-40 кВА "Нижняя Боровщина"	53:07:0071801:15
6	Новгородская область, р-н Любытинский, СП «Любытинское», д.Малое Заборовье/ для эксплуатации объекта электросетевого хозяйства ВЛИ-0,4 кВ от КТП-40 кВА "Нижняя Боровщина"	53:07:0071801:16
7	Новгородская область, р-н Любытинский, СП «Любытинское», д.Малое Заборовье/ для эксплуатации объекта электросетевого хозяйства ВЛИ-0,4 кВ от КТП-40 кВА "Нижняя Боровщина"	53:07:0071801:17

Адрес, по которому заинтересованные лица могут ознакомиться с поступившими ходатайствами об установлении публичного сервитута и прилагаемым к нему описанием местоположения границ публичного сервитута, подать заявление об учете прав на земельные участки, а также срок подачи указанных заявлений, время приема заинтересованных лиц для ознакомления с поступившими ходатайствами об установлении публичного сервитута:

Администрация Любытинского муниципального района, 174760, Новгородская область, Любытинский район, рп Любытино, ул.Советов, дом 29, кабинет 12, 8(81668)62-310(доб.6634).

в течение 15 дней со дня опубликования сообщения.

Официальные сайты в информационно – телекоммуникационной сети «Интернет», на котором размещается сообщение о поступившем ходатайстве об установлении публичного сервитута:

Сайт Администрации Любытинского района в информационно – телекоммуникационной сети «Интернет»: <http://lubyтино.ru/>;

Правообладатели земельных участков, в отношении которых испрашивается публичный сервитут, если их права не зарегистрированы в Едином государственном реестре недвижимости, в течение пятнадцати дней со дня опубликования данного сообщения подают в Администрацию Любытинского муниципального района заявление об учете их прав (обременений прав) на земельные участки с приложением копий документов, подтверждающих эти права (обременения прав). В таких заявлениях указывается способ связи с правообладателем земельных участков, в том числе их почтовый адрес и (или) адрес электронной почты.

Правообладатели земельных участков, подавшие такие заявления по истечении указанного срока, несут риски невозможности обеспечения их прав в связи с отсутствием информации о таких лицах и их правах на земельные участки. Такие лица имеют право требовать от обладателя публичного сервитута плату за публичный сервитут не более чем за три года, предшествующие дню направления ими заявления об учете их прав (обременений прав).

ОПИСАНИЕ МЕСТОПОЛОЖЕНИЯ ГРАНИЦ

Публичный сервитут объекта электросетевого хозяйства: ВЛИ-0,4 кВ от КТП-40 кВА "Нижняя Боровщина"
(наименование объекта, местоположение границ которого описано (далее - объект))

Система координат МСК-53, зона 2			
Метод определения координат характерных точек границ - метод аналитический			
Площадь публичного сервитута 2 257 кв. м.			
Обозначение характерных точек границы	Координаты, м		Средняя квадратическая погрешность определения координат характерных точек границ
	X, м	Y, м	
1	611 648,32	2 289 549,02	0,1
2	611 649,41	2 289 552,87	0,1
3	611 610,54	2 289 563,90	0,1
4	611 635,07	2 289 586,39	0,1
5	611 643,25	2 289 610,46	0,1
6	611 639,47	2 289 611,74	0,1
7	611 631,62	2 289 588,64	0,1
8	611 606,04	2 289 565,19	0,1
9	611 566,00	2 289 577,04	0,1
10	611 524,40	2 289 589,69	0,1
11	611 493,23	2 289 609,39	0,1
12	611 489,85	2 289 618,48	0,1
13	611 486,10	2 289 617,09	0,1
14	611 487,65	2 289 612,92	0,1
15	611 482,67	2 289 616,07	0,1
16	611 449,68	2 289 636,53	0,1
17	611 399,30	2 289 630,62	0,1
18	611 353,11	2 289 618,15	0,1
19	611 354,15	2 289 614,29	0,1
20	611 400,06	2 289 626,68	0,1
21	611 448,76	2 289 632,40	0,1
22	611 480,55	2 289 612,68	0,1
23	611 489,95	2 289 606,74	0,1
24	611 495,75	2 289 591,16	0,1
25	611 504,95	2 289 559,92	0,1
26	611 514,57	2 289 527,49	0,1
27	611 524,53	2 289 523,45	0,1
28	611 525,64	2 289 539,40	0,1
29	611 525,57	2 289 585,16	0,1
30	611 564,23	2 289 573,41	0,1
31	611 588,15	2 289 542,06	0,1
32	611 591,33	2 289 544,48	0,1
33	611 570,73	2 289 571,48	0,1
34	611 605,99	2 289 561,04	0,1
1	611 648,32	2 289 549,02	0,1

Вырез 1 из 1

35	611 520,93	2 289 529,23	0,1
36	611 521,64	2 289 539,53	0,1
37	611 521,56	2 289 586,76	0,1
38	611 495,53	2 289 603,21	0,1
39	611 499,54	2 289 592,42	0,1
40	611 508,78	2 289 561,05	0,1
41	611 517,86	2 289 530,47	0,1
35	611 520,93	2 289 529,23	0,1

Утверждена
Постановлением Администрации
Любытинского муниципального района
от _____ № _____

Схема границ размещения публичного сервитута

Объект: "ВЛН-0,4 кВ от КТП-40 кВА "Нижняя Боровица"

(наименование объекта)

Местоположение: Новгородская область, Любытинский район
Кадастровый квартал: 53:07:0071801;
Кадастровые номера земельных участков: 53:07:0071801:2, 53:07:0071801:8, 53:07:0071801:10, 53:07:0071801:15, 53:07:0071801:16, 53:07:0071801:17;
Система координат: МСК-53 (Зона 2);
Каталог координат: Приложение 1
Площадь сервитута: 2 257 кв.м

Масштаб 1:2000

Используемые условные знаки обозначения:

- граница публичного сервитута;
- граница земельных участков по сведениям ЕГРН;
- граница кадастровых кварталов по сведениям ЕГРН;
- характерная точка границ публичного сервитута;
- 53:07:0071801 - номер кадастрового квартала по сведениям ЕГРН;
- : 2 - номер земельного участка по сведениям ЕГРН;
- 1 - номер поворотной точки границы публичного сервитута.

Подпись _____ /С.И. Лукьянов/

Дата "10" апреля 2023 г.

СООБЩЕНИЕ О ВОЗМОЖНОМ УСТАНОВЛЕНИИ ПУБЛИЧНОГО СЕРВИТУТА

Отдел строительства и архитектуры комитета жилищно-коммунального хозяйства Администрации Любытинского муниципального района в соответствии со ст.39.42 Земельного кодекса РФ информирует правообладателей земельных участков о возможном установлении публичного сервитута с целью эксплуатации объекта электросетевого хозяйства сроком на 49 лет, площадью 4 115 кв.м, по ходатайству ПАО «Россети Северо-Запад», в отношении следующих земельных участков:

№ п/п	Адрес или иное описание местоположения земельного участка (участков), в отношении которого испрашивается публичный сервитут/ Цель установления публичного сервитута	Кадастровый номер земельного участка (при наличии), в отношении которого испрашивается публичный сервитут; Кадастровый квартал, на территории которого испрашивается публичный сервитут
1	Новгородская область, р-н Любытинский/ для эксплуатации объекта электросетевого хозяйства ВЛ-0,4 кВ от КТП-40 кВА "Разгон"	53:07:0111901
2	Новгородская область, р-н Любытинский, СП «Любытинское», д.Разгон/ для эксплуатации объекта электросетевого хозяйства ВЛ-0,4 кВ от КТП-40 кВА "Разгон"	53:07:0111901:2
3	Новгородская область, р-н Любытинский, СП «Любытинское», д.Разгон/ для эксплуатации объекта электросетевого хозяйства ВЛ-0,4 кВ от КТП-40 кВА "Разгон"	53:07:0111901:9
4	Новгородская область, р-н Любытинский, СП «Любытинское», д.Разгон/ для эксплуатации объекта электросетевого хозяйства ВЛ-0,4 кВ от КТП-40 кВА "Разгон"	53:07:0111901:25
5	Новгородская область, р-н Любытинский, СП «Любытинское», д.Разгон/ для эксплуатации объекта электросетевого хозяйства ВЛ-0,4 кВ от КТП-40 кВА "Разгон"	53:07:0111901:27
6	Новгородская область, р-н Любытинский, СП «Любытинское», д.Разгон/ для эксплуатации объекта электросетевого хозяйства ВЛ-0,4 кВ от КТП-40 кВА "Разгон"	53:07:0111901:28
7	Новгородская область, р-н Любытинский, СП «Любытинское», д.Разгон/ для эксплуатации объекта электросетевого хозяйства ВЛ-0,4 кВ от КТП-40 кВА "Разгон"	53:07:0111901:73
8	Новгородская область, р-н Любытинский, СП «Любытинское», д.Разгон/ для эксплуатации объекта электросетевого хозяйства ВЛ-0,4 кВ от КТП-40 кВА "Разгон"	53:07:0111901:77
9	Новгородская область, р-н Любытинский, СП «Любытинское», д.Разгон, зу 18а/ для эксплуатации объекта электросетевого хозяйства ВЛ-0,4 кВ от КТП-40 кВА "Разгон"	53:07:0111901:79
10	Новгородская область, р-н Любытинский, СП «Любытинское», д.Разгон, зу 15а/ для эксплуатации объекта электросетевого хозяйства ВЛ-0,4 кВ от КТП-40 кВА "Разгон"	53:07:0111901:81

Адрес, по которому заинтересованные лица могут ознакомиться с поступившими ходатайствами об установлении публичного сервитута и прилагаемым к нему описанием местоположения границ публичного сервитута, подать заявление об учете прав на земельные участки, а также срок подачи указанных заявлений, время приема заинтересованных лиц для ознакомления с поступившими ходатайствами об установлении публичного сервитута:

Администрация Любытинского муниципального района, 174760, Новгородская область, Любытинский район, рп Любытино, ул.Советов, дом 29, кабинет 12, 8(81668)62-310(доб.6634).

в течение 15 дней со дня опубликования сообщения.

Официальные сайты в информационно – телекоммуникационной сети «Интернет», на котором размещается сообщение о поступившем ходатайстве об установлении публичного сервитута:

Сайт Администрации Любытинского района в информационно – телекоммуникационной сети «Интернет»: <http://lubyтино.ru/>;

Правообладатели земельных участков, в отношении которых испрашивается публичный сервитут, если их права не зарегистрированы в Едином государственном реестре недвижимости, в течение пятнадцати дней со дня опубликования данного сообщения подают в Администрацию Любытинского муниципального района заявление об учете их прав (обременений прав) на земельные участки с приложением копий документов, подтверждающих эти права (обременения прав). В таких заявлениях указывается способ связи с правообладателем земельных участков, в том числе их почтовый адрес и (или) адрес электронной почты.

Правообладатели земельных участков, подавшие такие заявления по истечении указанного срока, несут риски невозможности обеспечения их прав в связи с отсутствием информации о таких лицах и их правах на земельные участки. Такие лица имеют право требовать от обладателя публичного сервитута плату за публичный сервитут не более чем за три года, предшествующие дню направления ими заявления об учете их прав (обременений прав).

ОПИСАНИЕ МЕСТОПОЛОЖЕНИЯ ГРАНИЦ

Публичный сервитут объекта электросетевого хозяйства: ВЛ-0,4 кВ от КТП-40 кВА "Разгон"
(наименование объекта, местоположение границ которого описано (далее - объект))

Система координат МСК-53, зона 2			
Метод определения координат характерных точек границ - метод аналитический			
Площадь публичного сервитута 4 115 кв. м.			
Обозначение характерных точек границы	Координаты, м		Средняя квадратическая погрешность определения координат характерных точек границ
	X, м	Y, м	
1	609 635,46	2 297 196,17	0,1
2	609 636,44	2 297 200,05	0,1
3	609 611,00	2 297 206,46	0,1
4	609 581,78	2 297 213,12	0,1
5	609 551,80	2 297 220,84	0,1
6	609 554,53	2 297 234,37	0,1
7	609 550,60	2 297 235,16	0,1
8	609 547,61	2 297 220,33	0,1
9	609 533,68	2 297 205,49	0,1
10	609 506,22	2 297 217,34	0,1
11	609 482,02	2 297 240,53	0,1
12	609 459,28	2 297 260,81	0,1
13	609 446,63	2 297 279,19	0,1
14	609 444,73	2 297 310,50	0,1
15	609 454,70	2 297 348,47	0,1
16	609 461,99	2 297 375,63	0,1
17	609 472,47	2 297 413,60	0,1
18	609 483,98	2 297 443,30	0,1
19	609 515,73	2 297 428,88	0,1
20	609 546,50	2 297 448,16	0,1
21	609 544,38	2 297 451,54	0,1
22	609 515,43	2 297 433,40	0,1
23	609 485,19	2 297 447,13	0,1
24	609 491,48	2 297 475,10	0,1

25	609 487,58	2 297 475,98	0,1
26	609 481,59	2 297 449,39	0,1
27	609 472,56	2 297 455,92	0,1
28	609 453,73	2 297 469,18	0,1
29	609 444,61	2 297 483,11	0,1
30	609 438,21	2 297 482,83	0,1
31	609 406,40	2 297 467,64	0,1
32	609 390,85	2 297 436,51	0,1
33	609 370,61	2 297 413,10	0,1
34	609 350,47	2 297 389,53	0,1
35	609 328,33	2 297 364,80	0,1
36	609 305,91	2 297 335,91	0,1
37	609 278,16	2 297 308,57	0,1
38	609 280,96	2 297 305,73	0,1
39	609 308,89	2 297 333,25	0,1
40	609 331,39	2 297 362,24	0,1
41	609 353,47	2 297 386,91	0,1
42	609 373,63	2 297 410,50	0,1
43	609 394,19	2 297 434,27	0,1
44	609 409,34	2 297 464,59	0,1
45	609 437,55	2 297 478,09	0,1
46	609 450,81	2 297 466,36	0,1
47	609 470,24	2 297 452,68	0,1
48	609 480,46	2 297 445,28	0,1
49	609 468,67	2 297 414,86	0,1
50	609 458,13	2 297 376,69	0,1
51	609 450,84	2 297 349,49	0,1
52	609 440,69	2 297 310,90	0,1
53	609 442,60	2 297 279,54	0,1
54	609 425,07	2 297 268,10	0,1
55	609 406,66	2 297 267,75	0,1
56	609 393,71	2 297 295,81	0,1
57	609 390,07	2 297 294,13	0,1
58	609 402,41	2 297 267,40	0,1
59	609 389,74	2 297 265,94	0,1
60	609 362,88	2 297 244,98	0,1
61	609 341,39	2 297 232,88	0,1
62	609 312,38	2 297 244,61	0,1
63	609 310,88	2 297 240,91	0,1
64	609 341,67	2 297 228,46	0,1
65	609 365,10	2 297 241,64	0,1
66	609 391,32	2 297 262,10	0,1
67	609 405,52	2 297 263,74	0,1
68	609 426,29	2 297 264,12	0,1
69	609 444,13	2 297 275,77	0,1
70	609 456,26	2 297 258,15	0,1
71	609 479,30	2 297 237,59	0,1
72	609 503,98	2 297 213,94	0,1
73	609 533,28	2 297 201,31	0,1

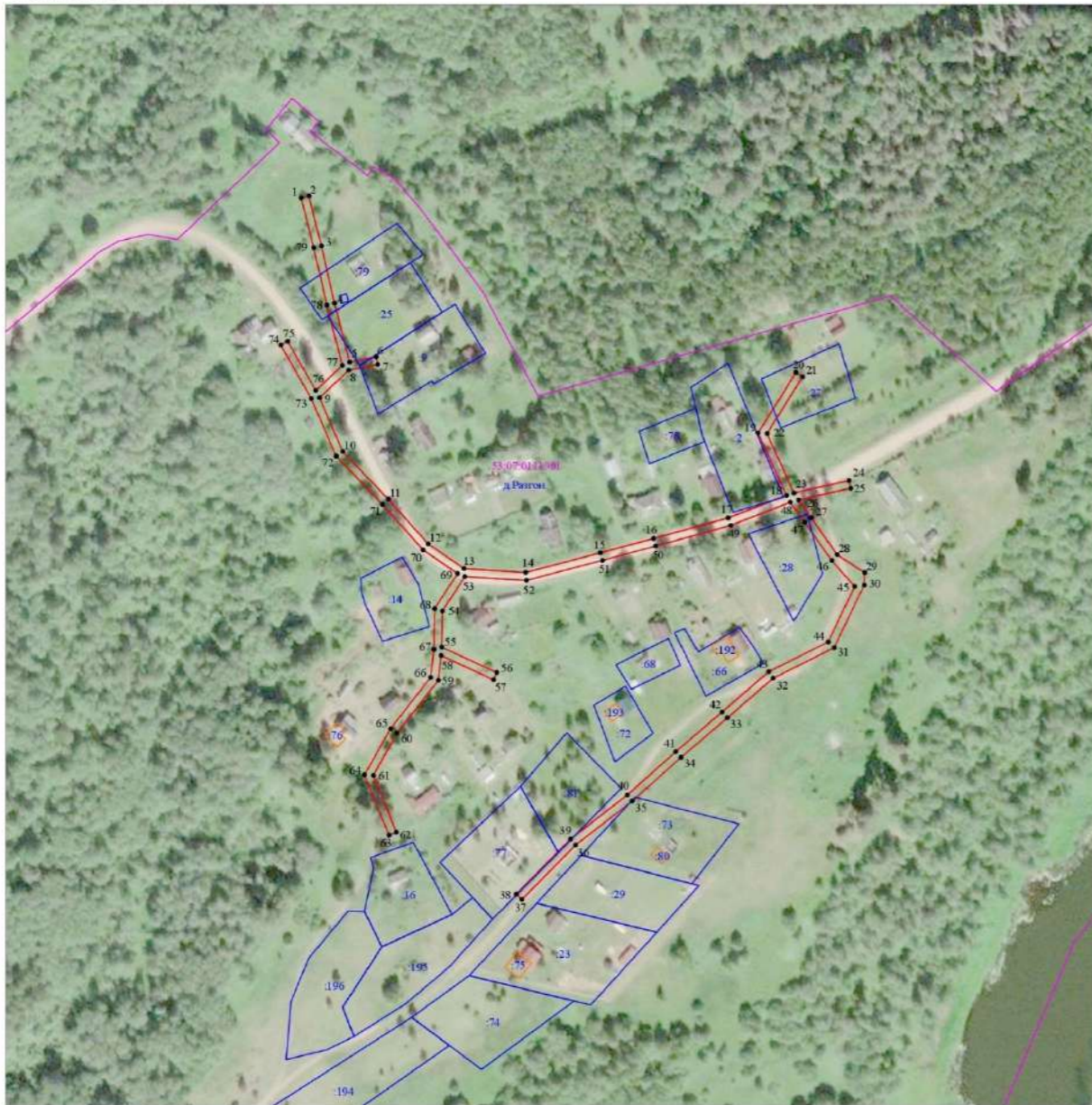
74	609 560,51	2 297 185,76	0,1
75	609 562,49	2 297 189,24	0,1
76	609 537,37	2 297 203,58	0,1
77	609 550,11	2 297 217,15	0,1
78	609 580,84	2 297 209,24	0,1
79	609 610,06	2 297 202,56	0,1
1	609 635,46	2 297 196,17	0,1

Утверждена
Постановлением Администрации
Любытинского муниципального района
от _____ № _____

Схема границ размещения публичного сервитута

Объект: "ВЛ-0,4 кВ от КТП-40 кВА "Разгон"

Местоположение: Новгородская область, Любытинский район
Кадастровый квартал: 53:07:0111901:
Кадастровые номера земельных участков: 53:07:0111901:2, 53:07:0111901:9, 53:07:0111901:25, 53:07:0111901:28, 53:07:0111901:73, 53:07:0111901:77, 53:07:0111901:79, 53:07:0111901:81;
Система координат: МСК-53 (Зона 2);
Каталог координат: Приложение 1
Площадь сервитута: 4 115 кв.м



Масштаб 1:2000

Используемые условные знаки и обозначения:
- граница публичного сервитута;
- граница земельных участков по сведениям ЕГРН;
- граница кадастровых кварталов по сведениям ЕГРН;
- характерная точка границ публичного сервитута;
53:07:0111901 - номер кадастрового квартала по сведениям ЕГРН;
16 - номер земельного участка по сведениям ЕГРН;
1 - номер поворотной точки границы публичного сервитута.



Подпись _____ /С.И. Лукьянов/

Дата "10" апреля 2023 г.

СООБЩЕНИЕ О ВОЗМОЖНОМ УСТАНОВЛЕНИИ ПУБЛИЧНОГО СЕРВИТУТА

Отдел строительства и архитектуры комитета жилищно-коммунального хозяйства Администрации Любытинского муниципального района в соответствии со ст.39.42 Земельного кодекса РФ информирует правообладателей земельных участков о возможном установлении публичного сервитута с целью эксплуатации объекта электросетевого хозяйства сроком на 49 лет, площадью 2 289 кв.м, по ходатайству ПАО «Россети Северо-Запад», в отношении следующих земельных участков:

№ п/п	Адрес или иное описание местоположения земельного участка (участков), в отношении которого испрашивается публичный сервитут/ Цель установления публичного сервитута	Кадастровый номер земельного участка (при наличии), в отношении которого испрашивается публичный сервитут; Кадастровый квартал, на территории которого испрашивается публичный сервитут
1	Новгородская область, р-н Любытинский/ для эксплуатации объекта электросетевого хозяйства ВЛ-0,4 кВ от КТП-40 кВА "Своятино"	53:07:0072001
2	Новгородская область, р-н Любытинский, СП «Любытинское», д.Своятино/ для эксплуатации объекта электросетевого хозяйства ВЛ-0,4 кВ от КТП-40 кВА "Своятино"	53:07:0072001:5
3	Новгородская область, р-н Любытинский, СП «Любытинское», д.Своятино/ для эксплуатации объекта электросетевого хозяйства ВЛ-0,4 кВ от КТП-40 кВА "Своятино"	53:07:0072001:9
4	Новгородская область, р-н Любытинский, СП «Любытинское», д. Своятино / для эксплуатации объекта электросетевого хозяйства ВЛ-0,4 кВ от КТП-40 кВА "Своятино"	53:07:0072001:10
5	Новгородская область, р-н Любытинский, СП «Любытинское», д. Своятино / для эксплуатации объекта электросетевого хозяйства ВЛ-0,4 кВ от КТП-40 кВА "Своятино"	53:07:0072001:24

Адрес, по которому заинтересованные лица могут ознакомиться с поступившими ходатайствами об установлении публичного сервитута и прилагаемым к нему описанием местоположения границ публичного сервитута, подать заявление об учете прав на земельные участки, а также срок подачи указанных заявлений, время приема заинтересованных лиц для ознакомления с поступившими ходатайствами об установлении публичного сервитута:

Администрация Любытинского муниципального района, 174760, Новгородская область, Любытинский район, рп Любытино, ул.Советов, дом 29, кабинет 12, 8(81668)62-310(доб.6634).

в течение 15 дней со дня опубликования сообщения.

Официальные сайты в информационно – телекоммуникационной сети «Интернет», на котором размещается сообщение о поступившем ходатайстве об установлении публичного сервитута:

Сайт Администрации Любытинского района в информационно – телекоммуникационной сети «Интернет»: <http://lubytino.ru/>;

Правообладатели земельных участков, в отношении которых испрашивается публичный сервитут, если их права не зарегистрированы в Едином государственном реестре недвижимости, в течение пятнадцати дней со дня опубликования данного сообщения подают в Администрацию Любытинского муниципального района заявление об учете их прав (обременений прав) на земельные участки с приложением копий документов, подтверждающих эти права (обременения прав). В таких заявлениях указывается способ связи с правообладателем земельных участков, в том числе их почтовый адрес и (или) адрес электронной почты.

Правообладатели земельных участков, подавшие такие заявления по истечении указанного срока, несут риски невозможности обеспечения их прав в связи с отсутствием информации о таких лицах и их правах на земельные участки. Такие лица имеют право требовать от обладателя публичного сервитута плату за публичный сервитут не более чем за три года, предшествующие дню направления ими заявления об учете их прав (обременений прав).

ОПИСАНИЕ МЕСТОПОЛОЖЕНИЯ ГРАНИЦ
Публичный сервитут объекта электросетевого хозяйства: ВЛ-0,4 кВ от КТП-40 кВА "Своятино"
 (наименование объекта, местоположение границ которого описано (далее - объект))

Система координат МСК-53, зона 2			
Метод определения координат характерных точек границ - метод аналитический			
Площадь публичного сервитута 2 289 кв. м.			
Обозначение характерных точек границы	Координаты, м		Средняя квадратическая погрешность определения координат характерных точек границ
	X, м	Y, м	
1	611 941,13	2 286 972,26	0,1
2	611 943,56	2 286 975,44	0,1
3	611 906,89	2 287 003,43	0,1
4	611 923,19	2 287 043,03	0,1
5	611 947,28	2 287 098,24	0,1
6	611 980,17	2 287 105,33	0,1
7	612 005,60	2 287 111,52	0,1
8	612 010,44	2 287 118,21	0,1
9	612 007,20	2 287 120,55	0,1
10	612 003,22	2 287 115,05	0,1
11	611 979,27	2 287 109,22	0,1
12	611 946,39	2 287 102,14	0,1
13	611 908,32	2 287 133,87	0,1
14	611 905,76	2 287 130,79	0,1
15	611 943,43	2 287 099,41	0,1
16	611 919,51	2 287 044,59	0,1
17	611 903,57	2 287 005,86	0,1
18	611 857,92	2 287 038,57	0,1
19	611 826,82	2 287 060,85	0,1
20	611 849,40	2 287 065,32	0,1
21	611 848,62	2 287 069,26	0,1
22	611 822,33	2 287 064,06	0,1
23	611 784,58	2 287 090,84	0,1
24	611 791,09	2 287 122,15	0,1
25	611 787,16	2 287 122,97	0,1
26	611 780,12	2 287 089,08	0,1
27	611 820,72	2 287 060,29	0,1
28	611 855,59	2 287 035,31	0,1
29	611 900,46	2 287 003,17	0,1
30	611 865,36	2 286 987,49	0,1
31	611 813,43	2 286 965,46	0,1
32	611 814,99	2 286 961,78	0,1
33	611 866,96	2 286 983,83	0,1
34	611 904,19	2 287 000,45	0,1
1	611 941,13	2 286 972,26	0,1

Утверждена
 Постановлением Администрации
 Любытинского муниципального района
 от _____ № _____

Схема границ размещения публичного сервитута
Объект: "ВЛ-0,4 кВ от КТП-40 кВА "Своятино"

(наименование объекта)

Местоположение: Новгородская область, Любытинский район
 Кадастровый квартал: 53:07:0072001;
 Кадастровые номера земельных участков: 53:07:0072001:5, 53:07:0072001:9, 53:07:0072001:10, 53:07:0072001:24;
 Система координат: МСК-53 (Зона 2);
 Каталог координат: Приложение 1
 Площадь сервитута: 2 289 кв.м

Масштаб 1:2000

Используемые условные знаки обозначения:
 - границ публичного сервитута;
 - границ земельных участков по сведениям ЕГРН;
 - границ кадастровых кварталов по сведениям ЕГРН;
 - характерная точка границ публичного сервитута;
 - номер кадастрового квартала по сведениям ЕГРН;
 - номер земельного участка по сведениям ЕГРН;
 - номер поворотной точки границы публичного сервитута.

Подпись _____ /С.И. Лукьянов/

Дата "10" апреля 2023 г.

СООБЩЕНИЕ О ВОЗМОЖНОМ УСТАНОВЛЕНИИ ПУБЛИЧНОГО СЕРВИТУТА

Отдел строительства и архитектуры комитета жилищно-коммунального хозяйства Администрации Любытинского муниципального района в соответствии со ст.39.42 Земельного кодекса РФ информирует правообладателей земельных участков о возможном установлении публичного сервитута с целью эксплуатации объекта электросетевого хозяйства сроком на 49 лет, площадью 2 446 кв.м, по ходатайству ПАО «Россети Северо-Запад», в отношении следующих земельных участков:

№ п/п	Адрес или иное описание местоположения земельного участка (участков), в отношении которого испрашивается публичный сервитут/ Цель установления публичного сервитута	Кадастровый номер земельного участка (при наличии), в отношении которого испрашивается публичный сервитут; Кадастровый квартал, на территории которого испрашивается публичный сервитут
1	Новгородская область, р-н Любытинский/ для эксплуатации объекта электросетевого хозяйства ВЛ-0,4 кВ отЛ-1 КТП-40 кВА "Ущим"	53:07:0111801
2	Новгородская область, р-н Любытинский, СП «Любытинское», д.Ущим/ для эксплуатации объекта электросетевого хозяйства ВЛ-0,4 кВ отЛ-1 КТП-40 кВА "Ущим"	53:07:0111801:23
3	Новгородская область, р-н Любытинский, СП «Любытинское»/ для эксплуатации объекта электросетевого хозяйства ВЛ-0,4 кВ отЛ-1 КТП-40 кВА "Ущим"	53:07:0111801:32

Адрес, по которому заинтересованные лица могут ознакомиться с поступившими ходатайствами об установлении публичного сервитута и прилагаемым к нему описанием местоположения границ публичного сервитута, подать заявление об учете прав на земельные участки, а также срок подачи указанных заявлений, время приема заинтересованных лиц для ознакомления с поступившими ходатайствами об установлении публичного сервитута:

Администрация Любытинского муниципального района, 174760, Новгородская область, Любытинский район, рп Любытино, ул.Советов, дом 29, кабинет 12, 8(81668)62-310(доб.6634).

в течение 15 дней со дня опубликования сообщения.

Официальные сайты в информационно – телекоммуникационной сети «Интернет», на котором размещается сообщение о поступившем ходатайстве об установлении публичного сервитута:

Сайт Администрации Любытинского района в информационно – телекоммуникационной сети «Интернет»: <http://lubytino.ru/>;

Правообладатели земельных участков, в отношении которых испрашивается публичный сервитут, если их права не зарегистрированы в Едином государственном реестре недвижимости, в течение пятнадцати дней со дня опубликования данного сообщения подают в Администрацию Любытинского муниципального района заявление об учете их прав (обременений прав) на земельные участки с приложением копий документов, подтверждающих эти права (обременения прав). В таких заявлениях указывается способ связи с правообладателем земельных участков, в том числе их почтовый адрес и (или) адрес электронной почты.

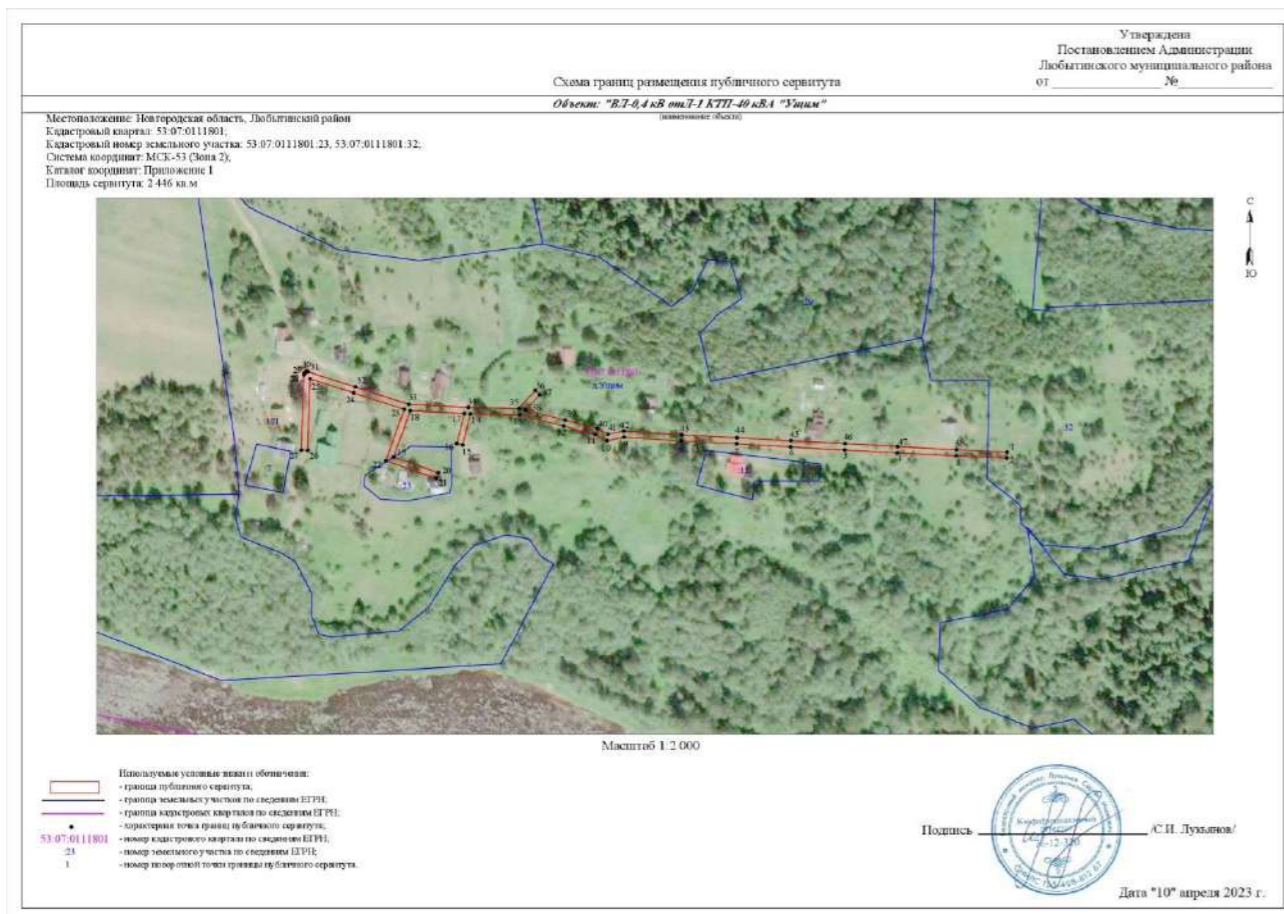
Правообладатели земельных участков, подавшие такие заявления по истечении указанного срока, несут риски невозможности обеспечения их прав в связи с отсутствием информации о таких лицах и их правах на земельные участки. Такие лица имеют право требовать от обладателя публичного сервитута плату за публичный сервитут не более чем за три года, предшествующие дню направления ими заявления об учете их прав (обременений прав).

ОПИСАНИЕ МЕСТОПОЛОЖЕНИЯ ГРАНИЦ

Публичный сервитут объекта электросетевого хозяйства: ВЛ-0,4 кВ отЛ-1 КТП-40 кВА "Ущим"
(наименование объекта, местоположение границ которого описано (далее - объект))

Система координат МСК-53, зона 2			
Метод определения координат характерных точек границ - метод аналитический			
Площадь публичного сервитута 2 446 кв. м.			
Обозначение характерных точек границы	Координаты, м		Средняя квадратическая погрешность определения координат характерных точек границ
	X, м	Y, м	
1	609 403,96	2 299 045,99	0,1

2	609 399,96	2 299 045,81	0,1
3	609 401,41	2 299 013,07	0,1
4	609 403,38	2 298 974,71	0,1
5	609 405,29	2 298 940,60	0,1
6	609 407,18	2 298 905,47	0,1
7	609 409,14	2 298 870,38	0,1
8	609 411,08	2 298 834,38	0,1
9	609 413,56	2 298 797,28	0,1
10	609 411,24	2 298 786,00	0,1
11	609 415,29	2 298 778,41	0,1
12	609 420,64	2 298 758,05	0,1
13	609 427,98	2 298 729,58	0,1
14	609 428,74	2 298 697,55	0,1
15	609 408,34	2 298 692,41	0,1
16	609 409,32	2 298 688,53	0,1
17	609 428,91	2 298 693,47	0,1
18	609 430,75	2 298 658,39	0,1
19	609 400,63	2 298 647,63	0,1
20	609 390,49	2 298 676,46	0,1
21	609 386,71	2 298 675,14	0,1
22	609 398,19	2 298 642,51	0,1
23	609 431,57	2 298 654,43	0,1
24	609 442,29	2 298 621,57	0,1
25	609 451,41	2 298 593,16	0,1
26	609 405,03	2 298 591,63	0,1
27	609 405,17	2 298 587,63	0,1
28	609 454,09	2 298 589,25	0,1
29	609 455,14	2 298 589,51	0,1
30	609 456,08	2 298 590,74	0,1
31	609 456,06	2 298 591,78	0,1
32	609 446,09	2 298 622,81	0,1
33	609 434,81	2 298 657,38	0,1
34	609 432,78	2 298 696,08	0,1
35	609 432,00	2 298 728,98	0,1
36	609 443,83	2 298 739,42	0,1
37	609 441,19	2 298 742,42	0,1
38	609 431,10	2 298 733,52	0,1
39	609 424,52	2 298 759,05	0,1
40	609 419,05	2 298 779,89	0,1
41	609 415,46	2 298 786,61	0,1
42	609 417,58	2 298 797,00	0,1
43	609 415,08	2 298 834,62	0,1
44	609 413,14	2 298 870,60	0,1
45	609 411,18	2 298 905,69	0,1
46	609 409,29	2 298 940,82	0,1
47	609 407,38	2 298 974,93	0,1
48	609 405,41	2 299 013,27	0,1
1	609 403,96	2 299 045,99	0,1



	"Вычерема-1"	
5	Новгородская область, р-н Любытинский, СП «Любытинское», д.Вычерема / для эксплуатации объекта электросетевого хозяйства ВЛ-0,4 кВ отЛ-2 КТП-60 кВА "Вычерема-1"	53:07:0070103:43
6	Новгородская область, р-н Любытинский, СП «Любытинское», д.Вычерема / для эксплуатации объекта электросетевого хозяйства ВЛ-0,4 кВ отЛ-2 КТП-60 кВА "Вычерема-1"	53:07:0073001:24

Адрес, по которому заинтересованные лица могут ознакомиться с поступившими ходатайствами об установлении публичного сервитута и прилагаемым к нему описанием местоположения границ публичного сервитута, подать заявление об учете прав на земельные участки, а также срок подачи указанных заявлений, время приема заинтересованных лиц для ознакомления с поступившими ходатайствами об установлении публичного сервитута:

Администрация Любытинского муниципального района, 174760, Новгородская область, Любытинский район, рп Любытино, ул.Советов, дом 29, кабинет 12, 8(81668)62-310(доб.6634).

в течение 15 дней со дня опубликования сообщения.

Официальные сайты в информационно – телекоммуникационной сети «Интернет», на котором размещается сообщение о поступившем ходатайстве об установлении публичного сервитута:

Сайт Администрации Любытинского района в информационно – телекоммуникационной сети «Интернет»: <http://lubyтино.ru/>;

Правообладатели земельных участков, в отношении которых испрашивается публичный сервитут, если их права не зарегистрированы в Едином государственном реестре недвижимости, в течение пятнадцати дней со дня опубликования данного сообщения подают в Администрацию Любытинского муниципального района заявление об учете их прав (обременений прав) на земельные участки с приложением копий документов, подтверждающих эти права (обременения прав). В таких заявлениях указывается способ связи с правообладателем земельных участков, в том числе их почтовый адрес и (или) адрес электронной почты.

Правообладатели земельных участков, подавшие такие заявления по истечении указанного срока, несут риски невозможности обеспечения их прав в связи с отсутствием информации о таких лицах и их правах на земельные участки. Такие лица имеют право требовать от обладателя публичного сервитута плату за публичный сервитут не более чем за три года, предшествующие дню направления ими заявления об учете их прав (обременений прав).

СООБЩЕНИЕ О ВОЗМОЖНОМ УСТАНОВЛЕНИИ ПУБЛИЧНОГО СЕРВИТУТА

Отдел строительства и архитектуры комитета жилищно-коммунального хозяйства Администрации Любытинского муниципального района в соответствии со ст.39.42 Земельного кодекса РФ информирует правообладателей земельных участков о возможном установлении публичного сервитута с целью эксплуатации объекта электросетевого хозяйства сроком на 49 лет, площадью 3 313 кв.м, по ходатайству ПАО «Россети Северо-Запад», в отношении следующих земельных участков:

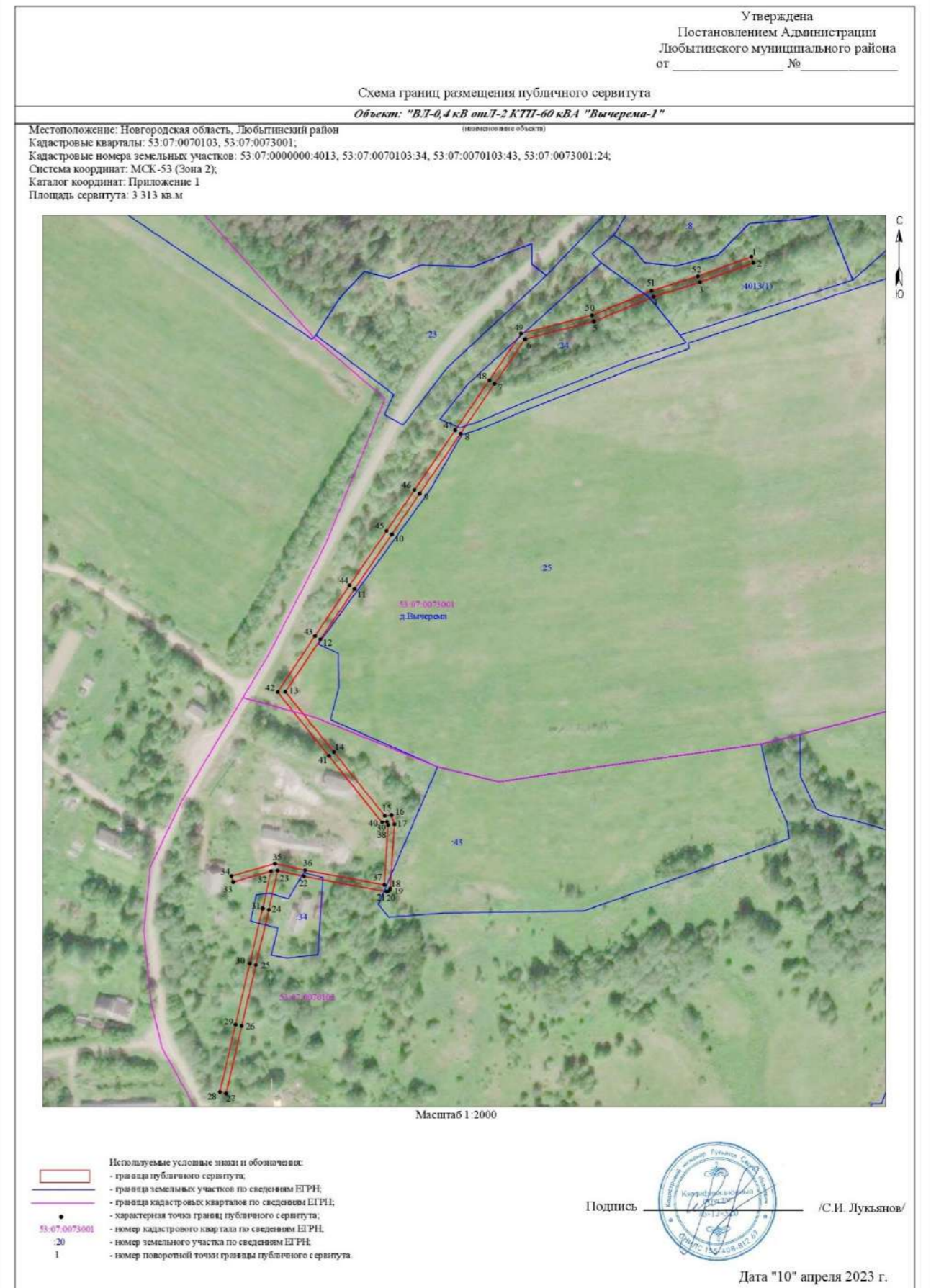
№ п/п	Адрес или иное описание местоположения земельного участка (участков), в отношении которого испрашивается публичный сервитут/ Цель установления публичного сервитута	Кадастровый номер земельного участка (при наличии), в отношении которого испрашивается публичный сервитут; Кадастровый квартал, на территории которого испрашивается публичный сервитут
1	Новгородская область, р-н Любытинский/ для эксплуатации объекта электросетевого хозяйства ВЛ-0,4 кВ отЛ-2 КТП-60 кВА "Вычерема-1"	53:07:0070103
2	Новгородская область, р-н Любытинский/ для эксплуатации объекта электросетевого хозяйства ВЛ-0,4 кВ отЛ-2 КТП-60 кВА "Вычерема-1"	53:07:0073001
3	Новгородская область, р-н Любытинский, СП «Любытинское»/ для эксплуатации объекта электросетевого хозяйства ВЛ-0,4 кВ отЛ-2 КТП-60 кВА "Вычерема-1"	53:07:0000000:4013
4	Новгородская область, р-н Любытинский, СП «Любытинское», д.Вычерема / для эксплуатации объекта электросетевого хозяйства ВЛ-0,4 кВ отЛ-2 КТП-60 кВА	53:07:0070103:34

ОПИСАНИЕ МЕСТОПОЛОЖЕНИЯ ГРАНИЦ

Публичный сервитут объекта электросетевого хозяйства: ВЛ-0,4 кВ отЛ-2 КТП-60 кВА "Вычерема-1" (наименование объекта, местоположение границ которого описано (далее - объект))

Система координат МСК-53, зона 2			
Метод определения координат характерных точек границ - метод аналитический			
Площадь публичного сервитута 3 313 кв. м.			
Обозначение характерных точек границы	Координаты, м		Средняя квадратическая погрешность определения координат характерных точек границ
	X, м	Y, м	
1	613 495,67	2 287 086,33	0,1
2	613 491,90	2 287 087,70	0,1
3	613 479,43	2 287 053,51	0,1
4	613 470,23	2 287 024,03	0,1
5	613 454,50	2 286 985,91	0,1
6	613 443,16	2 286 942,01	0,1
7	613 414,65	2 286 922,58	0,1
8	613 382,82	2 286 900,89	0,1
9	613 344,61	2 286 874,85	0,1
10	613 318,44	2 286 857,02	0,1
11	613 283,75	2 286 833,38	0,1
12	613 251,54	2 286 811,43	0,1

13	613 218,13	2 286 789,25	0,1
14	613 179,71	2 286 820,10	0,1
15	613 139,04	2 286 852,57	0,1
16	613 139,48	2 286 856,85	0,1
17	613 133,58	2 286 858,73	0,1
18	613 092,62	2 286 856,11	0,1
19	613 091,61	2 286 855,84	0,1
20	613 090,68	2 286 854,62	0,1
21	613 090,68	2 286 853,58	0,1
22	613 100,42	2 286 801,01	0,1
23	613 104,13	2 286 784,16	0,1
24	613 079,08	2 286 778,64	0,1
25	613 043,86	2 286 770,37	0,1
26	613 004,80	2 286 761,27	0,1
27	612 961,87	2 286 751,37	0,1
28	612 962,77	2 286 747,47	0,1
29	613 005,70	2 286 757,37	0,1
30	613 044,76	2 286 766,49	0,1
31	613 079,96	2 286 774,74	0,1
32	613 103,67	2 286 779,97	0,1
33	613 096,76	2 286 755,88	0,1
34	613 100,61	2 286 754,78	0,1
35	613 108,58	2 286 782,58	0,1
36	613 104,34	2 286 801,81	0,1
37	613 095,00	2 286 852,25	0,1
38	613 133,08	2 286 854,69	0,1
39	613 135,17	2 286 854,02	0,1
40	613 134,84	2 286 850,81	0,1
41	613 177,21	2 286 816,98	0,1
42	613 217,91	2 286 784,29	0,1
43	613 253,78	2 286 808,11	0,1
44	613 286,01	2 286 830,07	0,1
45	613 320,69	2 286 853,71	0,1
46	613 346,87	2 286 871,54	0,1
47	613 385,07	2 286 897,58	0,1
48	613 416,90	2 286 919,27	0,1
49	613 446,66	2 286 939,55	0,1
50	613 458,30	2 286 984,63	0,1
51	613 474,01	2 287 022,67	0,1
52	613 483,23	2 287 052,23	0,1
1	613 495,67	2 287 086,33	0,1



СООБЩЕНИЕ О ВОЗМОЖНОМ УСТАНОВЛЕНИИ ПУБЛИЧНОГО СЕРВИТУТА

Отдел строительства и архитектуры комитета жилищно-коммунального хозяйства Администрации Любытинского муниципального района в соответствии со ст.39.42 Земельного кодекса РФ информирует правообладателей земельных участков о возможном установлении публичного сервитута с целью эксплуатации объекта электросетевого хозяйства сроком на 49 лет, площадью 7 136 кв.м, по ходатайству ПАО «Россети Северо-Запад», в отношении следующих земельных участков:

№ п/п	Адрес или иное описание местоположения земельного участка (участков), в отношении которого испрашивается публичный сервитут/ Цель установления публичного сервитута	Кадастровый номер земельного участка (при наличии), в отношении которого испрашивается публичный сервитут; Кадастровый квартал, на территории которого испрашивается публичный сервитут
1	Новгородская область, р-н Любытинский/ для эксплуатации объекта электросетевого хозяйства ВЛ-0,4 кВ от Л-1 КТП-63 кВА "Луково"	53:07:0071401
2	Новгородская область, р-н Любытинский/ для эксплуатации объекта электросетевого хозяйства ВЛ-0,4 кВ от Л-1 КТП-63 кВА "Луково"	53:07:0071701
3	Новгородская область, р-н Любытинский, СП «Любытинское», д.Луково/ для эксплуатации объекта электросетевого хозяйства ВЛ-0,4 кВ от Л-1 КТП-63 кВА "Луково"	53:07:0071401:6
4	Новгородская область, р-н Любытинский, СП «Любытинское», д.Луково / для эксплуатации объекта электросетевого хозяйства ВЛ-0,4 кВ от Л-1 КТП-63 кВА "Луково"	53:07:0071401:39
5	Новгородская область, р-н Любытинский, СП «Любытинское», д.Луково, ул.Дачная, земельный участок № 2а / для эксплуатации объекта электросетевого хозяйства ВЛ-0,4 кВ от Л-1 КТП-63 кВА "Луково"	53:07:0071401:40
6	Новгородская область, р-н Любытинский, СП «Любытинское», д.Луково / для эксплуатации объекта электросетевого хозяйства ВЛ-0,4 кВ от Л-1 КТП-63 кВА "Луково"	53:07:0071401:43
7	Новгородская область, р-н Любытинский, СП «Любытинское», д.Луково / для эксплуатации объекта электросетевого хозяйства ВЛ-0,4 кВ от Л-1 КТП-63 кВА "Луково"	53:07:0071401:44
8	Новгородская область, р-н Любытинский, СП «Любытинское», д.Коромыслово / для эксплуатации объекта электросетевого хозяйства ВЛ-0,4 кВ от Л-1 КТП-63 кВА "Луково"	53:07:0071701:53

Адрес, по которому заинтересованные лица могут ознакомиться с поступившими ходатайствами об установлении публичного сервитута и прилагаемым к нему описанием местоположения границ публичного сервитута, подать заявление об учете прав на земельные участки, а также срок подачи указанных заявлений, время приема заинтересованных лиц для ознакомления с поступившими ходатайствами об установлении публичного сервитута:

Администрация Любытинского муниципального района, 174760, Новгородская область, Любытинский район, рп Любытино, ул.Советов, дом 29, кабинет 12, 8(81668)62-310(доб.6634).

в течение 15 дней со дня опубликования сообщения.

Официальные сайты в информационно – телекоммуникационной сети «Интернет», на котором размещается сообщение о поступившем ходатайстве об установлении публичного сервитута:

Сайт Администрации Любытинского района в информационно – телекоммуникационной сети «Интернет»: <http://lubytino.ru/>;

Правообладатели земельных участков, в отношении которых испрашивается публичный сервитут, если их права не зарегистрированы в Едином государственном реестре недвижимости, в течение пятнадцати дней со дня опубликования данного сообщения подают в Администрацию Любытинского муниципального района заявление об учете их прав (обременений прав) на земельные участки с приложением копий документов, подтверждающих эти права (обременения прав). В таких заявлениях указывается способ связи с правообладателем земельных участков, в том числе их почтовый адрес и (или) адрес электронной почты.

Правообладатели земельных участков, подавшие такие заявления по истечении указанного срока, несут риски невозможности обеспечения их прав в связи с отсутствием информации о таких лицах и их правах на земельные участки. Такие лица имеют право требовать от обладателя публичного сервитута плату за публичный сервитут не более чем за три года, предшествующие дню направления ими заявления об учете их прав (обременений прав).

ОПИСАНИЕ МЕСТОПОЛОЖЕНИЯ ГРАНИЦ

Публичный сервитут объекта электросетевого хозяйства: ВЛ-0,4 кВ от Л-1 КТП-63 кВА "Луково"
(наименование объекта, местоположение границ которого описано (далее - объект))

Система координат МСК-53, зона 2			
Метод определения координат характерных точек границ - метод аналитический			
Площадь публичного сервитута 7 136 кв. м.			
Обозначение характерных точек границы	Координаты, м		Средняя квадратическая погрешность определения координат характерных точек границ
	X, м	Y, м	
1	610 956,20	2 291 252,60	0,1
2	610 957,16	2 291 256,48	0,1
3	610 927,94	2 291 263,66	0,1
4	610 900,48	2 291 270,24	0,1
5	610 893,93	2 291 318,46	0,1
6	610 923,76	2 291 317,22	0,1
7	610 972,88	2 291 315,37	0,1
8	610 973,03	2 291 319,36	0,1
9	610 923,92	2 291 321,20	0,1
10	610 893,57	2 291 322,47	0,1
11	610 892,61	2 291 355,27	0,1
12	610 891,13	2 291 390,40	0,1
13	610 889,93	2 291 424,93	0,1
14	610 887,67	2 291 474,72	0,1
15	610 885,68	2 291 524,47	0,1
16	610 884,06	2 291 560,61	0,1
17	610 882,22	2 291 601,63	0,1
18	610 878,73	2 291 616,29	0,1
19	610 878,21	2 291 617,18	0,1
20	610 877,32	2 291 617,70	0,1
21	610 876,29	2 291 617,70	0,1
22	610 875,39	2 291 617,19	0,1
23	610 866,82	2 291 607,44	0,1
24	610 838,04	2 291 580,12	0,1
25	610 803,29	2 291 547,38	0,1
26	610 761,94	2 291 508,44	0,1
27	610 729,21	2 291 478,10	0,1
28	610 686,24	2 291 438,25	0,1
29	610 640,41	2 291 397,98	0,1
30	610 514,37	2 291 318,48	0,1
31	610 514,09	2 291 281,53	0,1
32	610 515,52	2 291 247,53	0,1
33	610 547,33	2 291 198,17	0,1

34	610 585,34	2 291 139,38	0,1
35	610 560,02	2 291 111,83	0,1
36	610 532,67	2 291 082,13	0,1
37	610 488,20	2 291 042,42	0,1
38	610 455,04	2 291 012,72	0,1
39	610 429,99	2 290 990,73	0,1
40	610 393,36	2 290 958,34	0,1
41	610 367,32	2 290 934,82	0,1
42	610 325,91	2 290 914,68	0,1
43	610 284,57	2 290 906,26	0,1
44	610 285,37	2 290 902,34	0,1
45	610 327,21	2 290 910,86	0,1
46	610 369,58	2 290 931,48	0,1
47	610 396,02	2 290 955,36	0,1
48	610 432,63	2 290 987,73	0,1
49	610 457,70	2 291 009,72	0,1
50	610 490,86	2 291 039,44	0,1
51	610 535,47	2 291 079,27	0,1
52	610 562,96	2 291 109,13	0,1
53	610 590,38	2 291 138,96	0,1
54	610 550,69	2 291 200,33	0,1
55	610 519,46	2 291 248,79	0,1
56	610 518,09	2 291 281,59	0,1
57	610 518,35	2 291 316,26	0,1
58	610 642,81	2 291 394,76	0,1
59	610 688,92	2 291 435,29	0,1
60	610 731,93	2 291 475,16	0,1
61	610 764,67	2 291 505,52	0,1
62	610 803,77	2 291 542,35	0,1
63	610 821,99	2 291 489,14	0,1
64	610 834,00	2 291 453,26	0,1
65	610 837,79	2 291 454,53	0,1
66	610 825,77	2 291 490,42	0,1
67	610 806,97	2 291 545,36	0,1
68	610 840,79	2 291 577,21	0,1
69	610 869,70	2 291 604,66	0,1
70	610 875,75	2 291 611,55	0,1
71	610 878,24	2 291 601,07	0,1
72	610 880,06	2 291 560,43	0,1
73	610 881,68	2 291 524,30	0,1
74	610 883,67	2 291 474,54	0,1
75	610 885,93	2 291 424,77	0,1
76	610 887,13	2 291 390,24	0,1
77	610 888,61	2 291 355,13	0,1
78	610 889,56	2 291 323,07	0,1
79	610 851,29	2 291 331,87	0,1
80	610 799,08	2 291 341,50	0,1
81	610 748,28	2 291 351,24	0,1
82	610 747,53	2 291 347,31	0,1

83	610 798,34	2 291 337,58	0,1
84	610 850,49	2 291 327,95	0,1
85	610 889,84	2 291 318,91	0,1
86	610 896,88	2 291 267,00	0,1
87	610 927,00	2 291 259,78	0,1
1	610 956,20	2 291 252,60	0,1

Утверждена
 Постановлением Администрации
 Любытинского муниципального района
 от _____ № _____

Схема границ размещения публичного сервитута
 Объект: "ВЛ-0,4 кВ от Л-1 КТП-63 кВА "Луково"

Местоположение: Новгородская область, Любытинский район
 Кадастровый квартал: 53:07:0071401, 53:07:0071701;
 Кадастровые номера земельных участков: 53:07:0071401:6, 53:07:0071401:39, 53:07:0071401:40, 53:07:0071401:43, 53:07:0071401:44, 53:07:0071701:53;
 Система координат: МСК-53 (Зона 2);
 Каталог координат: Приложение 1
 Площадь сервитута: 7 136 кв.м

Схема расположения листов



Масштаб 1:4 000

Условные обозначения:
 - границы публичного сервитута;
 - номер и граница кадастрового квартала.

53:07:0071701

Подпись



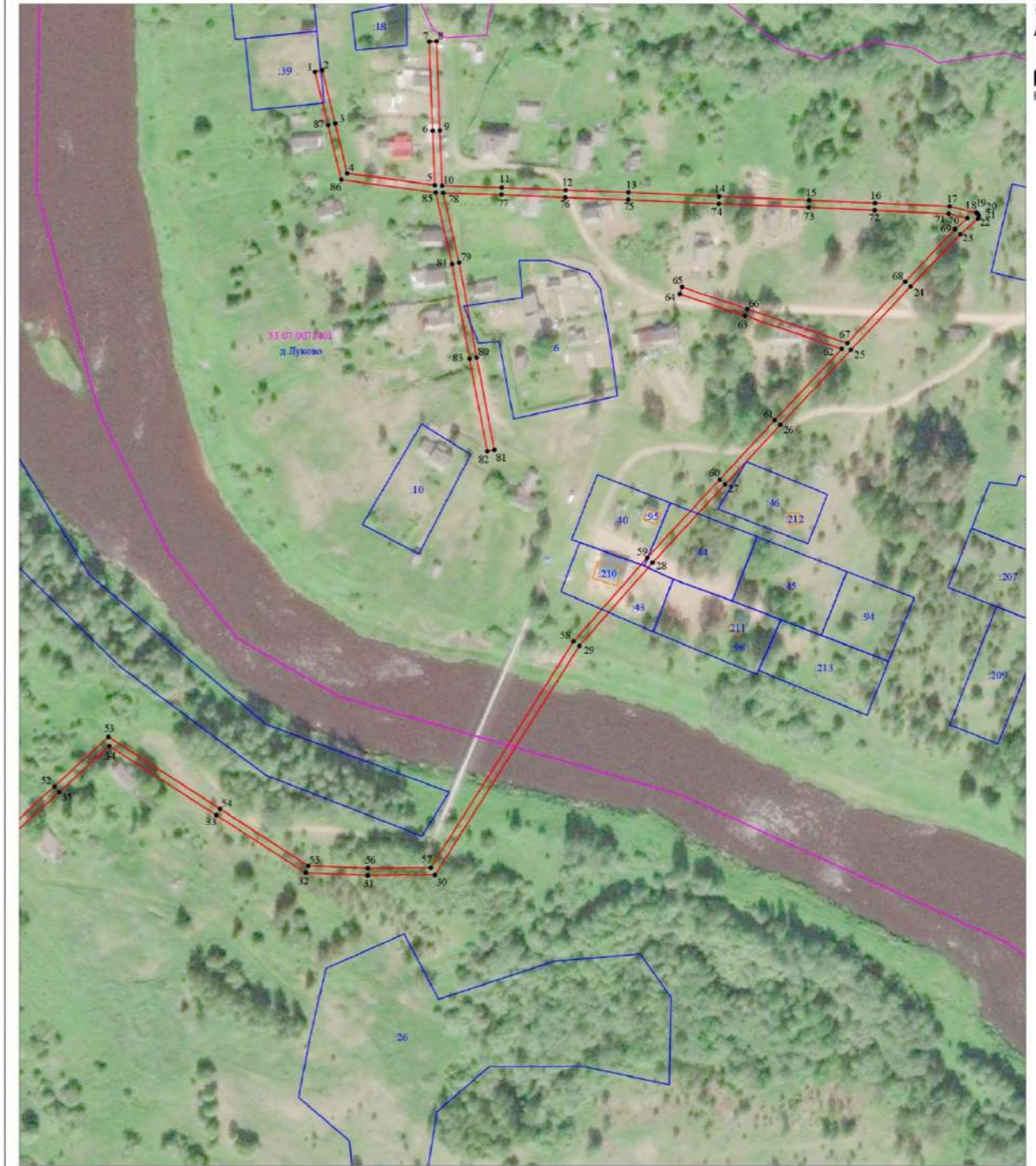
/С.И. Лукьянов/

Дата "10" апреля 2023 г.

Схема границ размещения публичного сервитута

Объект: "ВЛ-0,4 кВ от Л-1 КТП-63 кВА "Луково"
 (наименование объекта)

Лист 1



Масштаб 1:2 000

Используемые условные знаки и обозначения:
 - границы публичного сервитута;
 - границы земельных участков по сведениям ЕГРН;
 - границы кадастровых кварталов по сведениям ЕГРН;
 - характерная точка границы публичного сервитута;
 - номер кадастрового квартала по сведениям ЕГРН;
 - номер земельного участка по сведениям ЕГРН;
 - номер поворотной точки границы публичного сервитута.

53:07:0071401
 :14
 1

СООБЩЕНИЕ О ВОЗМОЖНОМ УСТАНОВЛЕНИИ ПУБЛИЧНОГО СЕРВИТУТА

Отдел строительства и архитектуры комитета жилищно-коммунального хозяйства Администрации Любытинского муниципального района в соответствии со ст.39.42 Земельного кодекса РФ информирует правообладателей земельных участков о возможном установлении публичного сервитута с целью эксплуатации объекта электросетевого хозяйства сроком на 49 лет, площадью 3 650 кв.м, по ходатайству ПАО «Россети Северо-Запад», в отношении следующих земельных участков:

№ п/п	Адрес или иное описание местоположения земельного участка (участков), в отношении которого испрашивается публичный сервитут/ Цель установления публичного сервитута	Кадастровый номер земельного участка (при наличии), в отношении которого испрашивается публичный сервитут; Кадастровый квартал, на территории которого испрашивается публичный сервитут
1	Новгородская область, р-н Любытинский/ для эксплуатации объекта электросетевого хозяйства ВЛ-0,4 кВ от Л-1 КТП-63 кВА "Селище"	53:07:0072501
2	Новгородская область, р-н Любытинский/ для эксплуатации объекта электросетевого хозяйства ВЛ-0,4 кВ от Л-1 КТП-63 кВА "Селище"	53:07:0073001
3	Новгородская область, р-н Любытинский, СП «Любытинское», д.Нижнее Селище / для эксплуатации объекта электросетевого хозяйства ВЛ-0,4 кВ от Л-1 КТП-63 кВА "Селище"	53:07:0072501:11
4	Новгородская область, р-н Любытинский, СП «Любытинское», д.Нижнее Селище / для эксплуатации объекта электросетевого хозяйства ВЛ-0,4 кВ от Л-1 КТП-63 кВА "Селище"	53:07:0072501:14
5	Новгородская область, р-н Любытинский, СП «Любытинское», д.Нижнее Селище / для эксплуатации объекта электросетевого хозяйства ВЛ-0,4 кВ от Л-1 КТП-63 кВА "Селище"	53:07:0072501:20

Адрес, по которому заинтересованные лица могут ознакомиться с поступившими ходатайствами об установлении публичного сервитута и прилагаемым к нему описанием местоположения границ публичного сервитута, подать заявление об учете прав на земельные участки, а также срок подачи указанных заявлений, время приема заинтересованных лиц для ознакомления с поступившими ходатайствами об установлении публичного сервитута:

Администрация Любытинского муниципального района, 174760, Новгородская область, Любытинский район, рп Любытино, ул.Советов, дом 29, кабинет 12, 8(81668)62-310(доб.6634).

в течение 15 дней со дня опубликования сообщения.

Официальные сайты в информационно – телекоммуникационной сети «Интернет», на котором размещается сообщение о поступившем ходатайстве об установлении публичного сервитута:

Сайт Администрации Любытинского района в информационно – телекоммуникационной сети «Интернет»: <http://lubytino.ru/>;

Правообладатели земельных участков, в отношении которых испрашивается публичный сервитут, если их права не зарегистрированы в Едином государственном реестре недвижимости, в течение пятнадцати дней со дня опубликования данного сообщения подают в Администрацию Любытинского муниципального района заявление об учете их прав (обременений прав) на земельные участки с приложением копий документов, подтверждающих эти права (обременения прав). В таких заявлениях указывается способ связи с правообладателем земельных участков, в том числе их почтовый адрес и (или) адрес электронной почты.

Правообладатели земельных участков, подавшие такие заявления по истечении указанного срока, несут риски невозможности обеспечения их прав в связи с отсутствием информации о таких лицах и их правах на земельные участки. Такие лица имеют право требовать от обладателя публичного сервитута плату за публичный сервитут не более чем за три года, предшествующие дню направления ими заявления об учете их прав (обременений прав).

Схема границ размещения публичного сервитута

Объект: "ВЛ-0,4 кВ от Л-1 КТП-63 кВА "Луково"

(наименование объекта)

Лист 2



Масштаб 1:2 000

- Используемые условные знаки и обозначения:
- граница публичного сервитута;
 - граница земельных участков по сведениям ЕГРН;
 - граница кадастровых кварталов по сведениям ЕГРН;
 - - характерная точка границ публичного сервитута;
 - 53:07:0071401 - номер кадастрового квартала по сведениям ЕГРН;
 - 16 - номер земельного участка по сведениям ЕГРН;
 - 1 - номер поворотной точки границы публичного сервитута.

ОПИСАНИЕ МЕСТОПОЛОЖЕНИЯ ГРАНИЦ

Публичный сервитут объекта электросетевого хозяйства: ВЛ-0,4 кВ от ЛЛ-1 КТП-63 кВА "Селище"
(наименование объекта, местоположение границ которого описано (далее - объект))

Система координат МСК-53, зона 2			
Метод определения координат характерных точек границ - метод аналитический			
Площадь публичного сервитута 3 650 кв. м.			
Обозначение характерных точек границы	Координаты, м		Средняя квадратическая погрешность определения координат характерных точек границ
	X, м	Y, м	
1	613 148,94	2 283 698,20	0,1
2	613 145,46	2 283 700,16	0,1
3	613 134,88	2 283 681,30	0,1
4	613 096,54	2 283 694,83	0,1
5	613 056,93	2 283 708,75	0,1
6	613 061,02	2 283 751,33	0,1
7	613 065,38	2 283 793,36	0,1
8	613 067,90	2 283 827,57	0,1
9	613 068,60	2 283 836,39	0,1
10	613 068,58	2 283 837,42	0,1
11	613 068,07	2 283 838,31	0,1
12	613 067,17	2 283 838,83	0,1
13	613 066,13	2 283 838,85	0,1
14	613 053,96	2 283 834,35	0,1
15	613 008,90	2 283 817,51	0,1
16	612 953,42	2 283 796,93	0,1
17	612 910,53	2 283 780,43	0,1
18	612 858,29	2 283 761,55	0,1
19	612 817,95	2 283 745,36	0,1
20	612 833,27	2 283 781,80	0,1
21	612 829,58	2 283 783,35	0,1
22	612 812,42	2 283 742,52	0,1
23	612 797,05	2 283 708,85	0,1
24	612 776,78	2 283 658,04	0,1
25	612 752,15	2 283 592,77	0,1
26	612 727,53	2 283 608,48	0,1
27	612 725,38	2 283 605,11	0,1
28	612 750,21	2 283 589,28	0,1
29	612 732,96	2 283 567,43	0,1
30	612 729,47	2 283 532,94	0,1
31	612 733,45	2 283 532,54	0,1
32	612 736,82	2 283 565,87	0,1
33	612 754,25	2 283 587,94	0,1
34	612 776,57	2 283 591,82	0,1
35	612 820,51	2 283 600,78	0,1
36	612 858,65	2 283 616,75	0,1

37	612 857,11	2 283 620,43	0,1
38	612 819,33	2 283 604,62	0,1
39	612 775,83	2 283 595,74	0,1
40	612 756,25	2 283 592,33	0,1
41	612 780,50	2 283 656,60	0,1
42	612 800,73	2 283 707,27	0,1
43	612 815,74	2 283 740,17	0,1
44	612 859,71	2 283 757,81	0,1
45	612 911,93	2 283 776,69	0,1
46	612 954,84	2 283 793,19	0,1
47	613 010,30	2 283 813,77	0,1
48	613 055,36	2 283 830,61	0,1
49	613 064,40	2 283 833,95	0,1
50	613 063,92	2 283 827,87	0,1
51	613 061,40	2 283 793,72	0,1
52	613 057,04	2 283 751,73	0,1
53	613 052,65	2 283 706,01	0,1
54	613 095,22	2 283 691,07	0,1
55	613 136,72	2 283 676,42	0,1
1	613 148,94	2 283 698,20	0,1

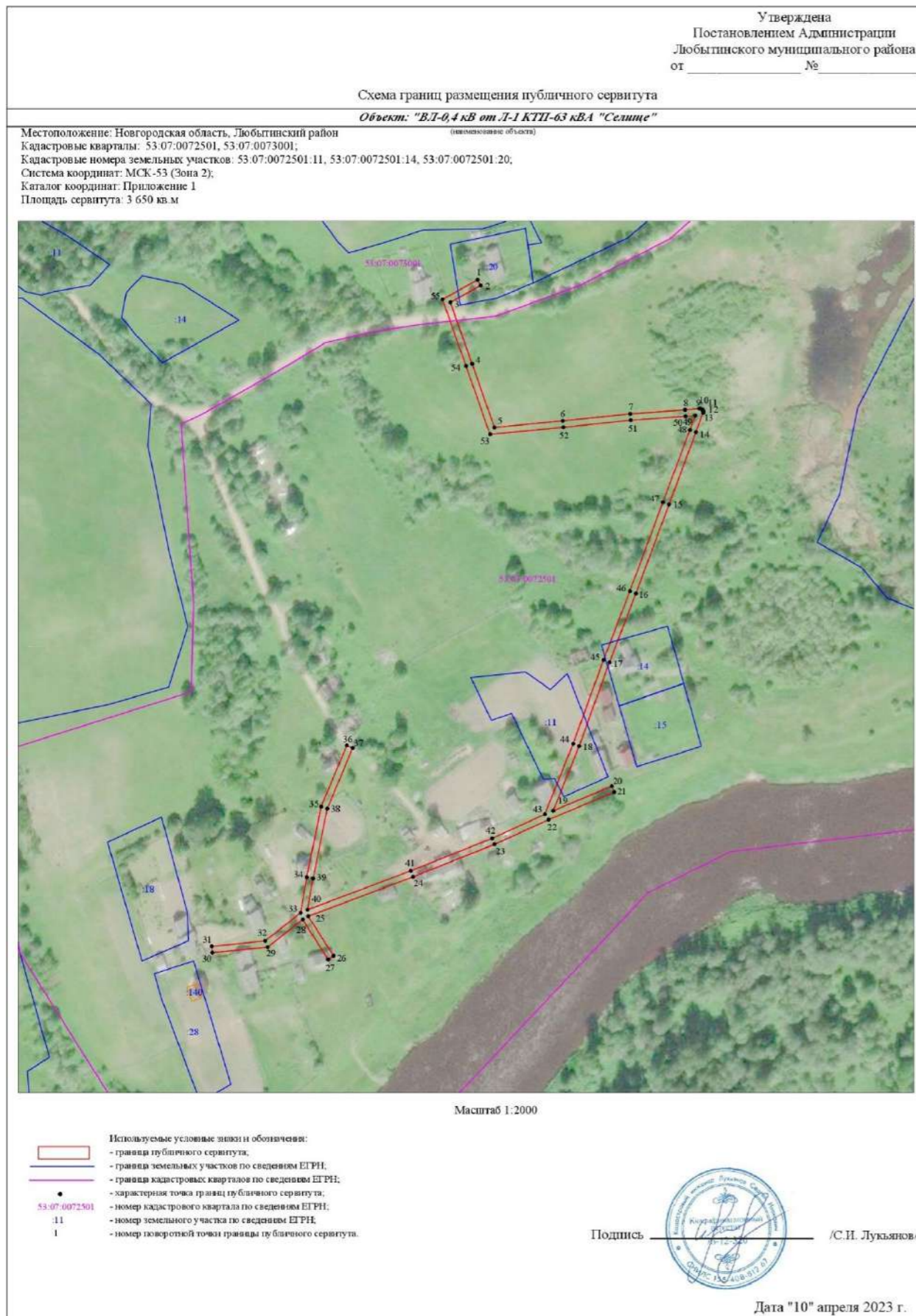
СООБЩЕНИЕ О ВОЗМОЖНОМ УСТАНОВЛЕНИИ ПУБЛИЧНОГО СЕРВИТУТА

Отдел строительства и архитектуры комитета жилищно-коммунального хозяйства Администрации Любытинского муниципального района в соответствии со ст.39.42 Земельного кодекса РФ информирует правообладателей земельных участков о возможном установлении публичного сервитута с целью эксплуатации объекта электросетевого хозяйства сроком на 49 лет, площадью 6 140 кв.м, по ходатайству ПАО «Россети Северо-Запад», в отношении следующих земельных участков:

№ п/п	Адрес или иное описание местоположения земельного участка (участков), в отношении которого испрашивается публичный сервитут/ Цель установления публичного сервитута	Кадастровый номер земельного участка (при наличии), в отношении которого испрашивается публичный сервитут; Кадастровый квартал, на территории которого испрашивается публичный сервитут
1	Новгородская область, р-н Любытинский/ для эксплуатации объекта электросетевого хозяйства ВЛ-0,4 кВ от КТП-630кВА «Вычерема-2» (Л-4 10 кВ ПС "Любытино")	53:07:0070101
2	Новгородская область, р-н Любытинский/ для эксплуатации объекта электросетевого хозяйства ВЛ-0,4 кВ от КТП-630кВА «Вычерема-2» (Л-4 10 кВ ПС "Любытино")	53:07:0070103
3	Новгородская область, р-н Любытинский, СП «Любытинское», д.Вычерема / для эксплуатации объекта электросетевого хозяйства ВЛ-0,4 кВ от КТП-630кВА «Вычерема-2» (Л-4 10 кВ ПС "Любытино")	53:07:0070101:3
4	Новгородская область, р-н Любытинский, СП «Любытинское», д.Вычерема / для эксплуатации объекта электросетевого хозяйства ВЛ-0,4 кВ от КТП-630кВА «Вычерема-2» (Л-4 10 кВ ПС "Любытино")	53:07:0070101:6
5	Новгородская область, р-н Любытинский, СП «Любытинское», д.Вычерема / для эксплуатации объекта электросетевого хозяйства ВЛ-0,4 кВ от КТП-630кВА «Вычерема-2» (Л-4 10 кВ ПС "Любытино")	53:07:0070101:7
6	Новгородская область, р-н Любытинский, СП «Любытинское», д.Вычерема / для эксплуатации объекта электросетевого хозяйства ВЛ-0,4 кВ от КТП-630кВА «Вычерема-2» (Л-4 10 кВ ПС "Любытино")	53:07:0070101:12
7	Новгородская область, р-н Любытинский, СП «Любытинское», д.Вычерема, ул. Горная, земельный участок № 206/ для эксплуатации объекта электросетевого хозяйства ВЛ-0,4 кВ от КТП-630кВА «Вычерема-2» (Л-4 10 кВ ПС "Любытино")	53:07:0070101:16
8	Новгородская область, р-н Любытинский, СП «Любытинское», д.Вычерема / для эксплуатации объекта электросетевого хозяйства ВЛ-0,4 кВ от КТП-630кВА «Вычерема-2» (Л-4 10 кВ ПС "Любытино")	53:07:0070101:32
9	Новгородская область, р-н Любытинский, СП «Любытинское», д.Вычерема, ул. Горная, земельный участок 18/ для эксплуатации объекта электросетевого хозяйства ВЛ-0,4 кВ от КТП-630кВА «Вычерема-2» (Л-4 10 кВ ПС "Любытино")	53:07:0070101:193
10	Новгородская область, р-н Любытинский, СП «Любытинское», д.Вычерема / для эксплуатации объекта электросетевого хозяйства ВЛ-0,4 кВ от КТП-630кВА «Вычерема-2» (Л-4 10 кВ ПС "Любытино")	53:07:0070103:161

Адрес, по которому заинтересованные лица могут ознакомиться с поступившими ходатайствами об установлении публичного сервитута и прилагаемым к нему описанием местоположения границ публичного сервитута, подать заявление об учете прав на земельные участки, а также срок подачи указанных заявлений, время приема заинтересованных лиц для ознакомления с поступившими ходатайствами об установлении публичного сервитута:

Администрация Любытинского муниципального района, 174760, Новгородская область, Любытинский район, рп Любытино, ул.Советов, дом 29, кабинет 12, 8(81668)62-310(доб.6634).



в течение 15 дней со дня опубликования сообщения.

Официальные сайты в информационно – телекоммуникационной сети «Интернет», на котором размещается сообщение о поступившем ходатайстве об установлении публичного сервитута:

Сайт Администрации Любытинского района в информационно – телекоммуникационной сети «Интернет»: <http://lubytino.ru/>;

Правообладатели земельных участков, в отношении которых испрашивается публичный сервитут, если их права не зарегистрированы в Едином государственном реестре недвижимости, в течение пятнадцати дней со дня опубликования данного сообщения подают в Администрацию Любытинского муниципального района заявление об учете их прав (обременений прав) на земельные участки с приложением копий документов, подтверждающих эти права (обременения прав). В таких заявлениях указывается способ связи с правообладателем земельных участков, в том числе их почтовый адрес и (или) адрес электронной почты.

Правообладатели земельных участков, подавшие такие заявления по истечении указанного срока, несут риски невозможности обеспечения их прав в связи с отсутствием информации о таких лицах и их правах на земельные участки. Такие лица имеют право требовать от обладателя публичного сервитута плату за публичный сервитут не более чем за три года, предшествующие дню направления ими заявления об учете их прав (обременений прав).

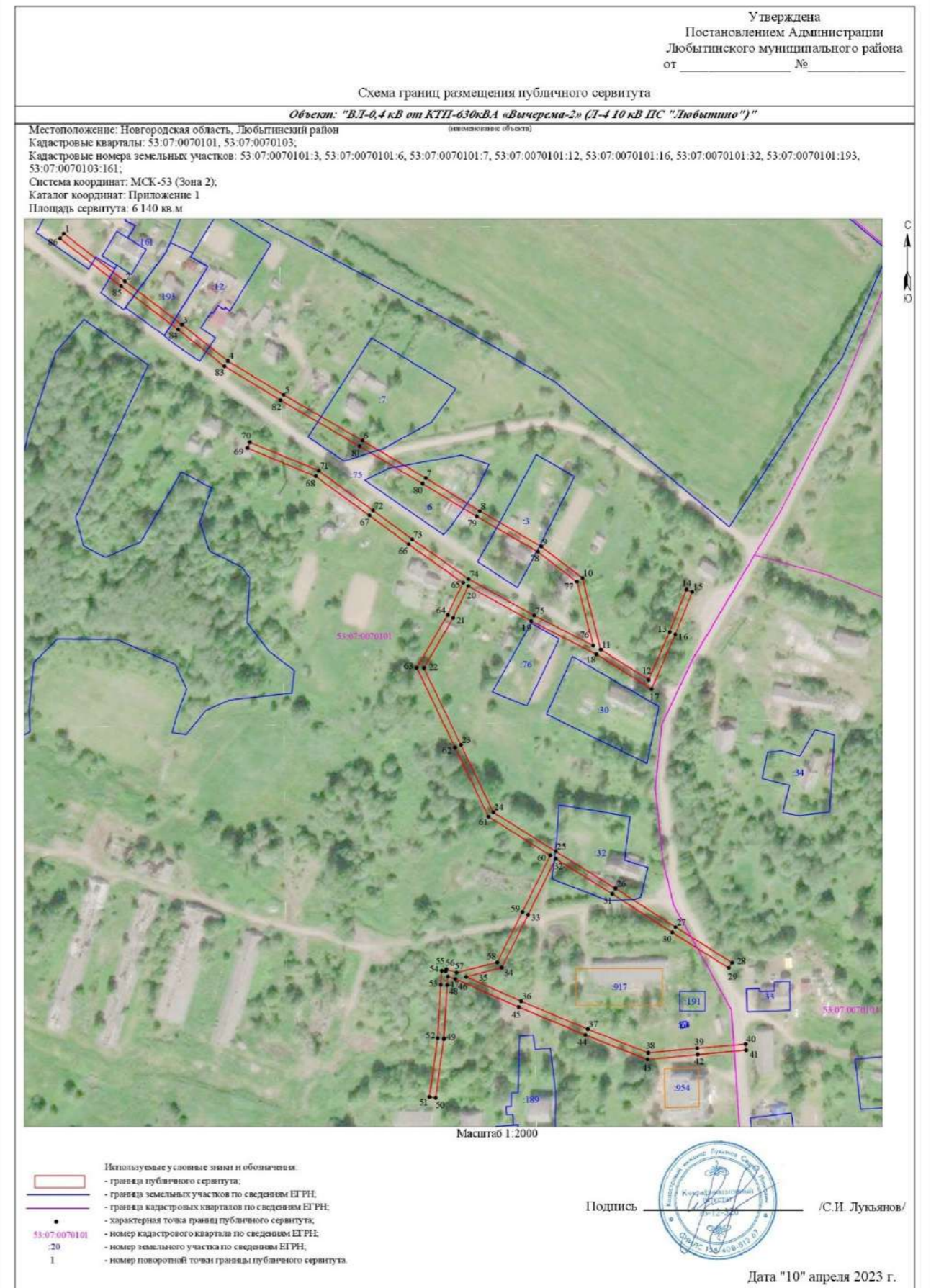
ОПИСАНИЕ МЕСТОПОЛОЖЕНИЯ ГРАНИЦ

Публичный сервитут объекта электросетевого хозяйства: ВЛ-0,4 кВ от КТП-630кВА «Вычерема-2» (Л-4 10 кВ ПС "Любытино")
(наименование объекта, местоположение границ которого описано (далее - объект))

Система координат МСК-53, зона 2			
Метод определения координат характерных точек границ - метод аналитический			
Площадь публичного сервитута 6 140 кв. м.			
Обозначение характерных точек границы	Координаты, м		Средняя квадратическая погрешность определения координат характерных точек границ
	X, м	Y, м	
1	613 419,47	2 286 321,65	0,1
2	613 389,07	2 286 360,60	0,1
3	613 361,38	2 286 396,99	0,1
4	613 338,17	2 286 426,30	0,1
5	613 316,61	2 286 461,86	0,1
6	613 287,30	2 286 512,23	0,1
7	613 263,38	2 286 552,52	0,1
8	613 242,47	2 286 586,99	0,1
9	613 219,83	2 286 626,13	0,1
10	613 199,71	2 286 652,40	0,1
11	613 154,09	2 286 664,07	0,1
12	613 134,72	2 286 694,66	0,1
13	613 165,24	2 286 707,92	0,1
14	613 192,36	2 286 718,74	0,1
15	613 190,88	2 286 722,46	0,1
16	613 163,70	2 286 711,62	0,1
17	613 128,84	2 286 696,46	0,1
18	613 151,10	2 286 661,33	0,1
19	613 172,25	2 286 619,72	0,1
20	613 194,55	2 286 579,65	0,1
21	613 174,34	2 286 569,96	0,1
22	613 142,26	2 286 551,28	0,1
23	613 093,19	2 286 574,88	0,1

24	613 050,24	2 286 595,57	0,1
25	613 025,20	2 286 635,50	0,1
26	613 001,63	2 286 673,52	0,1
27	612 976,95	2 286 711,77	0,1
28	612 954,27	2 286 747,91	0,1
29	612 950,89	2 286 745,79	0,1
30	612 973,57	2 286 709,63	0,1
31	612 998,23	2 286 671,42	0,1
32	613 020,58	2 286 635,37	0,1
33	612 984,83	2 286 617,71	0,1
34	612 951,03	2 286 600,81	0,1
35	612 945,22	2 286 578,23	0,1
36	612 929,67	2 286 613,35	0,1
37	612 911,81	2 286 655,84	0,1
38	612 896,65	2 286 694,43	0,1
39	612 899,68	2 286 725,53	0,1
40	612 902,38	2 286 756,43	0,1
41	612 898,39	2 286 756,77	0,1
42	612 895,70	2 286 725,89	0,1
43	612 892,57	2 286 693,87	0,1
44	612 908,11	2 286 654,34	0,1
45	612 925,99	2 286 611,77	0,1
46	612 943,84	2 286 571,46	0,1
47	612 945,46	2 286 566,45	0,1
48	612 939,85	2 286 566,01	0,1
49	612 905,62	2 286 564,04	0,1
50	612 868,02	2 286 558,80	0,1
51	612 868,57	2 286 554,85	0,1
52	612 906,02	2 286 560,06	0,1
53	612 940,11	2 286 562,03	0,1
54	612 949,01	2 286 562,72	0,1
55	612 948,82	2 286 565,17	0,1
56	612 949,98	2 286 565,58	0,1
57	612 947,82	2 286 572,20	0,1
58	612 954,45	2 286 598,05	0,1
59	612 986,61	2 286 614,11	0,1
60	613 022,71	2 286 631,95	0,1
61	613 047,48	2 286 592,47	0,1
62	613 091,45	2 286 571,28	0,1
63	613 142,44	2 286 546,76	0,1
64	613 176,20	2 286 566,44	0,1
65	613 196,67	2 286 576,24	0,1
66	613 221,22	2 286 541,51	0,1
67	613 239,64	2 286 516,50	0,1
68	613 264,61	2 286 482,30	0,1
69	613 282,66	2 286 438,71	0,1
70	613 286,35	2 286 440,24	0,1
71	613 268,11	2 286 484,26	0,1
72	613 242,86	2 286 518,86	0,1

73	613 224,46	2 286 543,85	0,1
74	613 199,04	2 286 579,80	0,1
75	613 175,79	2 286 621,60	0,1
76	613 156,62	2 286 659,29	0,1
77	613 197,37	2 286 648,86	0,1
78	613 216,49	2 286 623,89	0,1
79	613 239,03	2 286 584,95	0,1
80	613 259,94	2 286 550,46	0,1
81	613 283,84	2 286 510,19	0,1
82	613 313,17	2 286 459,82	0,1
83	613 334,87	2 286 424,00	0,1
84	613 358,22	2 286 394,53	0,1
85	613 385,89	2 286 358,16	0,1
86	613 416,31	2 286 319,19	0,1
1	613 419,47	2 286 321,65	0,1



СООБЩЕНИЕ О ВОЗМОЖНОМ УСТАНОВЛЕНИИ ПУБЛИЧНОГО СЕРВИТУТА

Отдел строительства и архитектуры комитета жилищно-коммунального хозяйства Администрации Любытинского муниципального района в соответствии со ст.39.42 Земельного кодекса РФ информирует правообладателей земельных участков о возможном установлении публичного сервитута с целью эксплуатации объекта электросетевого хозяйства сроком на 49 лет, площадью 2 518 кв.м, по ходатайству ПАО «Россети Северо-Запад», в отношении следующих земельных участков:

№ п/п	Адрес или иное описание местоположения земельного участка (участков), в отношении которого испрашивается публичный сервитут/ Цель установления публичного сервитута	Кадастровый номер земельного участка (при наличии), в отношении которого испрашивается публичный сервитут; Кадастровый квартал, на территории которого испрашивается публичный сервитут
1	Новгородская область, р-н Любытинский/ для эксплуатации объекта электросетевого хозяйства ВЛ-0,4 кВ отЛ-1 КТПП-40 кВА "Никольское-4", (Л-5 ПС Любытино)	53:07:0060301
2	Новгородская область, р-н Любытинский/ для эксплуатации объекта электросетевого хозяйства ВЛ-0,4 кВ отЛ-1 КТПП-40 кВА "Никольское-4", (Л-5 ПС Любытино)	53:07:0060302
3	Новгородская область, р-н Любытинский/ для эксплуатации объекта электросетевого хозяйства ВЛ-0,4 кВ отЛ-1 КТПП-40 кВА "Никольское-4", (Л-5 ПС Любытино)	53:07:0060401
4	Новгородская область, р-н Любытинский, СП «Любытинское», Любытинское лесничество, Зарубинское участковое лесничество / для эксплуатации объекта электросетевого хозяйства ВЛ-0,4 кВ отЛ-1 КТПП-40 кВА "Никольское-4", (Л-5 ПС Любытино)	53:07:0060301:153
5	Новгородская область, р-н Любытинский, СП «Любытинское», д. Никольское, ул. Центральная, земельный участок 1 / для эксплуатации объекта электросетевого хозяйства ВЛ-0,4 кВ отЛ-1 КТПП-40 кВА "Никольское-4", (Л-5 ПС Любытино)	53:07:0060301:284

Адрес, по которому заинтересованные лица могут ознакомиться с поступившими ходатайствами об установлении публичного сервитута и прилагаемым к нему описанием местоположения границ публичного сервитута, подать заявление об учете прав на земельные участки, а также срок подачи указанных заявлений, время приема заинтересованных лиц для ознакомления с поступившими ходатайствами об установлении публичного сервитута:

Администрация Любытинского муниципального района, 174760, Новгородская область, Любытинский район, рп Любытино, ул.Советов, дом 29, кабинет 12, 8(81668)62-310(доб.6634).

в течение 15 дней со дня опубликования сообщения.

Официальные сайты в информационно – телекоммуникационной сети «Интернет», на котором размещается сообщение о поступившем ходатайстве об установлении публичного сервитута:

Сайт Администрации Любытинского района в информационно – телекоммуникационной сети «Интернет»: <http://lubyтино.ru/>;

Правообладатели земельных участков, в отношении которых испрашивается публичный сервитут, если их права не зарегистрированы в Едином государственном реестре недвижимости, в течение пятнадцати дней со дня опубликования данного сообщения подают в Администрацию Любытинского муниципального района заявление об учете их прав (обременений прав) на земельные участки с приложением копий документов, подтверждающих эти права (обременения прав). В таких заявлениях указывается способ связи с правообладателем земельных участков, в том числе их почтовый адрес и (или) адрес электронной почты.

Правообладатели земельных участков, подавшие такие заявления по истечении указанного срока, несут риски невозможности обеспечения их прав в связи с отсутствием информации о таких лицах и их правах на земельные участки. Такие лица имеют право требовать от обладателя публичного сервитута плату за публичный сервитут не более чем за три года, предшествующие дню направления ими заявления об учете их прав (обременений прав).

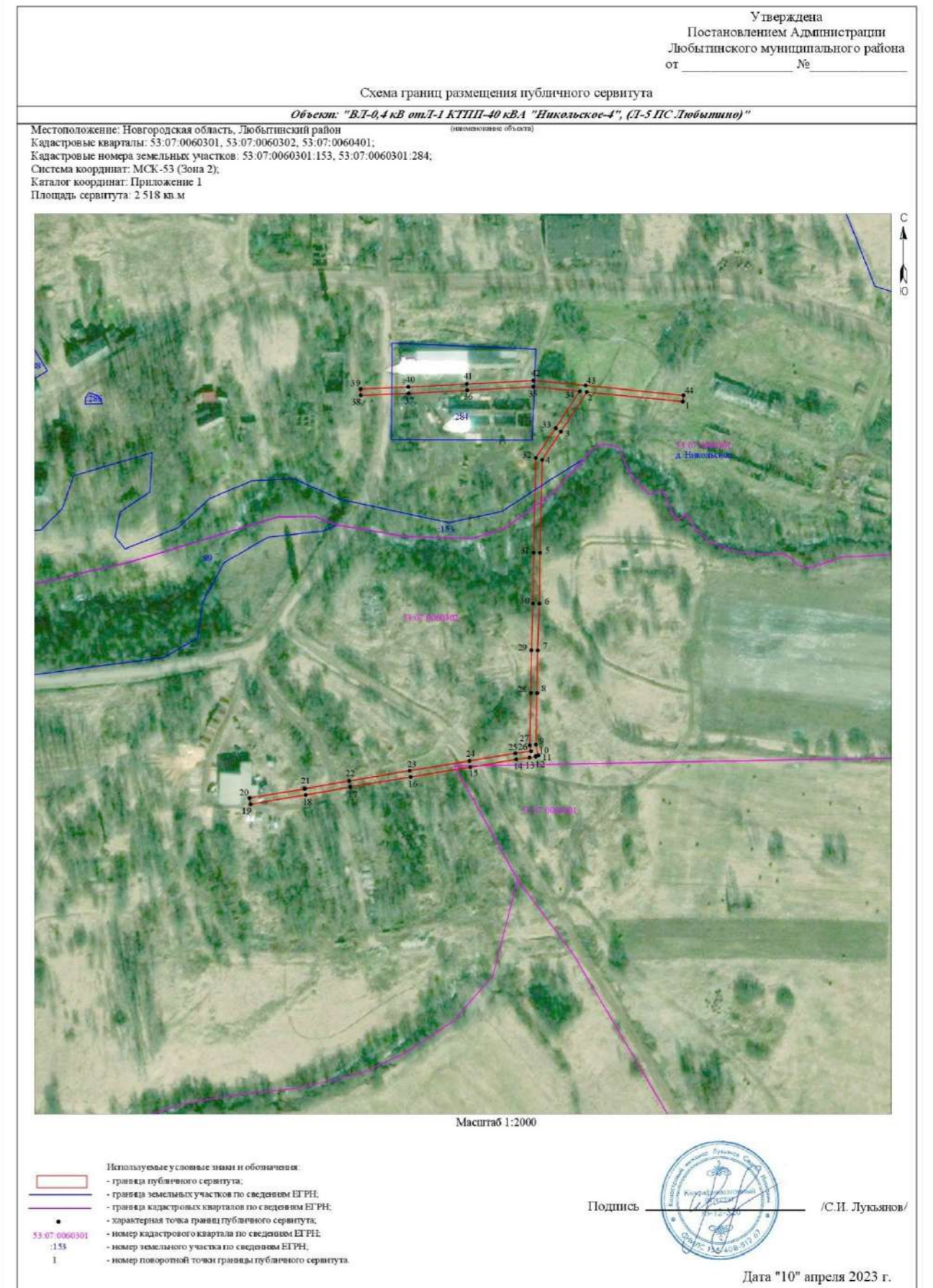
ОПИСАНИЕ МЕСТОПОЛОЖЕНИЯ ГРАНИЦ

Публичный сервитут объекта электросетевого хозяйства: ВЛ-0,4 кВ отЛ-1 КТПП-40 кВА "Никольское-4", (Л-5 ПС Любытино)
(наименование объекта, местоположение границ которого описано (далее - объект))

Система координат МСК-53, зона 2
Метод определения координат характерных точек границ - метод аналитический

Площадь публичного сервитута 2 518 кв. м.			
Обозначение характерных точек границы	Координаты, м		Средняя квадратическая погрешность определения координат характерных точек границ
	X, м	Y, м	
1	605 048,57	2 305 523,90	0,1
2	605 054,74	2 305 462,68	0,1
3	605 029,49	2 305 446,17	0,1
4	605 011,45	2 305 434,10	0,1
5	604 952,17	2 305 432,66	0,1
6	604 919,67	2 305 432,30	0,1
7	604 889,76	2 305 431,27	0,1
8	604 862,52	2 305 430,90	0,1
9	604 829,62	2 305 430,20	0,1
10	604 822,76	2 305 431,71	0,1
11	604 822,38	2 305 430,00	0,1
12	604 821,92	2 305 430,07	0,1
13	604 821,36	2 305 426,11	0,1
14	604 820,17	2 305 417,54	0,1
15	604 815,30	2 305 388,36	0,1
16	604 809,10	2 305 350,22	0,1
17	604 802,60	2 305 311,71	0,1
18	604 797,53	2 305 283,21	0,1
19	604 791,62	2 305 248,05	0,1
20	604 795,56	2 305 247,39	0,1
21	604 801,47	2 305 282,53	0,1
22	604 806,54	2 305 311,03	0,1
23	604 813,04	2 305 349,56	0,1
24	604 819,24	2 305 387,72	0,1
25	604 824,13	2 305 416,94	0,1
26	604 825,53	2 305 427,01	0,1
27	604 829,22	2 305 426,20	0,1
28	604 862,58	2 305 426,90	0,1
29	604 889,86	2 305 427,27	0,1
30	604 919,77	2 305 428,30	0,1
31	604 952,25	2 305 428,66	0,1
32	605 012,71	2 305 430,14	0,1
33	605 031,69	2 305 442,83	0,1
34	605 055,17	2 305 458,19	0,1
35	605 057,97	2 305 428,55	0,1
36	605 055,77	2 305 386,31	0,1
37	605 053,81	2 305 348,88	0,1
38	605 052,57	2 305 318,40	0,1
39	605 056,56	2 305 318,24	0,1
40	605 057,80	2 305 348,70	0,1
41	605 059,75	2 305 386,11	0,1

42	605 061,97	2 305 428,63	0,1
43	605 058,84	2 305 461,87	0,1
44	605 052,55	2 305 524,30	0,1
1	605 048,57	2 305 523,90	0,1



СООБЩЕНИЕ О ВОЗМОЖНОМ УСТАНОВЛЕНИИ ПУБЛИЧНОГО СЕРВИТУТА

Отдел строительства и архитектуры комитета жилищно-коммунального хозяйства Администрации Любытинского муниципального района в соответствии со ст.39.42 Земельного кодекса РФ информирует правообладателей земельных участков о возможном установлении публичного сервитута с целью эксплуатации объекта электросетевого хозяйства сроком на 49 лет, площадью 3 506 кв.м, по ходатайству ПАО «Россети Северо-Запад», в отношении следующих земельных участков:

№ п/п	Адрес или иное описание местоположения земельного участка (участков), в отношении которого испрашивается публичный сервитут/ Цель установления публичного сервитута	Кадастровый номер земельного участка (при наличии), в отношении которого испрашивается публичный сервитут; Кадастровый квартал, на территории которого испрашивается публичный сервитут
1	Новгородская область, р-н Любытинский/ для эксплуатации объекта электросетевого хозяйства ВЛ-0,4 кВ от КТП-40 кВА "Гамзино", (Л-5 ПС Любытино)	53:07:0111601
2	Новгородская область, р-н Любытинский, СП «Любытинское», д. Гамзино / для эксплуатации объекта электросетевого хозяйства ВЛ-0,4 кВ от КТП-40 кВА "Гамзино", (Л-5 ПС Любытино)	53:07:0111601:21
3	Новгородская область, р-н Любытинский, СП «Любытинское», д. Гамзино, земельный участок 24 / для эксплуатации объекта электросетевого хозяйства ВЛ-0,4 кВ от КТП-40 кВА "Гамзино", (Л-5 ПС Любытино)	53:07:0111601:50

Адрес, по которому заинтересованные лица могут ознакомиться с поступившими ходатайствами об установлении публичного сервитута и прилагаемым к нему описанием местоположения границ публичного сервитута, подать заявление об учете прав на земельные участки, а также срок подачи указанных заявлений, время приема заинтересованных лиц для ознакомления с поступившими ходатайствами об установлении публичного сервитута:

Администрация Любытинского муниципального района, 174760, Новгородская область, Любытинский район, рп Любытино, ул.Советов, дом 29, кабинет 12, 8(81668)62-310(доб.6634).

в течение 15 дней со дня опубликования сообщения.

Официальные сайты в информационно – телекоммуникационной сети «Интернет», на котором размещается сообщение о поступившем ходатайстве об установлении публичного сервитута:

Сайт Администрации Любытинского района в информационно – телекоммуникационной сети «Интернет»: <http://lubyтино.ru/>;

Правообладатели земельных участков, в отношении которых испрашивается публичный сервитут, если их права не зарегистрированы в Едином государственном реестре недвижимости, в течение пятнадцати дней со дня опубликования данного сообщения подают в Администрацию Любытинского муниципального района заявление об учете их прав (обременений прав) на земельные участки с приложением копий документов, подтверждающих эти права (обременения прав). В таких заявлениях указывается способ связи с правообладателем земельных участков, в том числе их почтовый адрес и (или) адрес электронной почты.

Правообладатели земельных участков, подавшие такие заявления по истечении указанного срока, несут риски невозможности обеспечения их прав в связи с отсутствием информации о таких лицах и их правах на земельные участки. Такие лица имеют право требовать от обладателя публичного сервитута плату за публичный сервитут не более чем за три года, предшествующие дню направления ими заявления об учете их прав (обременений прав).

ОПИСАНИЕ МЕСТОПОЛОЖЕНИЯ ГРАНИЦ

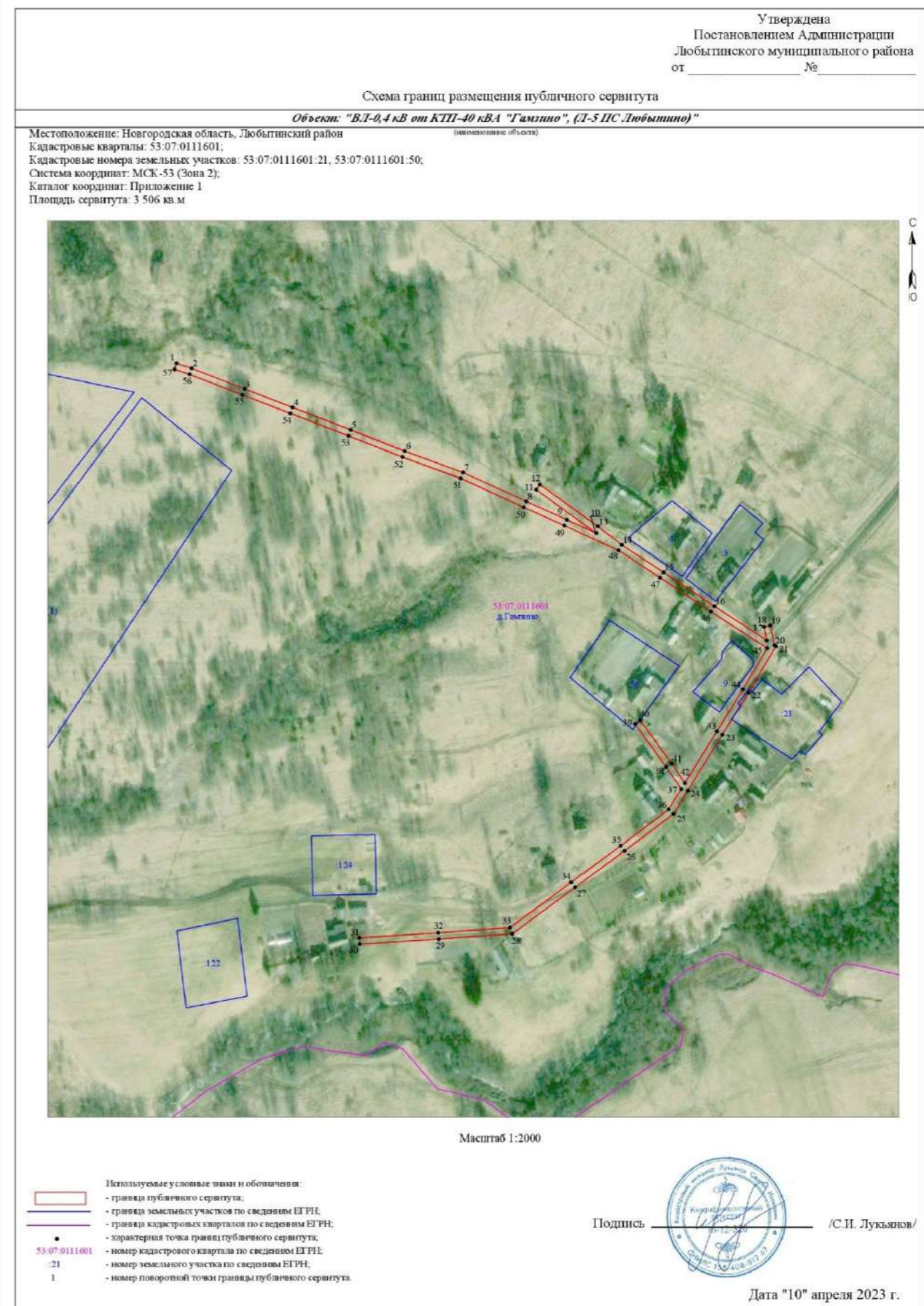
Публичный сервитут объекта электросетевого хозяйства: ВЛ-0,4 кВ от КТП-40 кВА "Гамзино", (Л-5 ПС Любытино)

(наименование объекта, местоположение границ которого описано (далее - объект))

Система координат МСК-53, зона 2			
Метод определения координат характерных точек границ - метод аналитический			
Площадь публичного сервитута 3 506 кв. м.			
Обозначение характерных точек границы	Координаты, м		Средняя квадратическая погрешность определения координат характерных точек границ
	X, м	Y, м	
1	607 767,88	2 304 766,85	0,1

2	607 764,74	2 304 776,44	0,1
3	607 751,80	2 304 809,76	0,1
4	607 740,15	2 304 839,98	0,1
5	607 725,91	2 304 876,70	0,1
6	607 712,55	2 304 910,70	0,1
7	607 699,06	2 304 947,52	0,1
8	607 680,86	2 304 987,30	0,1
9	607 669,25	2 305 012,98	0,1
10	607 660,88	2 305 031,38	0,1
11	607 688,21	2 304 993,54	0,1
12	607 691,45	2 304 995,88	0,1
13	607 665,10	2 305 032,44	0,1
14	607 653,51	2 305 047,51	0,1
15	607 636,05	2 305 073,86	0,1
16	607 614,67	2 305 105,91	0,1
17	607 593,20	2 305 138,93	0,1
18	607 601,73	2 305 137,15	0,1
19	607 602,55	2 305 141,07	0,1
20	607 590,12	2 305 143,66	0,1
21	607 589,53	2 305 144,57	0,1
22	607 560,22	2 305 127,23	0,1
23	607 533,82	2 305 110,84	0,1
24	607 498,52	2 305 089,02	0,1
25	607 483,87	2 305 079,99	0,1
26	607 460,46	2 305 049,17	0,1
27	607 437,52	2 305 017,97	0,1
28	607 408,20	2 304 978,53	0,1
29	607 404,91	2 304 932,07	0,1
30	607 401,69	2 304 882,23	0,1
31	607 405,69	2 304 881,97	0,1
32	607 408,91	2 304 931,79	0,1
33	607 412,12	2 304 977,09	0,1
34	607 440,74	2 305 015,59	0,1
35	607 463,66	2 305 046,77	0,1
36	607 486,61	2 305 076,97	0,1
37	607 499,52	2 305 084,94	0,1
38	607 513,38	2 305 075,55	0,1
39	607 540,57	2 305 055,88	0,1
40	607 542,91	2 305 059,12	0,1
41	607 515,62	2 305 078,87	0,1
42	607 503,25	2 305 087,24	0,1
43	607 535,92	2 305 107,44	0,1
44	607 562,30	2 305 123,81	0,1
45	607 588,27	2 305 139,17	0,1
46	607 611,33	2 305 103,71	0,1
47	607 632,71	2 305 071,64	0,1
48	607 650,09	2 305 045,42	0,1
49	607 665,61	2 305 011,32	0,1
50	607 677,22	2 304 985,64	0,1
51	607 695,36	2 304 946,00	0,1

52	607 708,81	2 304 909,28	0,1
53	607 722,19	2 304 875,24	0,1
54	607 736,41	2 304 838,54	0,1
55	607 748,06	2 304 808,32	0,1
56	607 760,96	2 304 775,10	0,1
57	607 764,08	2 304 765,60	0,1
1	607 767,88	2 304 766,85	0,1



СООБЩЕНИЕ О ВОЗМОЖНОМ УСТАНОВЛЕНИИ ПУБЛИЧНОГО СЕРВИТУТА

Отдел строительства и архитектуры комитета жилищно-коммунального хозяйства Администрации Любытинского муниципального района в соответствии со ст.39.42 Земельного кодекса РФ информирует правообладателей земельных участков о возможном установлении публичного сервитута с целью эксплуатации объекта электросетевого хозяйства сроком на 49 лет, площадью 12 462 кв.м, по ходатайству ПАО «Россети Северо-Запад», в отношении следующих земельных участков:

№ п/п	Адрес или иное описание местоположения земельного участка (участков), в отношении которого испрашивается публичный сервитут/ Цель установления публичного сервитута	Кадастровый номер земельного участка (при наличии), в отношении которого испрашивается публичный сервитут; Кадастровый квартал, на территории которого испрашивается публичный сервитут
1	Новгородская область, р-н Любытинский/ для эксплуатации объекта электросетевого хозяйства ВЛ-0,4 кВ отЛ-1 КТП-100 кВА "Нарезка" (Л-5 ПС Любытино)	53:07:0060201
2	Новгородская область, р-н Любытинский/ для эксплуатации объекта электросетевого хозяйства ВЛ-0,4 кВ отЛ-1 КТП-100 кВА "Нарезка" (Л-5 ПС Любытино)	53:07:0060302
3	Новгородская область, р-н Любытинский/ для эксплуатации объекта электросетевого хозяйства ВЛ-0,4 кВ отЛ-1 КТП-100 кВА "Нарезка" (Л-5 ПС Любытино)	53:07:0060303
4	Новгородская область, р-н Любытинский, СП «Любытинское», д. Нарезка, д.15 / для эксплуатации объекта электросетевого хозяйства ВЛ-0,4 кВ отЛ-1 КТП-100 кВА "Нарезка" (Л-5 ПС Любытино)	53:07:0060201:9
5	Новгородская область, р-н Любытинский, СП «Любытинское», д. Никольское / для эксплуатации объекта электросетевого хозяйства ВЛ-0,4 кВ отЛ-1 КТП-100 кВА "Нарезка" (Л-5 ПС Любытино)	53:07:0060302:60
6	Новгородская область, р-н Любытинский, СП «Любытинское», д. Никольское, ул. Садовая, земельный участок № 5 / для эксплуатации объекта электросетевого хозяйства ВЛ-0,4 кВ отЛ-1 КТП-100 кВА "Нарезка" (Л-5 ПС Любытино)	53:07:0060302:61
7	Новгородская область, р-н Любытинский, СП «Любытинское», д. Никольское / для эксплуатации объекта электросетевого хозяйства ВЛ-0,4 кВ отЛ-1 КТП-100 кВА "Нарезка" (Л-5 ПС Любытино)	53:07:0060303:9
8	Новгородская область, р-н Любытинский, СП «Любытинское», д. Никольское / для эксплуатации объекта электросетевого хозяйства ВЛ-0,4 кВ отЛ-1 КТП-100 кВА "Нарезка" (Л-5 ПС Любытино)	53:07:0060303:36
9	Новгородская область, р-н Любытинский, СП «Любытинское», д. Никольское / для эксплуатации объекта электросетевого хозяйства ВЛ-0,4 кВ отЛ-1 КТП-100 кВА "Нарезка" (Л-5 ПС Любытино)	53:07:0060303:37
10	Новгородская область, р-н Любытинский, СП «Любытинское», д. Никольское / для эксплуатации объекта электросетевого хозяйства ВЛ-0,4 кВ отЛ-1 КТП-100 кВА "Нарезка" (Л-5 ПС Любытино)	53:07:0060303:53

Адрес, по которому заинтересованные лица могут ознакомиться с поступившими ходатайствами об установлении публичного сервитута и прилагаемым к нему описанием местоположения границ публичного сервитута, подать заявление об учете прав на земельные участки, а также срок подачи указанных заявлений, время приема заинтересованных лиц для ознакомления с поступившими ходатайствами об установлении публичного сервитута:

Администрация Любытинского муниципального района, 174760, Новгородская область, Любытинский район, рп Любытино, ул.Советов, дом 29, кабинет 12, 8(81668)62-310(доб.6634).

в течение 15 дней со дня опубликования сообщения.

Официальные сайты в информационно – телекоммуникационной сети «Интернет», на котором размещается сообщение о поступившем ходатайстве об установлении публичного сервитута:

Сайт Администрации Любытинского района в информационно – телекоммуникационной сети «Интернет»: <http://lubytino.ru/>;

Правообладатели земельных участков, в отношении которых испрашивается публичный сервитут, если их права не зарегистрированы в Едином государственном реестре недвижимости, в течение пятнадцати дней со дня опубликования данного сообщения подают в Администрацию Любытинского муниципального района заявление об учете их прав (обременений прав) на земельные участки с приложением копий документов, подтверждающих эти права (обременения прав). В таких заявлениях указывается способ связи с правообладателем земельных участков, в том числе их почтовый адрес и (или) адрес электронной почты.

Правообладатели земельных участков, подавшие такие заявления по истечении указанного срока, несут риски невозможности обеспечения их прав в связи с отсутствием информации о таких лицах и их правах на земельные участки. Такие лица имеют право требовать от обладателя публичного сервитута плату за публичный сервитут не более чем за три года, предшествующие дню направления ими заявления об учете их прав (обременений прав).

ОПИСАНИЕ МЕСТОПОЛОЖЕНИЯ ГРАНИЦ

Публичный сервитут объекта электросетевого хозяйства: ВЛ-0,4 кВ отЛ-1 КТП-100 кВА "Нарезка" (Л-5 ПС Любытино)
(наименование объекта, местоположение границ которого описано (далее - объект))

Система координат МСК-53, зона 2			
Метод определения координат характерных точек границ - метод аналитический			
Площадь публичного сервитута 12 462 кв. м.			
Обозначение характерных точек границы	Координаты, м		Средняя квадратическая погрешность определения координат характерных точек границ
	X, м	Y, м	
1	604 781,37	2 305 022,18	0,1
2	604 777,38	2 305 022,34	0,1
3	604 775,69	2 304 982,44	0,1
4	604 774,63	2 304 957,29	0,1
5	604 737,11	2 304 954,20	0,1
6	604 695,85	2 304 951,50	0,1
7	604 639,63	2 304 948,27	0,1
8	604 639,85	2 304 944,28	0,1
9	604 696,09	2 304 947,52	0,1
10	604 737,41	2 304 950,22	0,1
11	604 776,08	2 304 953,40	0,1
12	604 797,20	2 304 940,98	0,1
13	604 794,01	2 304 916,09	0,1
14	604 790,27	2 304 891,90	0,1
15	604 785,25	2 304 857,00	0,1
16	604 761,85	2 304 860,13	0,1
17	604 761,33	2 304 856,17	0,1
18	604 776,45	2 304 854,15	0,1
19	604 737,93	2 304 844,33	0,1
20	604 691,94	2 304 833,67	0,1
21	604 684,78	2 304 841,52	0,1
22	604 681,82	2 304 838,82	0,1
23	604 687,44	2 304 832,66	0,1
24	604 651,05	2 304 824,54	0,1
25	604 612,55	2 304 814,49	0,1
26	604 580,37	2 304 806,24	0,1

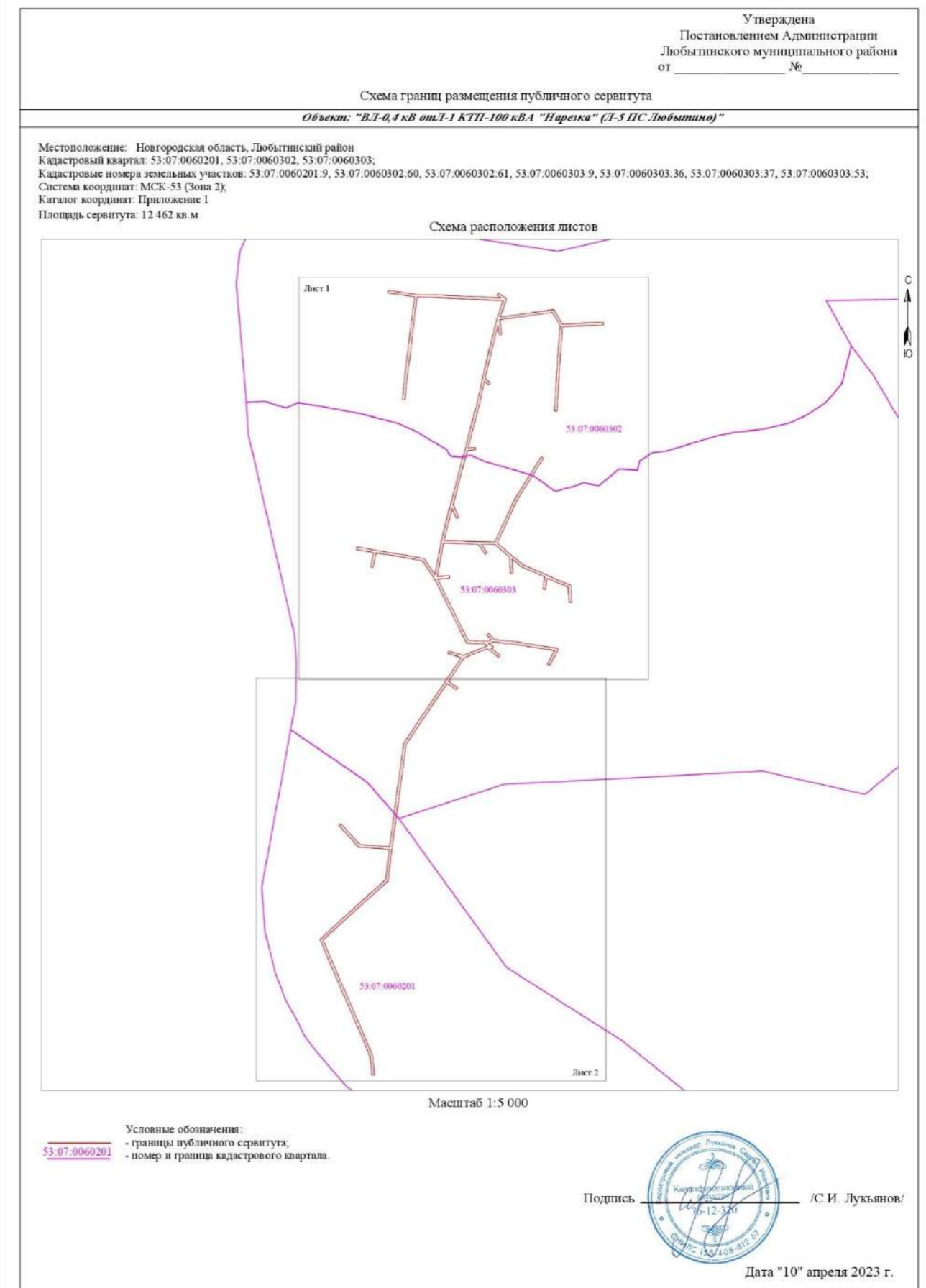
27	604 581,37	2 304 817,73	0,1
28	604 577,39	2 304 818,07	0,1
29	604 576,27	2 304 805,17	0,1
30	604 547,65	2 304 797,50	0,1
31	604 518,43	2 304 789,97	0,1
32	604 489,70	2 304 782,52	0,1
33	604 469,54	2 304 791,28	0,1
34	604 467,95	2 304 787,61	0,1
35	604 483,52	2 304 780,85	0,1
36	604 470,13	2 304 777,23	0,1
37	604 432,40	2 304 767,94	0,1
38	604 431,85	2 304 787,95	0,1
39	604 430,59	2 304 823,27	0,1
40	604 430,15	2 304 849,15	0,1
41	604 464,16	2 304 864,97	0,1
42	604 499,62	2 304 881,33	0,1
43	604 526,61	2 304 898,39	0,1
44	604 566,44	2 304 923,25	0,1
45	604 564,32	2 304 926,63	0,1
46	604 524,49	2 304 901,77	0,1
47	604 497,70	2 304 884,85	0,1
48	604 462,48	2 304 868,59	0,1
49	604 428,66	2 304 852,86	0,1
50	604 408,87	2 304 875,53	0,1
51	604 394,67	2 304 892,84	0,1
52	604 377,47	2 304 931,51	0,1
53	604 360,74	2 304 970,08	0,1
54	604 333,64	2 304 971,59	0,1
55	604 333,42	2 304 967,59	0,1
56	604 358,04	2 304 966,22	0,1
57	604 372,74	2 304 932,32	0,1
58	604 354,62	2 304 929,82	0,1
59	604 355,16	2 304 925,86	0,1
60	604 374,41	2 304 928,51	0,1
61	604 391,22	2 304 890,71	0,1
62	604 402,84	2 304 876,55	0,1
63	604 379,97	2 304 878,17	0,1
64	604 379,69	2 304 874,19	0,1
65	604 406,36	2 304 872,30	0,1
66	604 426,14	2 304 849,64	0,1
67	604 426,52	2 304 827,27	0,1
68	604 413,33	2 304 837,15	0,1
69	604 410,93	2 304 833,95	0,1
70	604 426,62	2 304 822,19	0,1
71	604 427,85	2 304 787,83	0,1
72	604 428,42	2 304 767,06	0,1
73	604 396,30	2 304 760,90	0,1
74	604 374,88	2 304 757,00	0,1
75	604 376,19	2 304 776,19	0,1

76	604 372,18	2 304 776,47	0,1
77	604 370,91	2 304 757,69	0,1
78	604 336,11	2 304 774,82	0,1
79	604 297,23	2 304 794,15	0,1
80	604 272,83	2 304 806,15	0,1
81	604 270,97	2 304 833,79	0,1
82	604 273,47	2 304 843,57	0,1
83	604 281,50	2 304 836,36	0,1
84	604 284,17	2 304 839,35	0,1
85	604 274,25	2 304 848,26	0,1
86	604 270,58	2 304 882,89	0,1
87	604 264,60	2 304 919,73	0,1
88	604 260,33	2 304 948,53	0,1
89	604 259,88	2 304 949,45	0,1
90	604 258,95	2 304 950,01	0,1
91	604 258,08	2 304 950,02	0,1
92	604 257,39	2 304 949,74	0,1
93	604 232,81	2 304 936,58	0,1
94	604 234,69	2 304 933,06	0,1
95	604 256,83	2 304 944,91	0,1
96	604 260,66	2 304 919,11	0,1
97	604 266,62	2 304 882,35	0,1
98	604 270,33	2 304 847,44	0,1
99	604 268,11	2 304 838,77	0,1
100	604 263,34	2 304 845,80	0,1
101	604 262,54	2 304 846,23	0,1
102	604 261,50	2 304 846,25	0,1
103	604 260,51	2 304 845,74	0,1
104	604 259,97	2 304 844,81	0,1
105	604 259,98	2 304 843,03	0,1
106	604 248,89	2 304 857,56	0,1
107	604 245,71	2 304 855,14	0,1
108	604 259,75	2 304 836,75	0,1
109	604 244,88	2 304 800,01	0,1
110	604 207,63	2 304 775,21	0,1
111	604 197,29	2 304 789,82	0,1
112	604 194,03	2 304 787,50	0,1
113	604 204,31	2 304 772,97	0,1
114	604 171,76	2 304 750,73	0,1
115	604 149,44	2 304 735,70	0,1
116	604 106,68	2 304 707,25	0,1
117	604 061,89	2 304 701,26	0,1
118	604 020,62	2 304 695,52	0,1
119	603 978,06	2 304 689,98	0,1
120	603 940,99	2 304 684,81	0,1
121	603 888,30	2 304 678,31	0,1
122	603 871,07	2 304 659,15	0,1
123	603 848,98	2 304 634,53	0,1
124	603 826,54	2 304 609,68	0,1

125	603 794,27	2 304 574,65	0,1
126	603 758,89	2 304 589,46	0,1
127	603 719,17	2 304 606,60	0,1
128	603 676,01	2 304 625,45	0,1
129	603 639,90	2 304 640,87	0,1
130	603 610,09	2 304 653,47	0,1
131	603 578,44	2 304 656,75	0,1
132	603 577,85	2 304 653,00	0,1
133	603 583,00	2 304 651,92	0,1
134	603 583,07	2 304 652,24	0,1
135	603 609,09	2 304 649,55	0,1
136	603 638,34	2 304 637,19	0,1
137	603 674,43	2 304 621,77	0,1
138	603 717,57	2 304 602,94	0,1
139	603 757,33	2 304 585,78	0,1
140	603 795,31	2 304 569,87	0,1
141	603 829,50	2 304 606,98	0,1
142	603 851,96	2 304 631,85	0,1
143	603 874,05	2 304 656,47	0,1
144	603 890,28	2 304 674,53	0,1
145	603 939,40	2 304 680,59	0,1
146	603 942,79	2 304 631,42	0,1
147	603 977,09	2 304 600,09	0,1
148	603 979,79	2 304 603,05	0,1
149	603 946,67	2 304 633,30	0,1
150	603 943,38	2 304 681,11	0,1
151	603 978,60	2 304 686,02	0,1
152	604 021,16	2 304 691,56	0,1
153	604 062,43	2 304 697,30	0,1
154	604 108,12	2 304 703,41	0,1
155	604 151,66	2 304 732,38	0,1
156	604 174,00	2 304 747,41	0,1
157	604 208,24	2 304 770,81	0,1
158	604 245,36	2 304 795,53	0,1
159	604 251,72	2 304 774,34	0,1
160	604 255,55	2 304 775,49	0,1
161	604 248,62	2 304 798,60	0,1
162	604 264,03	2 304 836,67	0,1
163	604 264,02	2 304 837,68	0,1
164	604 266,99	2 304 833,31	0,1
165	604 268,99	2 304 803,57	0,1
166	604 295,45	2 304 790,55	0,1
167	604 334,33	2 304 771,22	0,1
168	604 371,72	2 304 752,82	0,1
169	604 400,03	2 304 733,43	0,1
170	604 407,42	2 304 693,69	0,1
171	604 412,85	2 304 659,46	0,1
172	604 389,92	2 304 654,40	0,1
173	604 390,78	2 304 650,50	0,1

174	604 413,51	2 304 655,52	0,1
175	604 418,38	2 304 628,03	0,1
176	604 422,32	2 304 628,73	0,1
177	604 417,09	2 304 658,25	0,1
178	604 411,36	2 304 694,37	0,1
179	604 403,65	2 304 735,79	0,1
180	604 377,85	2 304 753,47	0,1
181	604 397,04	2 304 756,96	0,1
182	604 430,85	2 304 763,44	0,1
183	604 471,13	2 304 773,35	0,1
184	604 490,05	2 304 778,48	0,1
185	604 519,43	2 304 786,11	0,1
186	604 548,67	2 304 793,64	0,1
187	604 578,65	2 304 801,67	0,1
188	604 613,55	2 304 810,63	0,1
189	604 651,99	2 304 820,66	0,1
190	604 691,69	2 304 829,51	0,1
191	604 738,87	2 304 840,45	0,1
192	604 787,44	2 304 852,82	0,1
193	604 816,09	2 304 862,43	0,1
194	604 817,82	2 304 824,23	0,1
195	604 819,51	2 304 785,63	0,1
196	604 820,88	2 304 754,93	0,1
197	604 821,57	2 304 725,27	0,1
198	604 809,64	2 304 723,39	0,1
199	604 779,38	2 304 719,23	0,1
200	604 731,72	2 304 713,98	0,1
201	604 690,78	2 304 708,90	0,1
202	604 657,08	2 304 705,54	0,1
203	604 657,48	2 304 701,55	0,1
204	604 691,22	2 304 704,92	0,1
205	604 732,18	2 304 710,00	0,1
206	604 779,88	2 304 715,25	0,1
207	604 810,22	2 304 719,43	0,1
208	604 821,92	2 304 721,27	0,1
209	604 828,20	2 304 677,87	0,1
210	604 832,16	2 304 678,45	0,1
211	604 825,61	2 304 723,72	0,1
212	604 824,88	2 304 755,07	0,1
213	604 823,51	2 304 785,81	0,1
214	604 821,82	2 304 824,41	0,1
215	604 820,28	2 304 858,51	0,1
216	604 824,51	2 304 852,59	0,1
217	604 827,77	2 304 854,92	0,1
218	604 818,74	2 304 867,55	0,1
219	604 789,39	2 304 857,70	0,1
220	604 794,23	2 304 891,30	0,1
221	604 797,97	2 304 915,53	0,1
222	604 801,50	2 304 943,10	0,1

223	604 778,60	2 304 956,56	0,1
224	604 779,69	2 304 982,28	0,1
1	604 781,37	2 305 022,18	0,1





Масштаб 1:2 000

- Используемые условные знаки и обозначения:
- граница публичного сервитута;
 - граница земельных участков по сведениям ЕГРН;
 - граница кадастровых кварталов по сведениям ЕГРН;
 - характерная точка границ публичного сервитута;
 - номер кадастрового квартала по сведениям ЕГРН;
 - номер земельного участка по сведениям ЕГРН;
 - номер поворотной точки границы публичного сервитута.



Масштаб 1:2 000

- Используемые условные знаки и обозначения:
- граница публичного сервитута;
 - граница земельных участков по сведениям ЕГРН;
 - граница кадастровых кварталов по сведениям ЕГРН;
 - характерная точка границ публичного сервитута;
 - номер кадастрового квартала по сведениям ЕГРН;
 - номер земельного участка по сведениям ЕГРН;
 - номер поворотной точки границы публичного сервитута.

СООБЩЕНИЕ О ВОЗМОЖНОМ УСТАНОВЛЕНИИ ПУБЛИЧНОГО СЕРВИТУТА

Отдел строительства и архитектуры комитета жилищно-коммунального хозяйства Администрации Любытинского муниципального района в соответствии со ст.39.42 Земельного кодекса РФ информирует правообладателей земельных участков о возможном установлении публичного сервитута с целью эксплуатации объекта электросетевого хозяйства сроком на 49 лет, площадью 645 кв.м, по ходатайству ПАО «Россети Северо-Запад», в отношении следующих земельных участков:

№ п/п	Адрес или иное описание местоположения земельного участка (участков), в отношении которого испрашивается публичный сервитут/ Цель установления публичного сервитута	Кадастровый номер земельного участка (при наличии), в отношении которого испрашивается публичный сервитут; Кадастровый квартал, на территории которого испрашивается публичный сервитут
1	Новгородская область, р-н Любытинский/ для эксплуатации объекта электросетевого хозяйства ВЛ-0,4 кВ от КТП-25 кВА "Б Городок-2", (Л-5 ПС Любытино)	53:07:0110101

Адрес, по которому заинтересованные лица могут ознакомиться с поступившими ходатайствами об установлении публичного сервитута и прилагаемым к нему описанием местоположения границ публичного сервитута, подать заявление об учете прав на земельные участки, а также срок подачи указанных заявлений, время приема заинтересованных лиц для ознакомления с поступившими ходатайствами об установлении публичного сервитута:

Администрация Любытинского муниципального района, 174760, Новгородская область, Любытинский район, рп Любытино, ул.Советов, дом 29, кабинет 12, 8(81668)62-310(доб.6634).

в течение 15 дней со дня опубликования сообщения.

Официальные сайты в информационно – телекоммуникационной сети «Интернет», на котором размещается сообщение о поступившем ходатайстве об установлении публичного сервитута:

Сайт Администрации Любытинского района в информационно – телекоммуникационной сети «Интернет»: <http://lubyтино.ru/>;

Правообладатели земельных участков, в отношении которых испрашивается публичный сервитут, если их права не зарегистрированы в Едином государственном реестре недвижимости, в течение пятнадцати дней со дня опубликования данного сообщения подают в Администрацию Любытинского муниципального района заявление об учете их прав (обременений прав) на земельные участки с приложением копий документов, подтверждающих эти права (обременения прав). В таких заявлениях указывается способ связи с правообладателем земельных участков, в том числе их почтовый адрес и (или) адрес электронной почты.

Правообладатели земельных участков, подавшие такие заявления по истечении указанного срока, несут риски невозможности обеспечения их прав в связи с отсутствием информации о таких лицах и их правах на земельные участки. Такие лица имеют право требовать от обладателя публичного сервитута плату за публичный сервитут не более чем за три года, предшествующие дню направления ими заявления об учете их прав (обременений прав).

**ОПИСАНИЕ МЕСТОПОЛОЖЕНИЯ ГРАНИЦ
Публичный сервитут объекта электросетевого хозяйства: ВЛ-0,4 кВ от КТП-25 кВА
"Б Городок-2", (Л-5 ПС Любытино)**
(наименование объекта, местоположение границ которого описано (далее - объект))

Система координат МСК-53, зона 2			
Метод определения координат характерных точек границ - метод аналитический			
Площадь публичного сервитута 645 кв. м.			
Обозначение характерных точек границы	Координаты, м		Средняя квадратическая погрешность определения координат характерных точек границ
	X, м	Y, м	
1	608 397,06	2 304 609,82	0,1
2	608 393,52	2 304 607,96	0,1
3	608 409,49	2 304 577,47	0,1
4	608 423,53	2 304 550,67	0,1
5	608 437,85	2 304 523,35	0,1
6	608 453,69	2 304 493,09	0,1
7	608 444,05	2 304 477,85	0,1

8	608 437,94	2 304 468,52	0,1
9	608 441,29	2 304 466,33	0,1
10	608 447,41	2 304 475,69	0,1
11	608 458,31	2 304 492,91	0,1
12	608 441,39	2 304 525,20	0,1
13	608 427,07	2 304 552,53	0,1
14	608 413,04	2 304 579,33	0,1
1	608 397,06	2 304 609,82	0,1



СООБЩЕНИЕ О ВОЗМОЖНОМ УСТАНОВЛЕНИИ ПУБЛИЧНОГО СЕРВИТУТА

Отдел строительства и архитектуры комитета жилищно-коммунального хозяйства Администрации Любытинского муниципального района в соответствии со ст.39.42 Земельного кодекса РФ информирует правообладателей земельных участков о возможном установлении публичного сервитута с целью эксплуатации объекта электросетевого хозяйства сроком на 49 лет, площадью 1547 кв.м, по ходатайству ПАО «Россети Северо-Запад», в отношении следующих земельных участков:

№ п/п	Адрес или иное описание местоположения земельного участка (участков), в отношении которого испрашивается публичный сервитут/ Цель установления публичного сервитута	Кадастровый номер земельного участка (при наличии), в отношении которого испрашивается публичный сервитут; Кадастровый квартал, на территории которого испрашивается публичный сервитут
1	Новгородская область, р-н Любытинский/ для эксплуатации объекта электросетевого хозяйства ВЛ-0,4 кВ от КТП-25 кВА "Сболога", (Л-5 ПС Любытино)	53:07:0060401

Адрес, по которому заинтересованные лица могут ознакомиться с поступившими ходатайствами об установлении публичного сервитута и прилагаемым к нему описанием местоположения границ публичного сервитута, подать заявление об учете прав на земельные участки, а также срок подачи указанных заявлений, время приема заинтересованных лиц для ознакомления с поступившими ходатайствами об установлении публичного сервитута:

Администрация Любытинского муниципального района, 174760, Новгородская область, Любытинский район, рп Любытино, ул.Советов, дом 29, кабинет 12, 8(81668)62-310(доб.6634).

в течение 15 дней со дня опубликования сообщения.

Официальные сайты в информационно – телекоммуникационной сети «Интернет», на котором размещается сообщение о поступившем ходатайстве об установлении публичного сервитута:

Сайт Администрации Любытинского района в информационно – телекоммуникационной сети «Интернет»: <http://lubyтино.ru/>;

Правообладатели земельных участков, в отношении которых испрашивается публичный сервитут, если их права не зарегистрированы в Едином государственном реестре недвижимости, в течение пятнадцати дней со дня опубликования данного сообщения подают в Администрацию Любытинского муниципального района заявление об учете их прав (обременений прав) на земельные участки с приложением копий документов, подтверждающих эти права (обременения прав). В таких заявлениях указывается способ связи с правообладателем земельных участков, в том числе их почтовый адрес и (или) адрес электронной почты.

Правообладатели земельных участков, подавшие такие заявления по истечении указанного срока, несут риски невозможности обеспечения их прав в связи с отсутствием информации о таких лицах и их правах на земельные участки. Такие лица имеют право требовать от обладателя публичного сервитута плату за публичный сервитут не более чем за три года, предшествующие дню направления ими заявления об учете их прав (обременений прав).

21	604 449,43	2 306 522,63	0,1
22	604 479,89	2 306 533,61	0,1
23	604 499,32	2 306 540,31	0,1
24	604 511,67	2 306 506,30	0,1
25	604 525,27	2 306 467,87	0,1
26	604 529,04	2 306 469,20	0,1
27	604 515,43	2 306 507,64	0,1
28	604 502,34	2 306 543,71	0,1
29	604 483,52	2 306 574,60	0,1
30	604 466,43	2 306 603,31	0,1
31	604 452,36	2 306 626,91	0,1
32	604 440,11	2 306 649,58	0,1
1	604 427,81	2 306 673,49	0,1

ОПИСАНИЕ МЕСТОПОЛОЖЕНИЯ ГРАНИЦ

Публичный сервитут объекта электросетевого хозяйства: ВЛ-0,4 кВ от КТП-25 кВА "Сболога", (Л-5 ПС Любытино)
(наименование объекта, местоположение границ которого описано (далее - объект))

Система координат МСК-53, зона 2			
Метод определения координат характерных точек границ - метод аналитический			
Площадь публичного сервитута 1 547 кв. м.			
Обозначение характерных точек границы	Координаты, м		Средняя квадратическая погрешность определения координат характерных точек границ
	X, м	Y, м	
1	604 427,81	2 306 673,49	0,1
2	604 424,25	2 306 671,66	0,1
3	604 436,57	2 306 647,72	0,1
4	604 447,20	2 306 628,06	0,1
5	604 413,37	2 306 629,29	0,1
6	604 383,13	2 306 630,12	0,1
7	604 348,96	2 306 631,41	0,1
8	604 343,35	2 306 631,19	0,1
9	604 343,51	2 306 627,19	0,1
10	604 348,96	2 306 627,41	0,1
11	604 382,99	2 306 626,12	0,1
12	604 413,25	2 306 625,29	0,1
13	604 447,58	2 306 624,04	0,1
14	604 447,39	2 306 623,62	0,1
15	604 450,50	2 306 622,23	0,1
16	604 462,99	2 306 601,27	0,1
17	604 480,10	2 306 572,54	0,1
18	604 497,53	2 306 543,92	0,1
19	604 478,53	2 306 537,37	0,1
20	604 448,07	2 306 526,39	0,1

СООБЩЕНИЕ О ВОЗМОЖНОМ УСТАНОВЛЕНИИ ПУБЛИЧНОГО СЕРВИТУТА

Отдел строительства и архитектуры комитета жилищно-коммунального хозяйства Администрации Любытинского муниципального района в соответствии со ст.39.42 Земельного кодекса РФ информирует правообладателей земельных участков о возможном установлении публичного сервитута с целью эксплуатации объекта электросетевого хозяйства сроком на 49 лет, площадью 4 159 кв.м, по ходатайству ПАО «Россети Северо-Запад», в отношении следующих земельных участков:

№ п/п	Адрес или иное описание местоположения земельного участка (участков), в отношении которого испрашивается публичный сервитут/ Цель установления публичного сервитута	Кадастровый номер земельного участка (при наличии), в отношении которого испрашивается публичный сервитут; Кадастровый квартал, на территории которого испрашивается публичный сервитут
1	Новгородская область, р-н Любытинский/ для эксплуатации объекта электросетевого хозяйства ВЛ-0,4 кВ отЛ-1 КТП-250 кВА "Никольское-2", (Л-5 ПС Любытино)	53:07:0060301
2	Новгородская область, р-н Любытинский, СП «Любытинское», д. Никольское / для эксплуатации объекта электросетевого хозяйства ВЛ-0,4 кВ отЛ-1 КТП-250 кВА "Никольское-2", (Л-5 ПС Любытино)	53:07:0060301:168
3	Новгородская область, р-н Любытинский, СП «Любытинское», д. Никольское, ул.Центральная, д.13 / для эксплуатации объекта электросетевого хозяйства ВЛ-0,4 кВ отЛ-1 КТП-250 кВА "Никольское-2", (Л-5 ПС Любытино)	53:07:0060301:170

Адрес, по которому заинтересованные лица могут ознакомиться с поступившими ходатайствами об установлении публичного сервитута и прилагаемым к нему описанием местоположения границ публичного сервитута, подать заявление об учете прав на земельные участки, а также срок подачи указанных заявлений, время приема заинтересованных лиц для ознакомления с поступившими ходатайствами об установлении публичного сервитута:

Администрация Любытинского муниципального района, 174760, Новгородская область, Любытинский район, рп Любытино, ул.Советов, дом 29, кабинет 12, 8(81668)62-310(доб.6634).

в течение 15 дней со дня опубликования сообщения.

Официальные сайты в информационно – телекоммуникационной сети «Интернет», на котором размещается сообщение о поступившем ходатайстве об установлении публичного сервитута:

Сайт Администрации Любытинского района в информационно – телекоммуникационной сети «Интернет»: <http://lubyтино.ru/>;

Правообладатели земельных участков, в отношении которых испрашивается публичный сервитут, если их права не зарегистрированы в Едином государственном реестре недвижимости, в течение пятнадцати дней со дня опубликования данного сообщения подают в Администрацию Любытинского муниципального района заявление об учете их прав (обременений прав) на земельные участки с приложением копий документов, подтверждающих эти права (обременения прав). В таких заявлениях указывается способ связи с правообладателем земельных участков, в том числе их почтовый адрес и (или) адрес электронной почты.

Правообладатели земельных участков, подавшие такие заявления по истечении указанного срока, несут риски невозможности обеспечения их прав в связи с отсутствием информации о таких лицах и их правах на земельные участки. Такие лица имеют право требовать от обладателя публичного сервитута плату за публичный сервитут не более чем за три года, предшествующие дню направления ими заявления об учете их прав (обременений прав).

ОПИСАНИЕ МЕСТОПОЛОЖЕНИЯ ГРАНИЦ

Публичный сервитут объекта электросетевого хозяйства: ВЛ-0,4 кВ отЛ-1 КТП-250 кВА "Никольское-2", (Л-5 ПС Любытино)
(наименование объекта, местоположение границ которого описано (далее - объект))

Система координат МСК-53, зона 2			
Метод определения координат характерных точек границ - метод аналитический			
Площадь публичного сервитута 4 159 кв. м.			
Обозначение характерных точек границы	Координаты, м		Средняя квадратическая погрешность определения координат характерных точек границ
	X, м	Y, м	

Утверждена
Постановлением Администрации
Любытинского муниципального района
от _____ № _____

Схема границ размещения публичного сервитута

Объект: "ВЛ-0,4 кВ от КТП-25 кВА "Свобода", (Л-5 ПС Любытино)"

(наименование объекта)

Местоположение: Новгородская область, Любытинский район
Кадастровый квартал: 53:07:0060401;
Кадастровые номера земельных участков:-;
Система координат: МСК-53 (Зона 2);
Каталог координат: Приложение 1
Площадь сервитута: 1 547 кв.м

Масштаб 1:2000

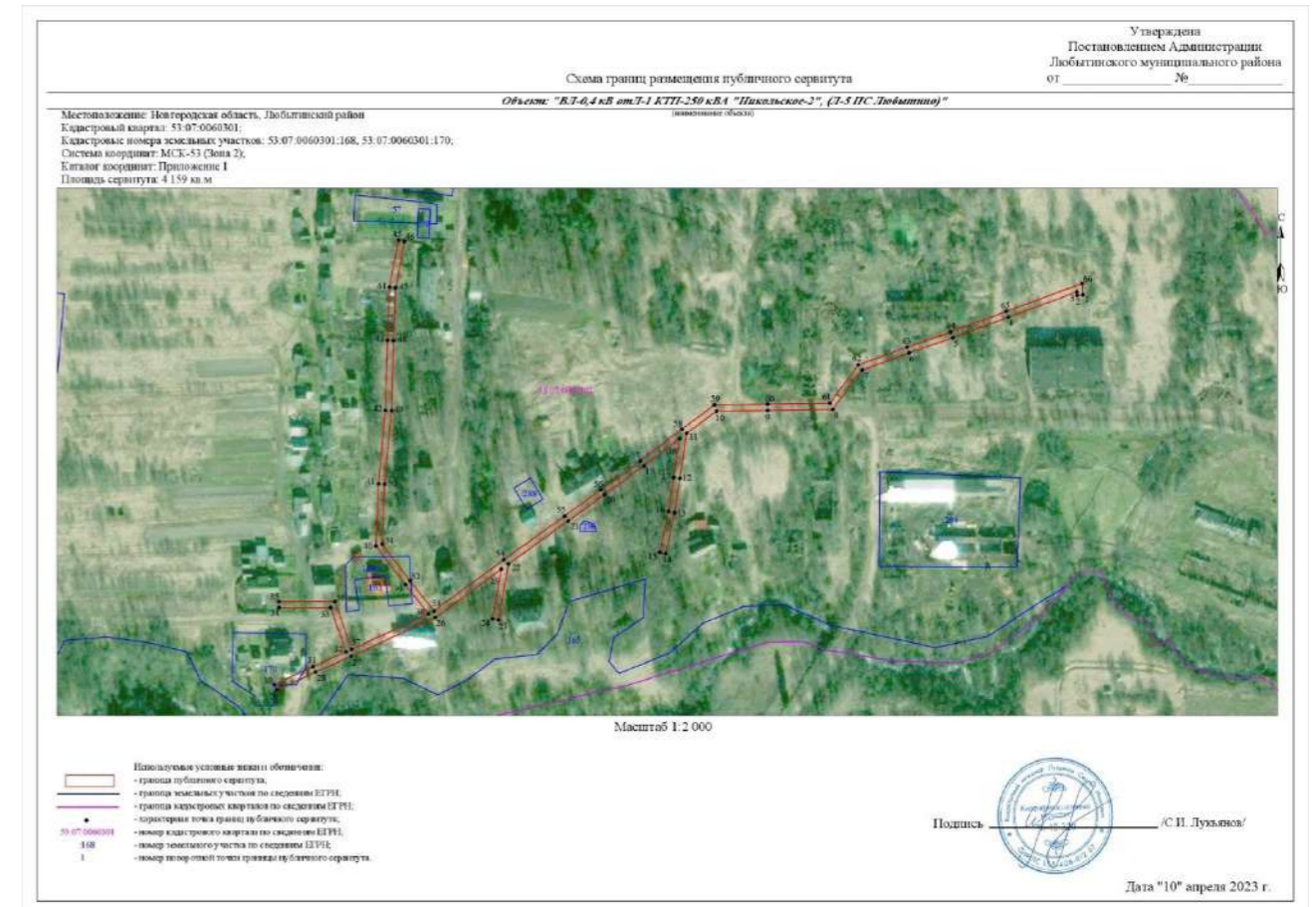
Используемые условные знаки и обозначения:
 - граница публичного сервитута;
 - граница земельных участков по сведениям ЕГРН;
 - граница кадастровых кварталов по сведениям ЕГРН;
 - характерная точка границ публичного сервитута;
 - номер кадастрового квартала по сведениям ЕГРН;
 - номер земельного участка по сведениям ЕГРН;
 - номер поворотной точки границы публичного сервитута.

Подпись _____ /С.И. Лукьянов/

Дата "10" апреля 2023 г.

1	605 201,31	2 305 471,02	0,1
2	605 201,01	2 305 467,04	0,1
3	605 203,30	2 305 466,88	0,1
4	605 186,86	2 305 422,28	0,1
5	605 173,45	2 305 386,01	0,1
6	605 163,47	2 305 357,39	0,1
7	605 152,36	2 305 326,87	0,1
8	605 126,68	2 305 307,61	0,1
9	605 125,96	2 305 265,09	0,1
10	605 125,53	2 305 231,73	0,1
11	605 111,05	2 305 212,21	0,1
12	605 081,71	2 305 207,69	0,1
13	605 059,26	2 305 204,43	0,1
14	605 032,64	2 305 198,56	0,1
15	605 033,50	2 305 194,64	0,1
16	605 059,98	2 305 200,49	0,1
17	605 082,31	2 305 203,73	0,1
18	605 107,57	2 305 207,62	0,1
19	605 089,83	2 305 184,33	0,1
20	605 070,98	2 305 158,52	0,1
21	605 053,96	2 305 134,87	0,1
22	605 025,89	2 305 095,99	0,1
23	604 989,26	2 305 089,47	0,1
24	604 989,96	2 305 085,53	0,1
25	605 022,48	2 305 091,32	0,1
26	604 990,89	2 305 048,12	0,1
27	604 965,62	2 304 993,30	0,1
28	604 955,34	2 304 970,11	0,1
29	604 943,57	2 304 944,82	0,1
30	604 947,20	2 304 943,13	0,1
31	604 958,98	2 304 968,45	0,1
32	604 968,53	2 304 989,97	0,1
33	604 997,30	2 304 979,92	0,1
34	604 997,22	2 304 946,25	0,1
35	605 001,23	2 304 946,25	0,1
36	605 001,30	2 304 982,76	0,1
37	604 970,19	2 304 993,63	0,1
38	604 993,26	2 305 043,79	0,1
39	605 012,40	2 305 028,70	0,1
40	605 037,52	2 305 009,49	0,1
41	605 078,24	2 305 011,11	0,1
42	605 126,07	2 305 015,71	0,1
43	605 171,73	2 305 017,10	0,1
44	605 206,39	2 305 018,39	0,1
45	605 237,00	2 305 024,17	0,1
46	605 236,26	2 305 028,11	0,1
47	605 205,95	2 305 022,37	0,1
48	605 171,59	2 305 021,10	0,1
49	605 125,81	2 305 019,71	0,1

50	605 077,96	2 305 015,11	0,1
51	605 038,80	2 305 013,55	0,1
52	605 014,86	2 305 031,86	0,1
53	604 995,25	2 305 047,32	0,1
54	605 028,65	2 305 092,99	0,1
55	605 057,20	2 305 132,53	0,1
56	605 074,22	2 305 156,18	0,1
57	605 093,03	2 305 181,95	0,1
58	605 113,76	2 305 209,16	0,1
59	605 129,51	2 305 230,39	0,1
60	605 129,96	2 305 265,03	0,1
61	605 130,64	2 305 305,59	0,1
62	605 155,70	2 305 324,39	0,1
63	605 167,23	2 305 356,05	0,1
64	605 177,21	2 305 384,67	0,1
65	605 190,60	2 305 420,90	0,1
66	605 208,88	2 305 470,46	0,1
1	605 201,31	2 305 471,02	0,1



СООБЩЕНИЕ О ВОЗМОЖНОМ УСТАНОВЛЕНИИ ПУБЛИЧНОГО СЕРВИТУТА

Отдел строительства и архитектуры комитета жилищно-коммунального хозяйства Администрации Любытинского муниципального района в соответствии со ст.39.42 Земельного кодекса РФ информирует правообладателей земельных участков о возможном установлении публичного

сервитута с целью эксплуатации объекта электросетевого хозяйства сроком на 49 лет, площадью 4 377 кв.м, по ходатайству ПАО «Россети Северо-Запад», в отношении следующих земельных участков:

№ п/п	Адрес или иное описание местоположения земельного участка (участков), в отношении которого испрашивается публичный сервитут/ Цель установления публичного сервитута	Кадастровый номер земельного участка (при наличии), в отношении которого испрашивается публичный сервитут; Кадастровый квартал, на территории которого испрашивается публичный сервитут
1	Новгородская область, р-н Любытинский/ для эксплуатации объекта электросетевого хозяйства ВЛ-0,4 кВ отЛ-1 КТП-250 кВА "Никольское-3" (Л-5 ПС Любытино)	53:07:0060301
2	Новгородская область, р-н Любытинский, СП «Любытинское», д. Никольское / для эксплуатации объекта электросетевого хозяйства ВЛ-0,4 кВ отЛ-1 КТП-250 кВА "Никольское-3" (Л-5 ПС Любытино)	53:07:0060301:5
3	Новгородская область, р-н Любытинский, СП «Любытинское», д. Никольское, ул.Центральная, д.13 / для эксплуатации объекта электросетевого хозяйства ВЛ-0,4 кВ отЛ-1 КТП-250 кВА "Никольское-3" (Л-5 ПС Любытино)	53:07:0060301:34
4	Новгородская область, р-н Любытинский, СП «Любытинское», д. Никольское / для эксплуатации объекта электросетевого хозяйства ВЛ-0,4 кВ отЛ-1 КТП-250 кВА "Никольское-3" (Л-5 ПС Любытино)	53:07:0060301:46
5	Новгородская область, р-н Любытинский, СП «Любытинское», д. Никольское / для эксплуатации объекта электросетевого хозяйства ВЛ-0,4 кВ отЛ-1 КТП-250 кВА "Никольское-3" (Л-5 ПС Любытино)	53:07:0060301:56
6	Новгородская область, р-н Любытинский, СП «Любытинское», д. Никольское, ул. Цветочная, з/у 9а / для эксплуатации объекта электросетевого хозяйства ВЛ-0,4 кВ отЛ-1 КТП-250 кВА "Никольское-3" (Л-5 ПС Любытино)	53:07:0060301:287

Адрес, по которому заинтересованные лица могут ознакомиться с поступившими ходатайствами об установлении публичного сервитута и прилагаемым к нему описанием местоположения границ публичного сервитута, подать заявление об учете прав на земельные участки, а также срок подачи указанных заявлений, время приема заинтересованных лиц для ознакомления с поступившими ходатайствами об установлении публичного сервитута:

Администрация Любытинского муниципального района, 174760, Новгородская область, Любытинский район, рп Любытино, ул.Советов, дом 29, кабинет 12, 8(81668)62-310(доб.6634).

в течение 15 дней со дня опубликования сообщения.

Официальные сайты в информационно – телекоммуникационной сети «Интернет», на котором размещается сообщение о поступившем ходатайстве об установлении публичного сервитута:

Сайт Администрации Любытинского района в информационно – телекоммуникационной сети «Интернет»: <http://lubyтино.ru/>;

Правообладатели земельных участков, в отношении которых испрашивается публичный сервитут, если их права не зарегистрированы в Едином государственном реестре недвижимости, в течение пятнадцати дней со дня опубликования данного сообщения подают в Администрацию Любытинского муниципального района заявление об учете их прав (обременений прав) на земельные участки с приложением копий документов, подтверждающих эти права (обременения прав). В таких заявлениях указывается способ связи с правообладателем земельных участков, в том числе их почтовый адрес и (или) адрес электронной почты.

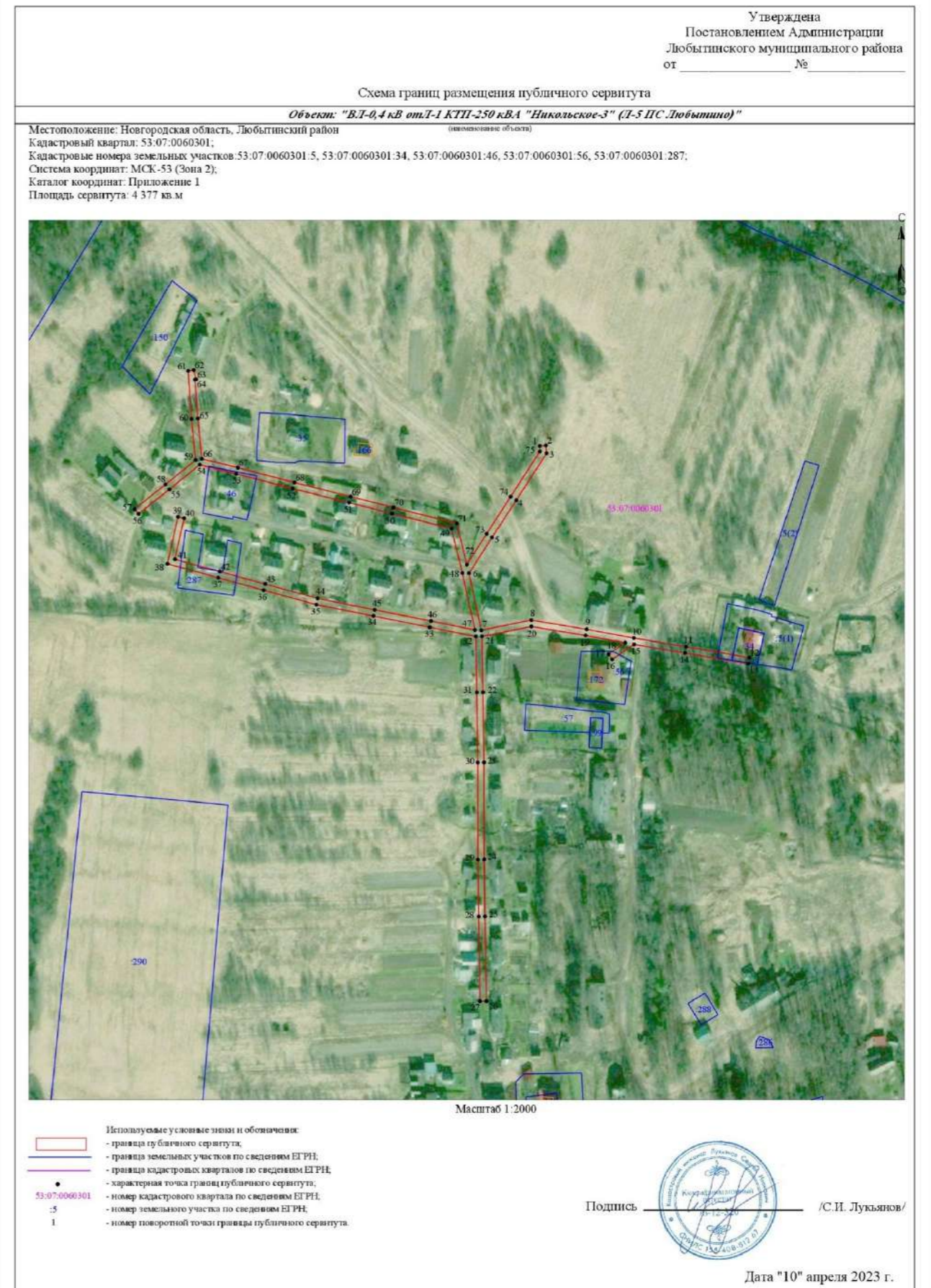
Правообладатели земельных участков, подавшие такие заявления по истечении указанного срока, несут риски невозможности обеспечения их прав в связи с отсутствием информации о таких лицах и их правах на земельные участки. Такие лица имеют право требовать от обладателя публичного сервитута плату за публичный сервитут не более чем за три года, предшествующие дню направления ими заявления об учете их прав (обременений прав).

ОПИСАНИЕ МЕСТОПОЛОЖЕНИЯ ГРАНИЦ

Публичный сервитут объекта электросетевого хозяйства: ВЛ-0,4 кВ отЛ-1 КТП-250 кВА "Никольское-3" (Л-5 ПС Любытино)
(наименование объекта, местоположение границ которого описано (далее - объект))

Система координат МСК-53, зона 2			
Метод определения координат характерных точек границ - метод аналитический			
Площадь публичного сервитута 4 377 кв. м.			
Обозначение характерных точек границы	Координаты, м		Средняя квадратическая погрешность определения координат характерных точек границ
	X, м	Y, м	
1	605 431,08	2 305 004,79	0,1
2	605 431,38	2 305 008,78	0,1
3	605 426,37	2 305 009,20	0,1
4	605 396,34	2 304 989,84	0,1
5	605 372,71	2 304 974,42	0,1
6	605 349,73	2 304 959,64	0,1
7	605 313,46	2 304 967,58	0,1
8	605 319,94	2 304 999,45	0,1
9	605 314,05	2 305 034,80	0,1
10	605 308,51	2 305 064,82	0,1
11	605 302,90	2 305 098,15	0,1
12	605 296,03	2 305 138,43	0,1
13	605 292,09	2 305 137,75	0,1
14	605 298,96	2 305 097,49	0,1
15	605 304,43	2 305 064,94	0,1
16	605 294,82	2 305 050,96	0,1
17	605 298,11	2 305 048,69	0,1
18	605 305,45	2 305 059,36	0,1
19	605 310,11	2 305 034,10	0,1
20	605 315,88	2 304 999,53	0,1
21	605 309,48	2 304 968,07	0,1
22	605 273,78	2 304 968,63	0,1
23	605 229,06	2 304 969,29	0,1
24	605 167,19	2 304 969,38	0,1
25	605 130,77	2 304 969,93	0,1
26	605 076,85	2 304 970,77	0,1
27	605 076,79	2 304 966,77	0,1
28	605 130,71	2 304 965,93	0,1
29	605 167,15	2 304 965,38	0,1
30	605 229,02	2 304 965,29	0,1
31	605 273,72	2 304 964,63	0,1
32	605 309,47	2 304 964,08	0,1
33	605 315,39	2 304 934,63	0,1
34	605 322,55	2 304 898,77	0,1
35	605 329,86	2 304 862,25	0,1
36	605 339,07	2 304 828,65	0,1
37	605 346,97	2 304 799,80	0,1
38	605 355,86	2 304 767,37	0,1
39	605 385,75	2 304 774,08	0,1

40	605 384,87	2 304 777,98	0,1
41	605 358,70	2 304 772,11	0,1
42	605 350,83	2 304 800,86	0,1
43	605 342,92	2 304 829,70	0,1
44	605 333,76	2 304 863,17	0,1
45	605 326,47	2 304 899,55	0,1
46	605 319,31	2 304 935,41	0,1
47	605 313,67	2 304 963,44	0,1
48	605 349,86	2 304 955,52	0,1
49	605 378,27	2 304 948,61	0,1
50	605 387,91	2 304 910,57	0,1
51	605 394,82	2 304 883,26	0,1
52	605 403,85	2 304 847,29	0,1
53	605 413,31	2 304 811,25	0,1
54	605 419,03	2 304 787,96	0,1
55	605 403,33	2 304 768,63	0,1
56	605 387,69	2 304 748,97	0,1
57	605 390,82	2 304 746,48	0,1
58	605 406,45	2 304 766,13	0,1
59	605 422,08	2 304 785,37	0,1
60	605 448,26	2 304 782,78	0,1
61	605 478,85	2 304 780,61	0,1
62	605 479,42	2 304 784,20	0,1
63	605 473,50	2 304 785,68	0,1
64	605 473,33	2 304 785,01	0,1
65	605 448,60	2 304 786,76	0,1
66	605 422,81	2 304 789,32	0,1
67	605 417,19	2 304 812,23	0,1
68	605 407,73	2 304 848,29	0,1
69	605 398,70	2 304 884,24	0,1
70	605 391,78	2 304 911,55	0,1
71	605 381,55	2 304 951,93	0,1
72	605 355,33	2 304 958,30	0,1
73	605 374,92	2 304 970,92	0,1
74	605 398,68	2 304 986,24	0,1
75	605 427,46	2 305 004,83	0,1
1	605 431,08	2 305 004,79	0,1



СООБЩЕНИЕ О ВОЗМОЖНОМ УСТАНОВЛЕНИИ ПУБЛИЧНОГО СЕРВИТУТА

Отдел строительства и архитектуры комитета жилищно-коммунального хозяйства Администрации Любытинского муниципального района в соответствии со ст.39.42 Земельного кодекса РФ информирует правообладателей земельных участков о возможном установлении публичного сервитута с целью эксплуатации объекта электросетевого хозяйства сроком на 49 лет, площадью 4 274 кв.м, по ходатайству ПАО «Россети Северо-Запад», в отношении следующих земельных участков:

№ п/п	Адрес или иное описание местоположения земельного участка (участков), в отношении которого испрашивается публичный сервитут/ Цель установления публичного сервитута	Кадастровый номер земельного участка (при наличии), в отношении которого испрашивается публичный сервитут; Кадастровый квартал, на территории которого испрашивается публичный сервитут
1	Новгородская область, р-н Любытинский/ для эксплуатации объекта электросетевого хозяйства ВЛ-0,4 кВ от КТП-63 кВА "Пустошки", (Л-5 ПС Любытино)	53:07:0060701
2	Новгородская область, р-н Любытинский, СП «Любытинское», д. Пустошки, земельный участок 5 / для эксплуатации объекта электросетевого хозяйства ВЛ-0,4 кВ от КТП-63 кВА "Пустошки", (Л-5 ПС Любытино)	53:07:0060701:8
3	Новгородская область, р-н Любытинский, СП «Любытинское», д. Пустошки / для эксплуатации объекта электросетевого хозяйства ВЛ-0,4 кВ от КТП-63 кВА "Пустошки", (Л-5 ПС Любытино)	53:07:0060701:14
4	Новгородская область, р-н Любытинский, СП «Любытинское», д. Пустошки / для эксплуатации объекта электросетевого хозяйства ВЛ-0,4 кВ от КТП-63 кВА "Пустошки", (Л-5 ПС Любытино)	53:07:0060701:15
5	Новгородская область, р-н Любытинский, СП «Любытинское», д. Пустошки / для эксплуатации объекта электросетевого хозяйства ВЛ-0,4 кВ от КТП-63 кВА "Пустошки", (Л-5 ПС Любытино)	53:07:0060701:27
6	Новгородская область, р-н Любытинский, СП «Любытинское», д. Пустошки, д.23 / для эксплуатации объекта электросетевого хозяйства ВЛ-0,4 кВ от КТП-63 кВА "Пустошки", (Л-5 ПС Любытино)	53:07:0060701:28
7	Новгородская область, р-н Любытинский, СП «Любытинское» / для эксплуатации объекта электросетевого хозяйства ВЛ-0,4 кВ от КТП-63 кВА "Пустошки", (Л-5 ПС Любытино)	53:07:0060701:111
8	Новгородская область, р-н Любытинский, СП «Любытинское», д. Пустошки, земельный участок 5а / для эксплуатации объекта электросетевого хозяйства ВЛ-0,4 кВ от КТП-63 кВА "Пустошки", (Л-5 ПС Любытино)	53:07:0060701:225

Адрес, по которому заинтересованные лица могут ознакомиться с поступившими ходатайствами об установлении публичного сервитута и прилагаемым к нему описанием местоположения границ публичного сервитута, подать заявление об учете прав на земельные участки, а также срок подачи указанных заявлений, время приема заинтересованных лиц для ознакомления с поступившими ходатайствами об установлении публичного сервитута:

Администрация Любытинского муниципального района, 174760, Новгородская область, Любытинский район, рп Любытино, ул.Советов, дом 29, кабинет 12, 8(81668)62-310(доб.6634).

в течение 15 дней со дня опубликования сообщения.

Официальные сайты в информационно – телекоммуникационной сети «Интернет», на котором размещается сообщение о поступившем ходатайстве об установлении публичного сервитута:

Сайт Администрации Любытинского района в информационно – телекоммуникационной сети «Интернет»: <http://lubyтино.ru/>;

Правообладатели земельных участков, в отношении которых испрашивается публичный сервитут, если их права не зарегистрированы в Едином государственном реестре недвижимости, в течение пятнадцати дней со дня опубликования данного сообщения подают в Администрацию Любытинского муниципального района заявление об учете их прав (обременений прав) на земельные участки с приложением копий документов, подтверждающих эти права (обременения прав). В таких заявлениях указывается способ связи с правообладателем земельных участков, в том числе их почтовый адрес и (или) адрес электронной почты.

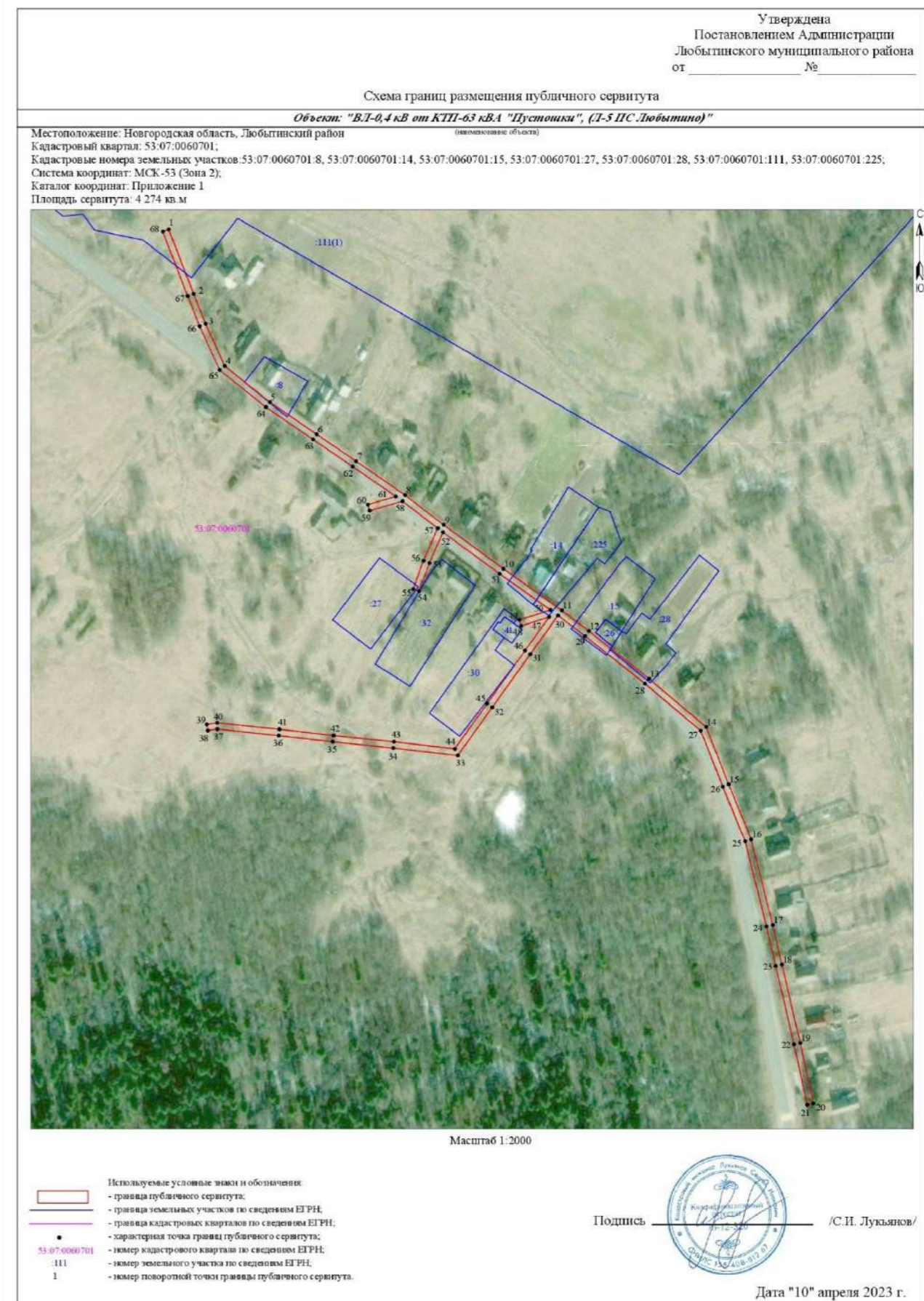
Правообладатели земельных участков, подавшие такие заявления по истечении указанного срока, несут риски невозможности обеспечения их прав в связи с отсутствием информации о таких лицах и их правах на земельные участки. Такие лица имеют право требовать от обладателя публичного сервитута плату за публичный сервитут не более чем за три года, предшествующие дню направления ими заявления об учете их прав (обременений прав).

ОПИСАНИЕ МЕСТОПОЛОЖЕНИЯ ГРАНИЦ

Публичный сервитут объекта электросетевого хозяйства: ВЛ-0,4 кВ от КТП-63 кВА "Пустошки", (Л-5 ПС Любытино)
(наименование объекта, местоположение границ которого описано (далее - объект))

Система координат МСК-53, зона 2			
Метод определения координат характерных точек границ - метод аналитический			
Площадь публичного сервитута 4 274 кв. м.			
Обозначение характерных точек границы	Координаты, м		Средняя квадратическая погрешность определения координат характерных точек границ
	X, м	Y, м	
1	605 271,98	2 308 209,08	0,1
2	605 231,31	2 308 224,84	0,1
3	605 212,36	2 308 232,35	0,1
4	605 185,75	2 308 244,49	0,1
5	605 162,91	2 308 272,88	0,1
6	605 142,60	2 308 302,56	0,1
7	605 125,50	2 308 327,56	0,1
8	605 104,11	2 308 358,39	0,1
9	605 085,39	2 308 382,71	0,1
10	605 057,66	2 308 420,48	0,1
11	605 031,36	2 308 457,35	0,1
12	605 018,31	2 308 474,52	0,1
13	604 988,12	2 308 512,53	0,1
14	604 957,66	2 308 548,57	0,1
15	604 921,52	2 308 562,75	0,1
16	604 886,71	2 308 577,05	0,1
17	604 832,61	2 308 590,61	0,1
18	604 807,63	2 308 596,44	0,1
19	604 758,10	2 308 607,98	0,1
20	604 719,81	2 308 616,38	0,1
21	604 718,95	2 308 612,47	0,1
22	604 757,22	2 308 604,08	0,1
23	604 806,72	2 308 592,54	0,1
24	604 831,67	2 308 586,73	0,1
25	604 885,60	2 308 573,20	0,1
26	604 920,00	2 308 559,05	0,1
27	604 955,26	2 308 545,21	0,1
28	604 985,02	2 308 509,99	0,1
29	605 015,15	2 308 472,06	0,1
30	605 028,11	2 308 455,02	0,1
31	605 003,62	2 308 437,45	0,1
32	604 970,12	2 308 413,49	0,1
33	604 939,63	2 308 391,68	0,1

34	604 944,31	2 308 350,94	0,1
35	604 948,34	2 308 312,73	0,1
36	604 952,25	2 308 278,60	0,1
37	604 956,34	2 308 239,69	0,1
38	604 955,39	2 308 233,79	0,1
39	604 959,33	2 308 233,16	0,1
40	604 960,38	2 308 239,66	0,1
41	604 956,23	2 308 279,04	0,1
42	604 952,32	2 308 313,17	0,1
43	604 948,29	2 308 351,38	0,1
44	604 943,87	2 308 389,80	0,1
45	604 972,44	2 308 410,23	0,1
46	605 005,95	2 308 434,19	0,1
47	605 027,19	2 308 449,43	0,1
48	605 021,48	2 308 431,71	0,1
49	605 025,27	2 308 430,49	0,1
50	605 031,63	2 308 450,19	0,1
51	605 054,42	2 308 418,14	0,1
52	605 080,71	2 308 382,33	0,1
53	605 061,22	2 308 373,71	0,1
54	605 043,38	2 308 367,26	0,1
55	605 044,74	2 308 363,50	0,1
56	605 062,72	2 308 369,99	0,1
57	605 083,16	2 308 379,05	0,1
58	605 100,29	2 308 356,79	0,1
59	605 094,33	2 308 336,02	0,1
60	605 098,17	2 308 334,92	0,1
61	605 103,25	2 308 352,61	0,1
62	605 122,20	2 308 325,28	0,1
63	605 139,30	2 308 300,30	0,1
64	605 159,69	2 308 270,50	0,1
65	605 183,23	2 308 241,25	0,1
66	605 210,80	2 308 228,67	0,1
67	605 229,85	2 308 221,12	0,1
68	605 270,54	2 308 205,35	0,1
1	605 271,98	2 308 209,08	0,1



СООБЩЕНИЕ О ВОЗМОЖНОМ УСТАНОВЛЕНИИ ПУБЛИЧНОГО СЕРВИТУТА

Отдел строительства и архитектуры комитета жилищно-коммунального хозяйства Администрации Любытинского муниципального района в соответствии со ст.39.42 Земельного кодекса РФ информирует правообладателей земельных участков о возможном установлении публичного сервитута с целью эксплуатации объекта электросетевого хозяйства сроком на 49 лет, площадью 9 457 кв.м, по ходатайству ПАО «Россети Северо-Запад», в отношении следующих земельных участков:

№ п/п	Адрес или иное описание местоположения земельного участка (участков), в отношении которого испрашивается публичный сервитут/ Цель установления публичного сервитута	Кадастровый номер земельного участка (при наличии), в отношении которого испрашивается публичный сервитут; Кадастровый квартал, на территории которого испрашивается публичный сервитут
1	Новгородская область, р-н Любытинский/ для эксплуатации объекта электросетевого хозяйства ВЛ-0,4 кВ от КТП-100 кВА "Чашково", (Л-5 ПС Любытино)	53:07:0111301
2	Новгородская область, р-н Любытинский/ для эксплуатации объекта электросетевого хозяйства ВЛ-0,4 кВ от КТП-100 кВА "Чашково", (Л-5 ПС Любытино)	53:07:0111401
3	Новгородская область, р-н Любытинский/ для эксплуатации объекта электросетевого хозяйства ВЛ-0,4 кВ от КТП-100 кВА "Чашково", (Л-5 ПС Любытино)	53:07:0111501
4	Новгородская область, р-н Любытинский, СП «Любытинское», д. Соломель / для эксплуатации объекта электросетевого хозяйства ВЛ-0,4 кВ от КТП-100 кВА "Чашково", (Л-5 ПС Любытино)	53:07:0111301:2
5	Новгородская область, р-н Любытинский, СП «Любытинское», д. Соломель / для эксплуатации объекта электросетевого хозяйства ВЛ-0,4 кВ от КТП-100 кВА "Чашково", (Л-5 ПС Любытино)	53:07:0111301:9
6	Новгородская область, р-н Любытинский, СП «Любытинское», д. Соломель / для эксплуатации объекта электросетевого хозяйства ВЛ-0,4 кВ от КТП-100 кВА "Чашково", (Л-5 ПС Любытино)	53:07:0111301:12
7	Новгородская область, р-н Любытинский, СП «Любытинское», д. Соломель, земельный участок 22 / для эксплуатации объекта электросетевого хозяйства ВЛ-0,4 кВ от КТП-100 кВА "Чашково", (Л-5 ПС Любытино)	53:07:0111301:20
8	Новгородская область, р-н Любытинский, СП «Любытинское», д. Витче Горка / для эксплуатации объекта электросетевого хозяйства ВЛ-0,4 кВ от КТП-100 кВА "Чашково", (Л-5 ПС Любытино)	53:07:0111401:11
9	Новгородская область, р-н Любытинский, СП «Любытинское», д. Витче Горка, земельный участок 14 / для эксплуатации объекта электросетевого хозяйства ВЛ-0,4 кВ от КТП-100 кВА "Чашково", (Л-5 ПС Любытино)	53:07:0111401:188
10	Новгородская область, р-н Любытинский, СП «Любытинское», д.Чашково, земельный участок № 25 / для эксплуатации объекта электросетевого хозяйства ВЛ-0,4 кВ от КТП-100 кВА "Чашково", (Л-5 ПС Любытино)	53:07:0111501:19
11	Новгородская область, р-н Любытинский, СП «Любытинское», д.Чашково / для эксплуатации объекта электросетевого хозяйства ВЛ-0,4 кВ от КТП-100 кВА "Чашково", (Л-5 ПС Любытино)	53:07:0111501:106

Адрес, по которому заинтересованные лица могут ознакомиться с поступившими ходатайствами об установлении публичного сервитута и прилагаемым к нему описанием местоположения границ публичного сервитута, подать заявление об учете прав на земельные участки, а также срок подачи указанных заявлений, время приема заинтересованных лиц для ознакомления с поступившими ходатайствами об установлении публичного сервитута:

Администрация Любытинского муниципального района, 174760, Новгородская область, Любытинский район, рп Любытино, ул.Советов, дом 29, кабинет 12, 8(81668)62-310(доб.6634).

в течение 15 дней со дня опубликования сообщения.

Официальные сайты в информационно – телекоммуникационной сети «Интернет», на котором размещается сообщение о поступившем ходатайстве об установлении публичного сервитута:

Сайт Администрации Любытинского района в информационно – телекоммуникационной сети «Интернет»: <http://lubyтино.ru/>;

Правообладатели земельных участков, в отношении которых испрашивается публичный сервитут, если их права не зарегистрированы в Едином государственном реестре недвижимости, в течение пятнадцати дней со дня опубликования данного сообщения подают в Администрацию Любытинского муниципального района заявление об учете их прав (обременений прав) на земельные участки с приложением копий документов, подтверждающих эти права (обременения прав). В таких заявлениях указывается способ связи с правообладателем земельных участков, в том числе их почтовый адрес и (или) адрес электронной почты.

Правообладатели земельных участков, подавшие такие заявления по истечении указанного срока, несут риски невозможности обеспечения их прав в связи с отсутствием информации о таких лицах и их правах на земельные участки. Такие лица имеют право требовать от обладателя публичного сервитута плату за публичный сервитут не более чем за три года, предшествующие дню направления ими заявления об учете их прав (обременений прав).


ОПИСАНИЕ МЕСТОПОЛОЖЕНИЯ ГРАНИЦ
Публичный сервитут объекта электросетевого хозяйства: ВЛ-0,4 кВ от КТП-100 кВА "Чашково", (Л-5 ПС Любытино)
(наименование объекта, местоположение границ которого описано (далее - объект))

Система координат МСК-53, зона 2			
Метод определения координат характерных точек границ - метод аналитический			
Площадь публичного сервитута 9 457 кв. м.			
Обозначение характерных точек границы	Координаты, м		Средняя квадратическая погрешность определения координат характерных точек границ
	X, м	Y, м	
1	606 569,30	2 305 217,81	0,1
2	606 565,36	2 305 217,02	0,1
3	606 575,28	2 305 167,50	0,1
4	606 586,62	2 305 113,74	0,1
5	606 584,81	2 305 082,31	0,1
6	606 560,75	2 305 099,09	0,1
7	606 558,46	2 305 095,82	0,1
8	606 584,53	2 305 077,64	0,1
9	606 581,52	2 305 034,10	0,1
10	606 579,13	2 305 002,52	0,1
11	606 575,18	2 304 950,41	0,1
12	606 572,52	2 304 912,95	0,1
13	606 568,88	2 304 868,74	0,1
14	606 566,72	2 304 828,88	0,1
15	606 540,40	2 304 797,97	0,1
16	606 515,20	2 304 767,96	0,1
17	606 488,87	2 304 735,61	0,1
18	606 463,31	2 304 706,26	0,1
19	606 446,13	2 304 685,83	0,1
20	606 436,33	2 304 678,89	0,1

21	606 431,47	2 304 677,64	0,1
22	606 396,09	2 304 686,83	0,1
23	606 359,99	2 304 696,23	0,1
24	606 365,86	2 304 755,86	0,1
25	606 369,14	2 304 784,59	0,1
26	606 373,56	2 304 830,45	0,1
27	606 378,20	2 304 881,37	0,1
28	606 381,95	2 304 917,49	0,1
29	606 385,48	2 304 956,97	0,1
30	606 390,36	2 305 003,76	0,1
31	606 394,00	2 305 045,72	0,1
32	606 397,34	2 305 081,46	0,1
33	606 400,53	2 305 113,47	0,1
34	606 385,37	2 305 167,39	0,1
35	606 387,93	2 305 211,27	0,1
36	606 390,11	2 305 243,90	0,1
37	606 386,12	2 305 244,16	0,1
38	606 383,93	2 305 211,53	0,1
39	606 381,33	2 305 166,95	0,1
40	606 396,47	2 305 113,11	0,1
41	606 393,36	2 305 081,84	0,1
42	606 390,02	2 305 046,08	0,1
43	606 386,38	2 305 004,14	0,1
44	606 381,50	2 304 957,35	0,1
45	606 377,97	2 304 917,87	0,1
46	606 374,34	2 304 882,87	0,1
47	606 348,02	2 304 870,12	0,1
48	606 349,76	2 304 866,52	0,1
49	606 373,90	2 304 878,22	0,1
50	606 369,58	2 304 830,83	0,1
51	606 365,16	2 304 785,01	0,1
52	606 361,88	2 304 756,28	0,1
53	606 356,07	2 304 697,23	0,1
54	606 296,50	2 304 712,24	0,1
55	606 231,16	2 304 725,29	0,1
56	606 201,13	2 304 731,79	0,1
57	606 177,64	2 304 733,43	0,1
58	606 137,40	2 304 736,57	0,1
59	606 122,43	2 304 787,26	0,1
60	606 116,08	2 304 810,09	0,1
61	606 117,68	2 304 840,52	0,1
62	606 119,43	2 304 883,81	0,1
63	606 122,98	2 304 922,44	0,1
64	606 126,01	2 304 955,97	0,1
65	606 153,55	2 304 962,45	0,1
66	606 152,63	2 304 966,35	0,1
67	606 126,37	2 304 960,17	0,1
68	606 129,46	2 304 998,67	0,1
69	606 132,32	2 305 034,65	0,1

70	606 138,22	2 305 080,36	0,1
71	606 141,55	2 305 120,14	0,1
72	606 144,93	2 305 151,78	0,1
73	606 148,86	2 305 192,42	0,1
74	606 152,47	2 305 230,73	0,1
75	606 157,55	2 305 283,38	0,1
76	606 153,56	2 305 283,76	0,1
77	606 148,49	2 305 231,11	0,1
78	606 144,88	2 305 192,80	0,1
79	606 140,95	2 305 152,18	0,1
80	606 137,61	2 305 120,97	0,1
81	606 127,59	2 305 104,07	0,1
82	606 131,03	2 305 102,03	0,1
83	606 136,84	2 305 111,82	0,1
84	606 134,24	2 305 080,78	0,1
85	606 128,34	2 305 035,07	0,1
86	606 125,46	2 304 998,99	0,1
87	606 122,15	2 304 957,76	0,1
88	606 119,00	2 304 922,80	0,1
89	606 115,64	2 304 886,37	0,1
90	606 091,39	2 304 891,57	0,1
91	606 090,55	2 304 887,65	0,1
92	606 115,36	2 304 882,33	0,1
93	606 113,68	2 304 840,70	0,1
94	606 112,04	2 304 809,65	0,1
95	606 118,57	2 304 786,16	0,1
96	606 134,34	2 304 732,80	0,1
97	606 177,34	2 304 729,45	0,1
98	606 200,57	2 304 727,83	0,1
99	606 230,35	2 304 721,38	0,1
100	606 295,62	2 304 708,34	0,1
101	606 357,34	2 304 692,79	0,1
102	606 395,09	2 304 682,97	0,1
103	606 431,47	2 304 673,52	0,1
104	606 438,10	2 304 675,23	0,1
105	606 448,87	2 304 682,85	0,1
106	606 466,37	2 304 703,64	0,1
107	606 490,67	2 304 731,56	0,1
108	606 516,98	2 304 710,81	0,1
109	606 556,96	2 304 681,92	0,1
110	606 559,30	2 304 685,16	0,1
111	606 519,40	2 304 714,01	0,1
112	606 493,25	2 304 734,63	0,1
113	606 518,30	2 304 765,40	0,1
114	606 543,46	2 304 795,37	0,1
115	606 570,66	2 304 827,30	0,1
116	606 572,88	2 304 868,46	0,1
117	606 576,52	2 304 912,65	0,1
118	606 579,05	2 304 948,18	0,1

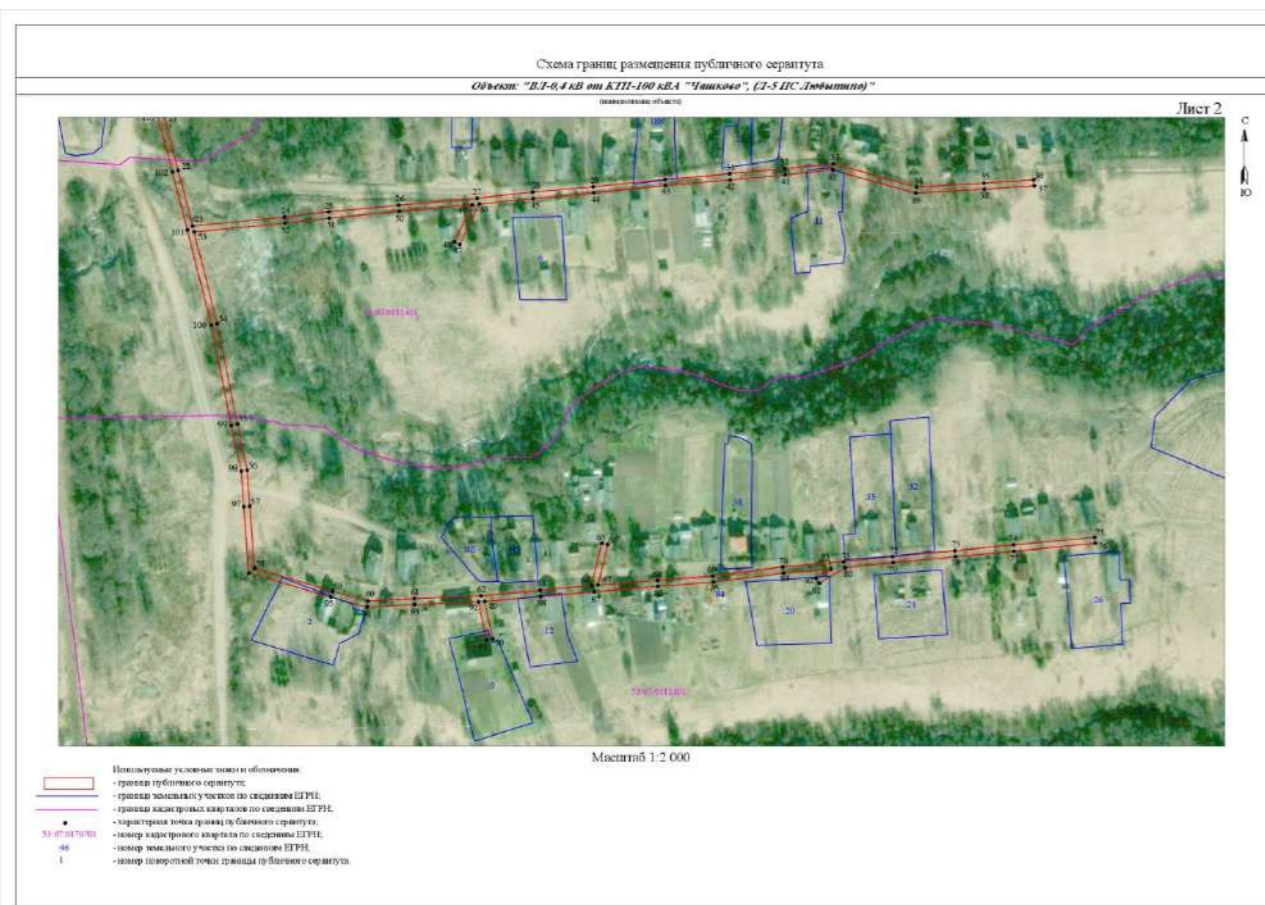
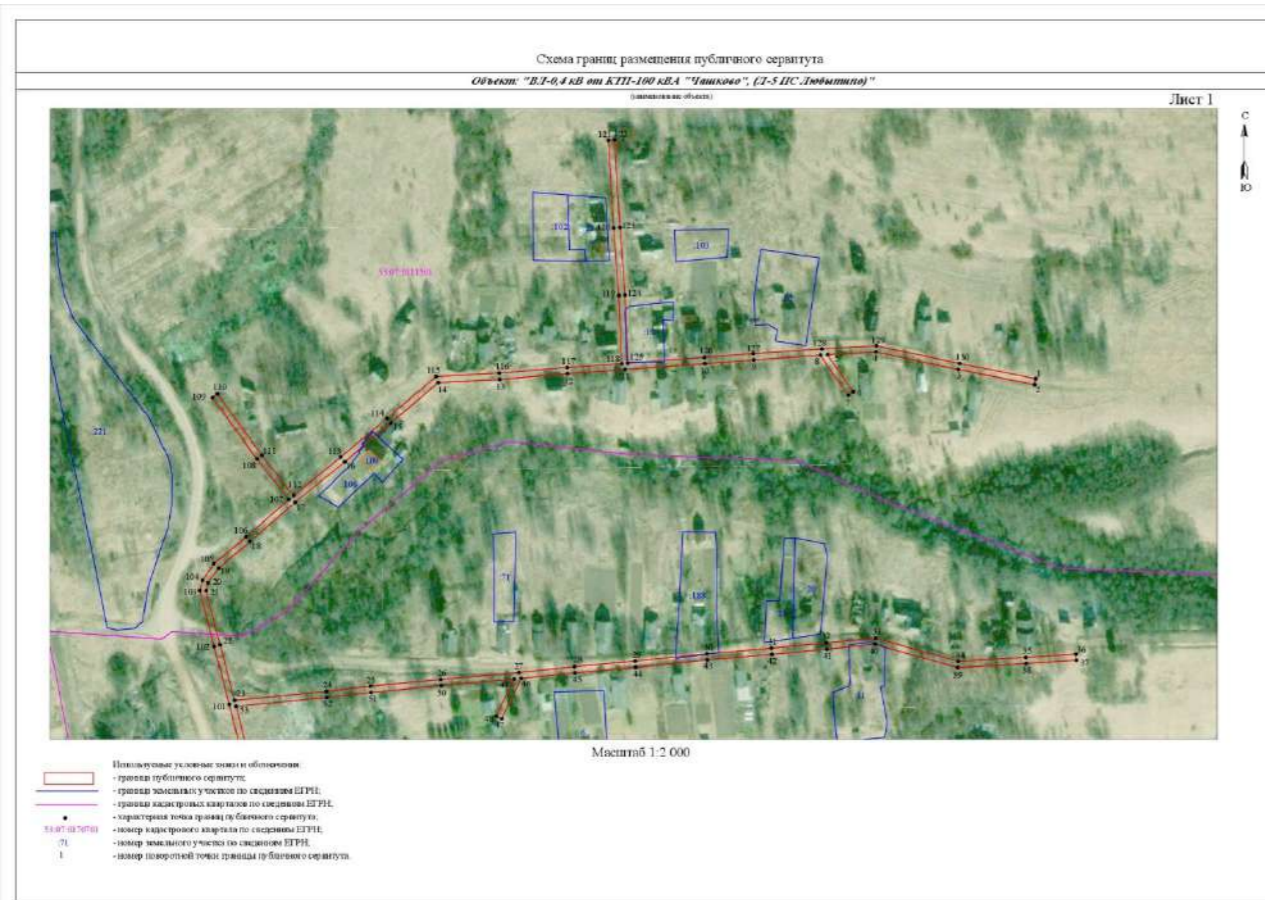
119	606 623,33	2 304 946,39	0,1
120	606 667,25	2 304 943,17	0,1
121	606 724,29	2 304 939,68	0,1
122	606 724,53	2 304 943,68	0,1
123	606 667,51	2 304 947,17	0,1
124	606 623,55	2 304 950,39	0,1
125	606 579,34	2 304 952,18	0,1
126	606 583,13	2 305 002,22	0,1
127	606 585,53	2 305 033,81	0,1
128	606 588,61	2 305 078,49	0,1
129	606 590,66	2 305 114,04	0,1
130	606 579,22	2 305 168,30	0,1
1	606 569,30	2 305 217,81	0,1



СООБЩЕНИЕ О ВОЗМОЖНОМ УСТАНОВЛЕНИИ ПУБЛИЧНОГО СЕРВИТУТА

Отдел строительства и архитектуры комитета жилищно-коммунального хозяйства Администрации Любытинского муниципального района в соответствии со ст.39.42 Земельного кодекса РФ информирует правообладателей земельных участков о возможном установлении публичного сервитута с целью эксплуатации объекта электросетевого хозяйства сроком на 49 лет, площадью 2 680 кв.м, по ходатайству ПАО «Россети Северо-Запад», в отношении следующих земельных участков:

№ п/п	Адрес или иное описание местоположения земельного участка (участков), в отношении которого испрашивается публичный сервитут/ Цель установления публичного сервитута	Кадастровый номер земельного участка (при наличии), в отношении которого испрашивается публичный сервитут; Кадастровый квартал, на территории которого испрашивается публичный сервитут
1	Новгородская область, р-н Любытинский/ для эксплуатации объекта электросетевого хозяйства ВЛ-0,4 кВ от ЗТП-1*400 1*160 кВА "Б Городец д/сад", (Л-4 ПС Любытино)	53:07:0010113
2	Новгородская область, р-н Любытинский/ для эксплуатации объекта электросетевого хозяйства ВЛ-0,4 кВ от ЗТП-1*400 1*160 кВА "Б Городец д/сад", (Л-4 ПС Любытино)	53:07:0010118
3	Новгородская область, р-н Любытинский, СП «Любытинское», рп Любытино, ул.Боровичская / для эксплуатации объекта электросетевого хозяйства ВЛ-0,4 кВ от ЗТП-1*400 1*160 кВА "Б Городец д/сад", (Л-4 ПС Любытино)	53:07:0000000:4003
4	Новгородская область, р-н Любытинский, СП «Любытинское», рп Любытино, земельный участок 9 / для эксплуатации объекта электросетевого хозяйства ВЛ-0,4 кВ от ЗТП-1*400 1*160 кВА "Б Городец д/сад", (Л-4 ПС Любытино)	53:07:0000000:4026
5	Новгородская область, р-н Любытинский, СП «Любытинское», рп Любытино, ул.50 лет ВЛКСМ, ул.Боровичская, з/у 4в / для эксплуатации объекта электросетевого хозяйства ВЛ-0,4 кВ от ЗТП-1*400 1*160 кВА "Б Городец д/сад", (Л-4 ПС Любытино)	53:07:0000000:4249
6	Новгородская область, р-н Любытинский, СП «Любытинское», рп Любытино, ул.Боровичская / для эксплуатации объекта электросетевого хозяйства ВЛ-0,4 кВ от ЗТП-1*400 1*160 кВА "Б Городец д/сад", (Л-4 ПС Любытино)	53:07:0010113:123
7	Новгородская область, р-н Любытинский, СП «Любытинское», рп Любытино, ул.Боровичская. На земельном участке расположено здание, детский сад № 17 «Теремок», д.63 / для эксплуатации объекта электросетевого хозяйства ВЛ-0,4 кВ от ЗТП-1*400 1*160 кВА "Б Городец д/сад", (Л-4 ПС Любытино)	53:07:0010113:134
8	Новгородская область, р-н Любытинский, СП «Любытинское», рп Любытино, ул.Боровичская / для эксплуатации объекта электросетевого хозяйства ВЛ-0,4 кВ от ЗТП-1*400 1*160 кВА "Б Городец д/сад", (Л-4 ПС Любытино)	53:07:0010113:329
9	Новгородская область, р-н Любытинский, СП «Любытинское», рп Любытино, ул.Боровичская, д.60 / для эксплуатации объекта электросетевого хозяйства ВЛ-0,4 кВ от ЗТП-1*400 1*160 кВА "Б Городец д/сад", (Л-4 ПС Любытино)	53:07:0010113:332
10	Новгородская область, р-н Любытинский, СП «Любытинское», рп Любытино, ул.Боровичская / для эксплуатации объекта электросетевого хозяйства ВЛ-0,4 кВ от ЗТП-1*400 1*160 кВА "Б Городец д/сад", (Л-4 ПС Любытино)	53:07:0010118:14
11	Новгородская область, р-н Любытинский, СП	53:07:0010118:19



«Любытинское», рп Любытино, ул.Боровичская / для эксплуатации объекта электросетевого хозяйства ВЛ-0,4 кВ от ЗТП-1*400 1*160 кВА "Б Городок д/сад", (Л-4 ПС Любытино)	
---	--

Адрес, по которому заинтересованные лица могут ознакомиться с поступившими ходатайствами об установлении публичного сервитута и прилагаемым к нему описанием местоположения границ публичного сервитута, подать заявление об учете прав на земельные участки, а также срок подачи указанных заявлений, время приема заинтересованных лиц для ознакомления с поступившими ходатайствами об установлении публичного сервитута:

Администрация Любытинского муниципального района, 174760, Новгородская область, Любытинский район, рп Любытино, ул.Советов, дом 29, кабинет 12, 8(81668)62-310(доб.6634).

в течение 15 дней со дня опубликования сообщения.

Официальные сайты в информационно – телекоммуникационной сети «Интернет», на котором размещается сообщение о поступившем ходатайстве об установлении публичного сервитута:

Сайт Администрации Любытинского района в информационно – телекоммуникационной сети «Интернет»: <http://lubyтино.ru/>;

Правообладатели земельных участков, в отношении которых испрашивается публичный сервитут, если их права не зарегистрированы в Едином государственном реестре недвижимости, в течение пятнадцати дней со дня опубликования данного сообщения подают в Администрацию Любытинского муниципального района заявление об учете их прав (обременений прав) на земельные участки с приложением копий документов, подтверждающих эти права (обременения прав). В таких заявлениях указывается способ связи с правообладателем земельных участков, в том числе их почтовый адрес и (или) адрес электронной почты.

Правообладатели земельных участков, подавшие такие заявления по истечении указанного срока, несут риски невозможности обеспечения их прав в связи с отсутствием информации о таких лицах и их правах на земельные участки. Такие лица имеют право требовать от обладателя публичного сервитута плату за публичный сервитут не более чем за три года, предшествующие дню направления ими заявления об учете их прав (обременений прав).

ОПИСАНИЕ МЕСТОПОЛОЖЕНИЯ ГРАНИЦ

Публичный сервитут объекта электросетевого хозяйства: ВЛ-0,4 кВ от ЗТП-1*400 1*160 кВА "Б Городок д/сад", (Л-4 ПС Любытино).
(наименование объекта, местоположение границ которого описано (далее - объект))

Система координат МСК-53, зона 2			
Метод определения координат характерных точек границ - метод аналитический			
Площадь публичного сервитута 2 680 кв. м.			
Обозначение характерных точек границы	Координаты, м		Средняя квадратическая погрешность определения координат характерных точек границ
	Х, м	У, м	
Контур 1			
1	608 639,30	2 303 577,60	0,1
2	608 615,26	2 303 606,49	0,1
3	608 589,04	2 303 594,52	0,1
4	608 555,79	2 303 578,68	0,1
5	608 526,13	2 303 603,54	0,1
6	608 503,24	2 303 627,44	0,1
7	608 467,98	2 303 637,26	0,1
8	608 466,05	2 303 637,80	0,1
9	608 464,98	2 303 633,94	0,1
10	608 501,11	2 303 623,88	0,1
11	608 523,39	2 303 600,62	0,1
12	608 551,85	2 303 576,76	0,1
13	608 507,98	2 303 555,38	0,1
14	608 464,11	2 303 533,92	0,1
15	608 420,48	2 303 512,90	0,1
16	608 419,77	2 303 512,54	0,1

17	608 419,27	2 303 512,06	0,1
18	608 418,99	2 303 511,28	0,1
19	608 419,10	2 303 510,26	0,1
20	608 419,48	2 303 509,63	0,1
21	608 444,44	2 303 484,81	0,1
22	608 418,31	2 303 456,25	0,1
23	608 389,72	2 303 422,78	0,1
24	608 392,76	2 303 420,18	0,1
25	608 421,31	2 303 453,60	0,1
26	608 448,12	2 303 482,89	0,1
27	608 495,03	2 303 484,92	0,1
28	608 519,24	2 303 462,52	0,1
29	608 512,98	2 303 456,08	0,1
30	608 515,63	2 303 457,04	0,1
31	608 516,69	2 303 454,13	0,1
32	608 524,99	2 303 462,67	0,1
33	608 496,53	2 303 489,00	0,1
34	608 447,98	2 303 486,91	0,1
35	608 424,41	2 303 510,36	0,1
36	608 465,85	2 303 530,33	0,1
37	608 509,73	2 303 551,79	0,1
38	608 556,35	2 303 574,52	0,1
39	608 590,74	2 303 590,88	0,1
40	608 614,14	2 303 601,57	0,1
41	608 636,22	2 303 575,04	0,1
1	608 639,30	2 303 577,60	0,1
Контур 2			
42	608 513,87	2 303 447,07	0,1
43	608 510,06	2 303 445,69	0,1
44	608 511,10	2 303 443,73	0,1
45	608 501,86	2 303 429,72	0,1
46	608 489,70	2 303 446,03	0,1
47	608 486,49	2 303 443,64	0,1
48	608 498,68	2 303 427,30	0,1
49	608 451,59	2 303 412,33	0,1
50	608 452,81	2 303 408,51	0,1
51	608 503,24	2 303 424,54	0,1
52	608 515,76	2 303 443,51	0,1
42	608 513,87	2 303 447,07	0,1

СООБЩЕНИЕ О ВОЗМОЖНОМ УСТАНОВЛЕНИИ ПУБЛИЧНОГО СЕРВИТУТА

Отдел строительства и архитектуры комитета жилищно-коммунального хозяйства Администрации Любытинского муниципального района в соответствии со ст.39.42 Земельного кодекса РФ информирует правообладателей земельных участков о возможном установлении публичного сервитута с целью эксплуатации объекта электросетевого хозяйства сроком на 49 лет, площадью 1 115 кв.м, по ходатайству ПАО «Россети Северо-Запад», в отношении следующих земельных участков:

№ п/п	Адрес или иное описание местоположения земельного участка (участков), в отношении которого испрашивается публичный сервитут/ Цель установления публичного сервитута	Кадастровый номер земельного участка (при наличии), в отношении которого испрашивается публичный сервитут; Кадастровый квартал, на территории которого испрашивается публичный сервитут
1	Новгородская область, р-н Любытинский/ для эксплуатации объекта электросетевого хозяйства ВЛ-0,4 кВ от КТП-10 кВА "Углы", (Л-6 ПС Любытино)	53:07:0180301
2	Новгородская область, р-н Любытинский/ для эксплуатации объекта электросетевого хозяйства ВЛ-0,4 кВ от КТП-10 кВА "Углы", (Л-6 ПС Любытино)	53:07:0183301
3	Новгородская область, р-н Любытинский, СП «Любытинское», д. Углы / для эксплуатации объекта электросетевого хозяйства ВЛ-0,4 кВ от КТП-10 кВА "Углы", (Л-6 ПС Любытино)	53:07:0180301:9
4	Новгородская область, р-н Любытинский, СП «Любытинское» / для эксплуатации объекта электросетевого хозяйства ВЛ-0,4 кВ от КТП-10 кВА "Углы", (Л-6 ПС Любытино)	53:07:0183301:3

Адрес, по которому заинтересованные лица могут ознакомиться с поступившими ходатайствами об установлении публичного сервитута и прилагаемым к нему описанием местоположения границ публичного сервитута, подать заявление об учете прав на земельные участки, а также срок подачи указанных заявлений, время приема заинтересованных лиц для ознакомления с поступившими ходатайствами об установлении публичного сервитута:

Администрация Любытинского муниципального района, 174760, Новгородская область, Любытинский район, рп Любытино, ул.Советов, дом 29, кабинет 12, 8(81668)62-310(доб.6634).

в течение 15 дней со дня опубликования сообщения.

Официальные сайты в информационно – телекоммуникационной сети «Интернет», на котором размещается сообщение о поступившем ходатайстве об установлении публичного сервитута:

Сайт Администрации Любытинского района в информационно – телекоммуникационной сети «Интернет»: <http://lubyтино.ru/>;

Правообладатели земельных участков, в отношении которых испрашивается публичный сервитут, если их права не зарегистрированы в Едином государственном реестре недвижимости, в течение пятнадцати дней со дня опубликования данного сообщения подают в Администрацию Любытинского муниципального района заявление об учете их прав (обременений прав) на земельные участки с приложением копий документов, подтверждающих эти права (обременения прав). В таких заявлениях указывается способ связи с правообладателем земельных участков, в том числе их почтовый адрес и (или) адрес электронной почты.

Правообладатели земельных участков, подавшие такие заявления по истечении указанного срока, несут риски невозможности обеспечения их прав в связи с отсутствием информации о таких лицах и их правах на земельные участки. Такие лица имеют право требовать от обладателя публичного сервитута плату за публичный сервитут не более чем за три года, предшествующие дню направления ими заявления об учете их прав (обременений прав).

ОПИСАНИЕ МЕСТОПОЛОЖЕНИЯ ГРАНИЦ

Публичный сервитут объекта электросетевого хозяйства: ВЛ-0,4 кВ от КТП-10 кВА "Углы", (Л-6 ПС Любытино)
(наименование объекта, местоположение границ которого описано (далее - объект))

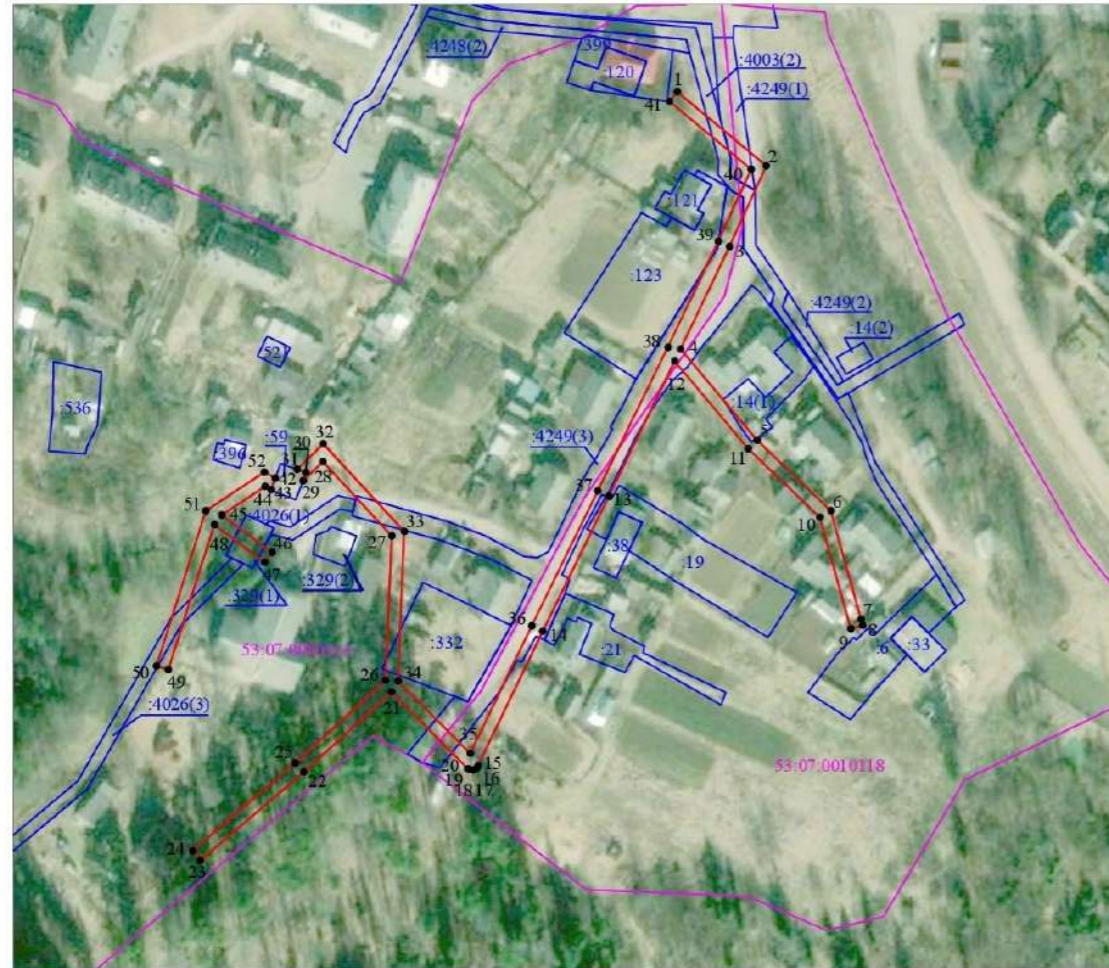
Система координат МСК-53, зона 2		
Метод определения координат характерных точек границ - метод аналитический		
Площадь публичного сервитута 1 115 кв. м.		
Обозначение	Координаты, м	Средняя квадратическая

Утверждена
Постановлением Администрации
Любытинского муниципального района
от _____ № _____

Схема границ размещения публичного сервитута

Объект: "ВЛ-0,4 кВ от ЗТП-1*400 1*160 кВА "Б.Городок д/сад", (Л-4 ПС Любытино)"

(наименование объекта)
Местоположение: Новгородская область, Любытинский район
Кадастровые кварталы: 53:07:0010113, 53:07:0010118;
Кадастровые номера земельных участков: 53:07:0000000:4003, 53:07:0000000:4026, 53:07:0000000:4249,
53:07:0010113:123, 53:07:0010113:134, 53:07:0010113:329, 53:07:0010113:332, 53:07:0010118:14, 53:07:0010118:19;
Система координат: МСК-53 (Зона 2);
Каталог координат: Приложение 1
Площадь сервитута: 2 680 кв.м



Масштаб 1:2000

- Используемые условные знаки и обозначения:
- граница публичного сервитута;
 - граница земельных участков по сведениям ЕГРН;
 - граница кадастровых кварталов по сведениям ЕГРН;
 - - характерная точка границ публичного сервитута;
 - 53:07:0010113 - номер кадастрового квартала по сведениям ЕГРН;
 - :14 - номер земельного участка по сведениям ЕГРН;
 - 1 - номер поворотной точки границы публичного сервитута.

Подпись _____



/С.И. Лукьянов/

Дата "10" апреля 2023 г.

характерных точек границы	X, м	Y, м	погрешность определения координат характерных точек границ
Контур 1			
1	603 881,98	2 285 325,64	0,1
2	603 849,06	2 285 343,98	0,1
3	603 842,52	2 285 349,66	0,1
4	603 848,01	2 285 342,62	0,1
5	603 850,59	2 285 338,55	0,1
6	603 880,03	2 285 322,15	0,1
1	603 881,98	2 285 325,64	0,1
Контур 2			
7	603 772,58	2 285 405,94	0,1
8	603 738,20	2 285 440,41	0,1
9	603 713,31	2 285 462,05	0,1
10	603 639,26	2 285 529,61	0,1
11	603 633,57	2 285 535,69	0,1
12	603 608,00	2 285 558,25	0,1
13	603 610,59	2 285 562,31	0,1
14	603 610,29	2 285 562,67	0,1
15	603 608,11	2 285 565,84	0,1
16	603 604,24	2 285 559,79	0,1
17	603 556,41	2 285 555,77	0,1
18	603 549,31	2 285 552,44	0,1
19	603 551,01	2 285 548,82	0,1
20	603 557,45	2 285 551,85	0,1
21	603 604,71	2 285 555,82	0,1
22	603 650,77	2 285 515,17	0,1
23	603 681,79	2 285 486,07	0,1
24	603 716,18	2 285 455,05	0,1
25	603 753,56	2 285 422,14	0,1
7	603 772,58	2 285 405,94	0,1
Контур 3			
26	603 615,53	2 285 577,45	0,1
27	603 618,05	2 285 573,97	0,1
28	603 619,90	2 285 576,86	0,1
29	603 616,53	2 285 579,01	0,1
26	603 615,53	2 285 577,45	0,1



СООБЩЕНИЕ О ВОЗМОЖНОМ УСТАНОВЛЕНИИ ПУБЛИЧНОГО СЕРВИТУТА

Отдел строительства и архитектуры комитета жилищно-коммунального хозяйства Администрации Любытинского муниципального района в соответствии со ст.39.42 Земельного кодекса РФ информирует правообладателей земельных участков о возможном установлении публичного сервитута с целью эксплуатации объекта электросетевого хозяйства сроком на 49 лет, площадью 4 371 кв.м, по ходатайству ПАО «Россети Северо-Запад», в отношении следующих земельных участков:

№ п/п	Адрес или иное описание местоположения земельного участка (участков), в отношении которого испрашивается публичный сервитут/ Цель установления публичного сервитута	Кадастровый номер земельного участка (при наличии), в отношении которого испрашивается публичный сервитут; Кадастровый квартал, на территории которого испрашивается публичный сервитут
1	Новгородская область, р-н Любытинский/ для эксплуатации объекта электросетевого хозяйства ВЛ-0,4 кВ от Л-1КТП-100 кВА "Б Городок-3", (Л-6 ПС Любытино)	53:07:0110101
2	Новгородская область, р-н Любытинский/ для эксплуатации объекта электросетевого хозяйства ВЛ-0,4 кВ от Л-1КТП-100 кВА "Б Городок-3", (Л-6 ПС Любытино)	53:07:0110103
3	Новгородская область, р-н Любытинский, СП «Любытинское» / для эксплуатации объекта электросетевого хозяйства ВЛ-0,4 кВ от Л-1КТП-100 кВА "Б Городок-3", (Л-6 ПС Любытино)	53:07:0110101:93
4	Новгородская область, р-н Любытинский, СП «Любытинское», д. Большой Городок, ул. Магистральная, земельный участок 8г / для эксплуатации объекта электросетевого хозяйства ВЛ-0,4 кВ от Л-1КТП-100 кВА "Б Городок-3", (Л-6 ПС Любытино)	53:07:0110101:372
5	Новгородская область, р-н Любытинский, СП «Любытинское», д. Большой Городок, ул. Магистральная, земельный участок 8д / для эксплуатации объекта электросетевого хозяйства ВЛ-0,4 кВ от Л-1КТП-100 кВА "Б Городок-3", (Л-6 ПС Любытино)	53:07:0110101:375
6	Новгородская область, р-н Любытинский, СП «Любытинское», д. Большой Городок, ул. Магистральная, земельный участок 8е / для эксплуатации объекта электросетевого хозяйства ВЛ-0,4 кВ от Л-1КТП-100 кВА "Б Городок-3", (Л-6 ПС Любытино)	53:07:0110101:377
7	Новгородская область, р-н Любытинский, СП «Любытинское», д. Большой Городок, пер. Гамзинский / для эксплуатации объекта электросетевого хозяйства ВЛ-0,4 кВ от Л-1КТП-100 кВА "Б Городок-3", (Л-6 ПС Любытино)	53:07:0110103:21
8	Новгородская область, р-н Любытинский, СП «Любытинское», д. Большой Городок / для эксплуатации объекта электросетевого хозяйства ВЛ-0,4 кВ от Л-1КТП-100 кВА "Б Городок-3", (Л-6 ПС Любытино)	53:07:0110103:22

Адрес, по которому заинтересованные лица могут ознакомиться с поступившими ходатайствами об установлении публичного сервитута и прилагаемым к нему описанием местоположения границ публичного сервитута, подать заявление об учете прав на земельные участки, а также срок подачи указанных заявлений, время приема заинтересованных лиц для ознакомления с поступившими ходатайствами об установлении публичного сервитута:

Администрация Любытинского муниципального района, 174760, Новгородская область, Любытинский район, рп Любытино, ул.Советов, дом 29, кабинет 12, 8(81668)62-310(доб.6634).

в течение 15 дней со дня опубликования сообщения.

Официальные сайты в информационно – телекоммуникационной сети «Интернет», на котором размещается сообщение о поступившем ходатайстве об установлении публичного сервитута:

Сайт Администрации Любытинского района в информационно – телекоммуникационной сети «Интернет»: <http://lubyтино.ru/>;

Правообладатели земельных участков, в отношении которых испрашивается публичный сервитут, если их права не зарегистрированы в Едином государственном реестре недвижимости, в течение пятнадцати дней со дня опубликования данного сообщения подают в Администрацию Любытинского муниципального района заявление об учете их прав (обременений прав) на земельные участки с приложением копий документов,

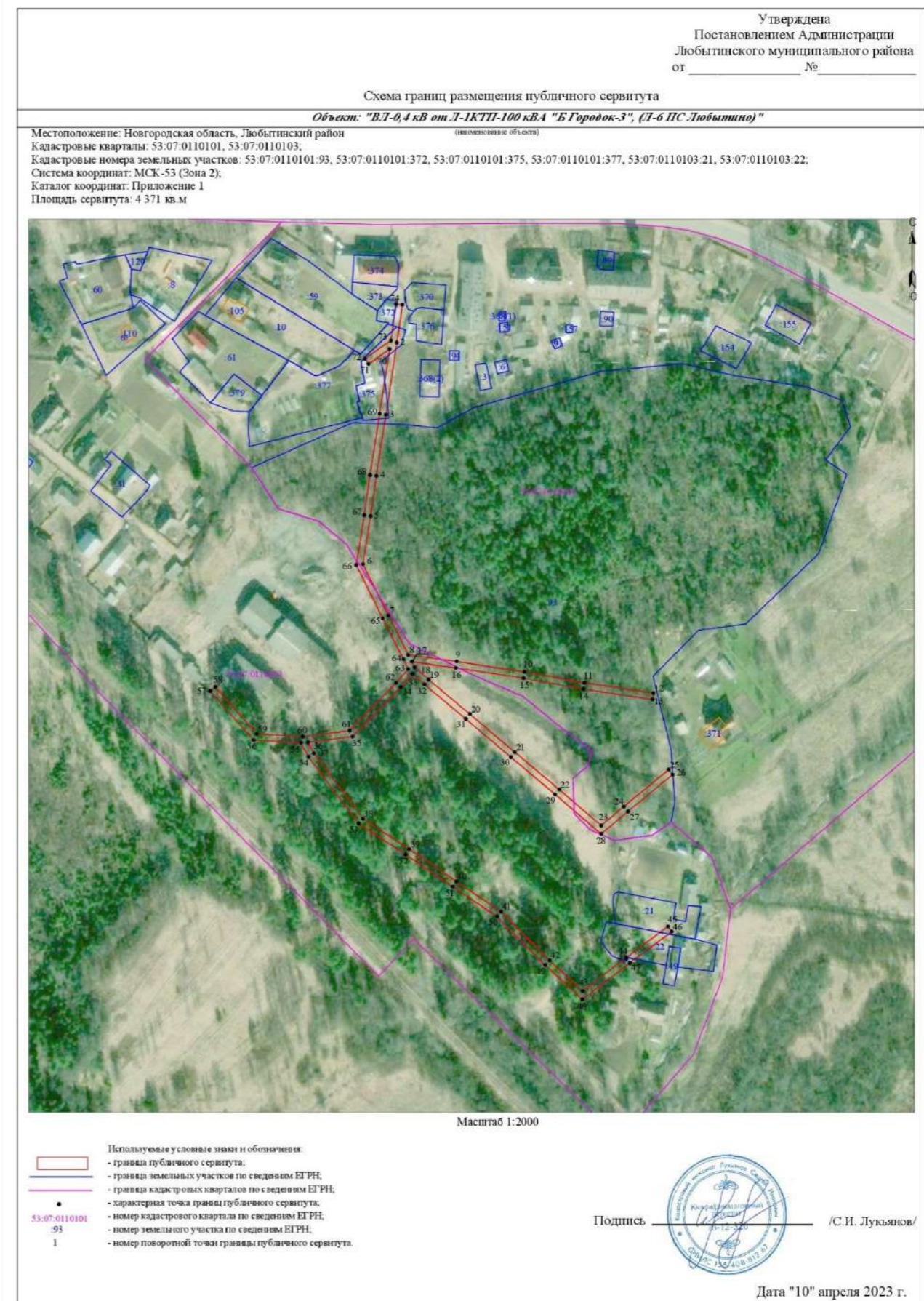
подтверждающих эти права (обременения прав). В таких заявлениях указывается способ связи с правообладателем земельных участков, в том числе их почтовый адрес и (или) адрес электронной почты.

Правообладатели земельных участков, подавшие такие заявления по истечении указанного срока, несут риски невозможности обеспечения их прав в связи с отсутствием информации о таких лицах и их правах на земельные участки. Такие лица имеют право требовать от обладателя публичного сервитута плату за публичный сервитут не более чем за три года, предшествующие дню направления ими заявления об учете их прав (обременений прав).

ОПИСАНИЕ МЕСТОПОЛОЖЕНИЯ ГРАНИЦ
Публичный сервитут объекта электросетевого хозяйства: ВЛ-0,4 кВ от Л-1КТП-100 кВА "Б Городок-3", (Л-6 ПС Любытино)
 (наименование объекта, местоположение границ которого описано (далее - объект))

Система координат МСК-53, зона 2			
Метод определения координат характерных точек границ - метод аналитический			
Площадь публичного сервитута 4 371 кв. м.			
Обозначение характерных точек границы	Координаты, м		Средняя квадратическая погрешность определения координат характерных точек границ
	X, м	Y, м	
1	608 597,79	2 304 020,93	0,1
2	608 573,83	2 304 017,51	0,1
3	608 528,32	2 304 010,57	0,1
4	608 489,67	2 304 004,44	0,1
5	608 464,27	2 304 000,80	0,1
6	608 433,93	2 303 996,03	0,1
7	608 401,47	2 304 012,12	0,1
8	608 376,59	2 304 024,69	0,1
9	608 372,34	2 304 055,27	0,1
10	608 365,81	2 304 098,06	0,1
11	608 358,96	2 304 135,93	0,1
12	608 352,38	2 304 179,49	0,1
13	608 348,42	2 304 178,89	0,1
14	608 355,02	2 304 135,27	0,1
15	608 361,87	2 304 097,40	0,1
16	608 368,38	2 304 054,69	0,1
17	608 372,24	2 304 026,88	0,1
18	608 368,78	2 304 028,62	0,1
19	608 360,97	2 304 037,49	0,1
20	608 339,24	2 304 063,51	0,1
21	608 315,07	2 304 092,04	0,1
22	608 291,53	2 304 120,01	0,1
23	608 268,75	2 304 146,55	0,1
24	608 280,75	2 304 160,87	0,1
25	608 304,07	2 304 189,14	0,1
26	608 300,98	2 304 191,69	0,1
27	608 277,67	2 304 163,43	0,1
28	608 263,49	2 304 146,51	0,1
29	608 288,47	2 304 117,41	0,1
30	608 312,01	2 304 089,46	0,1
31	608 336,18	2 304 060,93	0,1
32	608 357,93	2 304 034,87	0,1

33	608 364,52	2 304 027,39	0,1
34	608 356,21	2 304 019,91	0,1
35	608 325,02	2 303 989,52	0,1
36	608 321,38	2 303 961,21	0,1
37	608 314,36	2 303 964,98	0,1
38	608 273,01	2 303 996,06	0,1
39	608 253,82	2 304 025,25	0,1
40	608 233,53	2 304 054,92	0,1
41	608 214,38	2 304 083,26	0,1
42	608 183,59	2 304 113,87	0,1
43	608 164,20	2 304 134,87	0,1
44	608 185,24	2 304 162,20	0,1
45	608 205,02	2 304 188,72	0,1
46	608 201,82	2 304 191,11	0,1
47	608 182,06	2 304 164,61	0,1
48	608 158,98	2 304 134,63	0,1
49	608 180,71	2 304 111,09	0,1
50	608 211,30	2 304 080,70	0,1
51	608 230,23	2 304 052,68	0,1
52	608 250,50	2 304 023,03	0,1
53	608 270,05	2 303 993,28	0,1
54	608 312,20	2 303 961,60	0,1
55	608 321,06	2 303 956,85	0,1
56	608 322,75	2 303 927,00	0,1
57	608 353,73	2 303 899,64	0,1
58	608 356,38	2 303 902,64	0,1
59	608 326,65	2 303 928,90	0,1
60	608 325,01	2 303 958,00	0,1
61	608 328,82	2 303 987,62	0,1
62	608 358,95	2 304 016,99	0,1
63	608 367,58	2 304 024,74	0,1
64	608 373,85	2 304 021,58	0,1
65	608 399,67	2 304 008,54	0,1
66	608 433,29	2 303 991,87	0,1
67	608 464,87	2 303 996,84	0,1
68	608 490,27	2 304 000,48	0,1
69	608 528,94	2 304 006,61	0,1
70	608 569,75	2 304 012,84	0,1
71	608 560,31	2 303 999,58	0,1
72	608 563,57	2 303 997,26	0,1
73	608 575,25	2 304 013,67	0,1
74	608 598,35	2 304 016,96	0,1
1	608 597,79	2 304 020,93	0,1



СООБЩЕНИЕ О ВОЗМОЖНОМ УСТАНОВЛЕНИИ ПУБЛИЧНОГО СЕРВИТУТА

Отдел строительства и архитектуры комитета жилищно-коммунального хозяйства Администрации Любытинского муниципального района в соответствии со ст.39.42 Земельного кодекса РФ информирует правообладателей земельных участков о возможном установлении публичного сервитута с целью эксплуатации объекта электросетевого хозяйства сроком на 49 лет, площадью 9 430 кв.м, по ходатайству ПАО «Россети Северо-Запад», в отношении следующих земельных участков:

№ п/п	Адрес или иное описание местоположения земельного участка (участков), в отношении которого испрашивается публичный сервитут/ Цель установления публичного сервитута	Кадастровый номер земельного участка (при наличии), в отношении которого испрашивается публичный сервитут; Кадастровый квартал, на территории которого испрашивается публичный сервитут
1	Новгородская область, р-н Любытинский/ для эксплуатации объекта электросетевого хозяйства ВЛ-0,4 кВ от Л-1КТП-100 кВА "Светицы" Л-6 ПС Любытино	53:07:0182001
2	Новгородская область, р-н Любытинский/ для эксплуатации объекта электросетевого хозяйства ВЛ-0,4 кВ от Л-1КТП-100 кВА "Светицы" Л-6 ПС Любытино	53:07:0182101
3	Новгородская область, р-н Любытинский/ для эксплуатации объекта электросетевого хозяйства ВЛ-0,4 кВ от Л-1КТП-100 кВА "Светицы" Л-6 ПС Любытино	53:07:0183001
4	Новгородская область, р-н Любытинский, СП «Любытинское», д. Средние Светицы / для эксплуатации объекта электросетевого хозяйства ВЛ-0,4 кВ от Л-1КТП-100 кВА "Светицы" Л-6 ПС Любытино	53:07:0182001:8
5	Новгородская область, р-н Любытинский, СП «Любытинское», д. Средние Светицы / для эксплуатации объекта электросетевого хозяйства ВЛ-0,4 кВ от Л-1КТП-100 кВА "Светицы" Л-6 ПС Любытино	53:07:0182001:10
6	Новгородская область, р-н Любытинский, СП «Любытинское», д. Средние Светицы / для эксплуатации объекта электросетевого хозяйства ВЛ-0,4 кВ от Л-1КТП-100 кВА "Светицы" Л-6 ПС Любытино	53:07:0182001:21
7	Новгородская область, р-н Любытинский, СП «Любытинское», д. Средние Светицы / для эксплуатации объекта электросетевого хозяйства ВЛ-0,4 кВ от Л-1КТП-100 кВА "Светицы" Л-6 ПС Любытино	53:07:0182001:26
8	Новгородская область, р-н Любытинский, СП «Любытинское», д. Средние Светицы / для эксплуатации объекта электросетевого хозяйства ВЛ-0,4 кВ от Л-1КТП-100 кВА "Светицы" Л-6 ПС Любытино	53:07:0182001:29
9	Новгородская область, р-н Любытинский, СП «Любытинское», д. Средние Светицы / для эксплуатации объекта электросетевого хозяйства ВЛ-0,4 кВ от Л-1КТП-100 кВА "Светицы" Л-6 ПС Любытино	53:07:0182001:37
10	Новгородская область, р-н Любытинский, СП «Любытинское» / для эксплуатации объекта электросетевого хозяйства ВЛ-0,4 кВ от Л-1КТП-100 кВА "Светицы" Л-6 ПС Любытино	53:07:0182001:41
11	Новгородская область, р-н Любытинский, СП «Любытинское», д. Средние Светицы / для эксплуатации объекта электросетевого хозяйства ВЛ-0,4 кВ от Л-1КТП-100 кВА "Светицы" Л-6 ПС Любытино	53:07:0182001:70
12	Новгородская область, р-н Любытинский, СП «Любытинское», д. Большие Светицы / для эксплуатации объекта электросетевого хозяйства ВЛ-0,4 кВ от Л-1КТП-100 кВА "Светицы" Л-6 ПС Любытино	53:07:0182001:39

13	Новгородская область, р-н Любытинский, СП «Любытинское», д. Большие Светицы / для эксплуатации объекта электросетевого хозяйства ВЛ-0,4 кВ от Л-1КТП-100 кВА "Светицы" Л-6 ПС Любытино	53:07:0182101:59
14	Новгородская область, р-н Любытинский, СП «Любытинское», д. Большие Светицы / для эксплуатации объекта электросетевого хозяйства ВЛ-0,4 кВ от Л-1КТП-100 кВА "Светицы" Л-6 ПС Любытино	53:07:0182101:65
15	Новгородская область, р-н Любытинский, СП «Любытинское», д. Большие Светицы / для эксплуатации объекта электросетевого хозяйства ВЛ-0,4 кВ от Л-1КТП-100 кВА "Светицы" Л-6 ПС Любытино	53:07:0182101:81
16	Новгородская область, р-н Любытинский, СП «Любытинское», д. Большие Светицы / для эксплуатации объекта электросетевого хозяйства ВЛ-0,4 кВ от Л-1КТП-100 кВА "Светицы" Л-6 ПС Любытино	53:07:0182101:92
17	Новгородская область, р-н Любытинский, СП «Любытинское», д. Большие Светицы, земельный участок 64а / для эксплуатации объекта электросетевого хозяйства ВЛ-0,4 кВ от Л-1КТП-100 кВА "Светицы" Л-6 ПС Любытино	53:07:0182101:338
18	Новгородская область, р-н Любытинский, СП «Любытинское», д. Большие Светицы, земельный участок 47а / для эксплуатации объекта электросетевого хозяйства ВЛ-0,4 кВ от Л-1КТП-100 кВА "Светицы" Л-6 ПС Любытино	53:07:0182101:344

Адрес, по которому заинтересованные лица могут ознакомиться с поступившими ходатайствами об установлении публичного сервитута и прилагаемым к нему описанием местоположения границ публичного сервитута, подать заявление об учете прав на земельные участки, а также срок подачи указанных заявлений, время приема заинтересованных лиц для ознакомления с поступившими ходатайствами об установлении публичного сервитута:

Администрация Любытинского муниципального района, 174760, Новгородская область, Любытинский район, рп Любытино, ул.Советов, дом 29, кабинет 12, 8(81668)62-310(доб.6634).

в течение 15 дней со дня опубликования сообщения.

Официальные сайты в информационно – телекоммуникационной сети «Интернет», на котором размещается сообщение о поступившем ходатайстве об установлении публичного сервитута:

Сайт Администрации Любытинского района в информационно – телекоммуникационной сети «Интернет»: <http://lubyтино.ru/>;

Правообладатели земельных участков, в отношении которых испрашивается публичный сервитут, если их права не зарегистрированы в Едином государственном реестре недвижимости, в течение пятнадцати дней со дня опубликования данного сообщения подают в Администрацию Любытинского муниципального района заявление об учете их прав (обременений прав) на земельные участки с приложением копий документов, подтверждающих эти права (обременения прав). В таких заявлениях указывается способ связи с правообладателем земельных участков, в том числе их почтовый адрес и (или) адрес электронной почты.

Правообладатели земельных участков, подавшие такие заявления по истечении указанного срока, несут риски невозможности обеспечения их прав в связи с отсутствием информации о таких лицах и их правах на земельные участки. Такие лица имеют право требовать от обладателя публичного сервитута плату за публичный сервитут не более чем за три года, предшествующие дню направления ими заявления об учете их прав (обременений прав).

ОПИСАНИЕ МЕСТОПОЛОЖЕНИЯ ГРАНИЦ

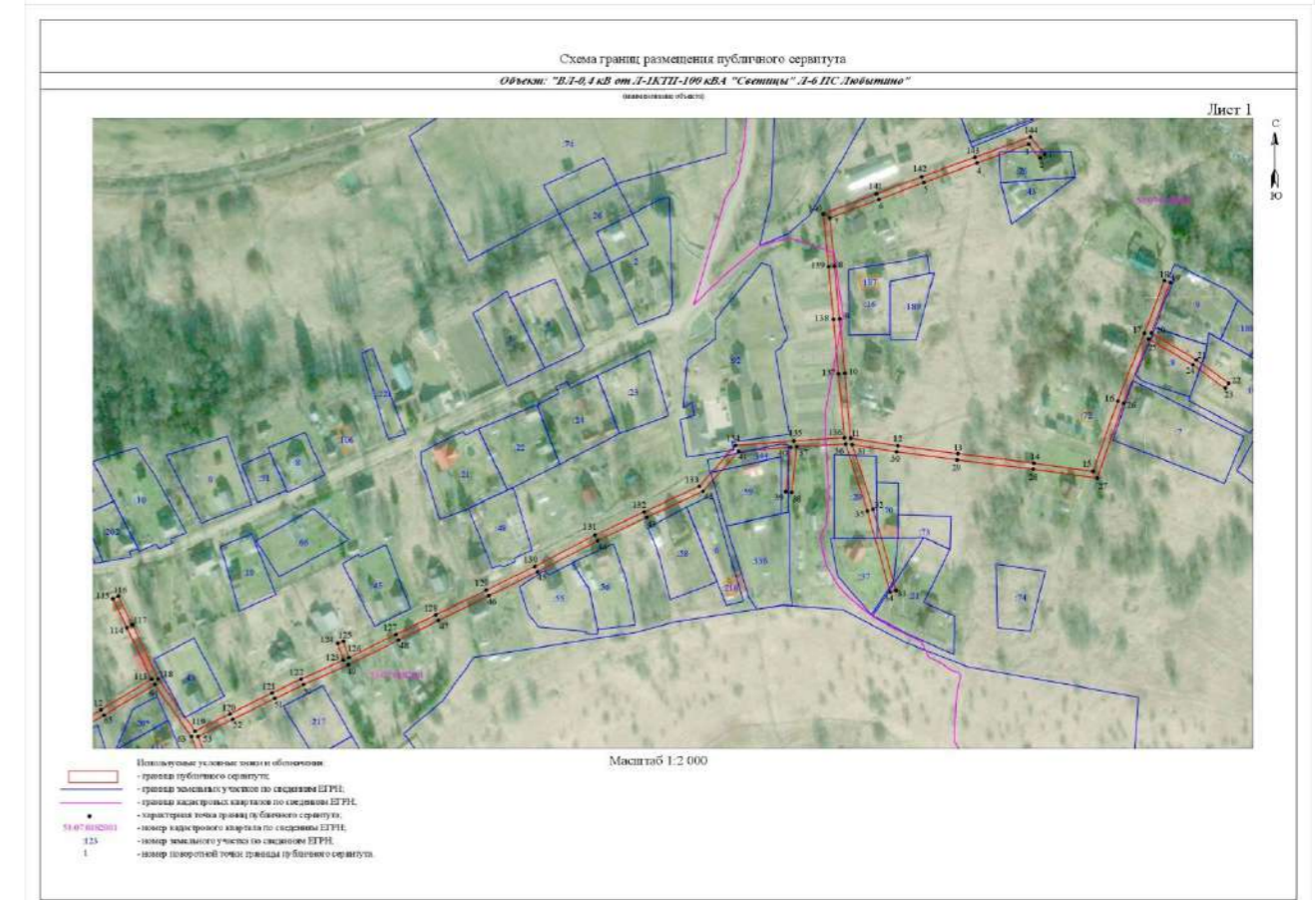
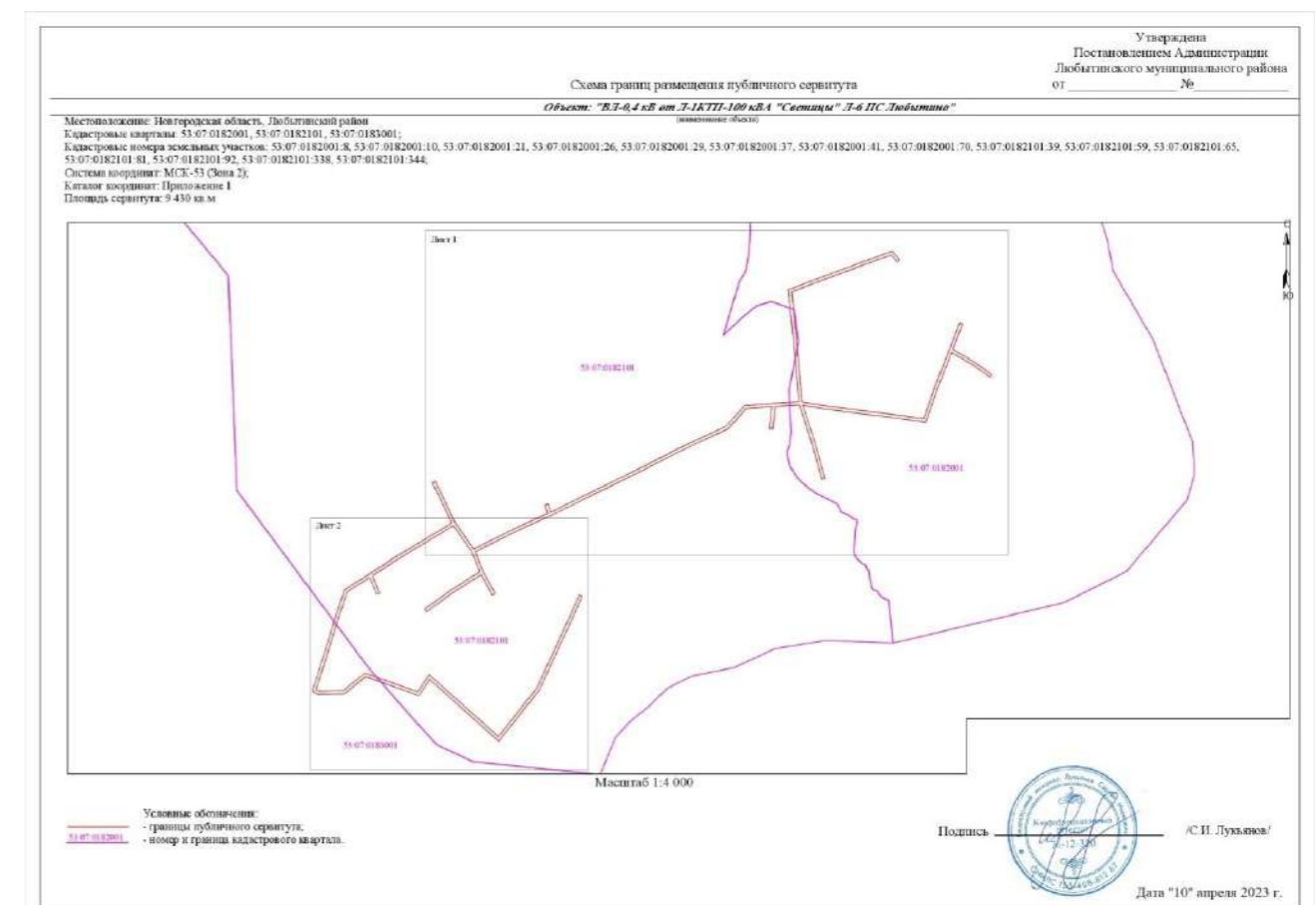
Публичный сервитут объекта электросетевого хозяйства: ВЛ-0,4 кВ от Л-1КТП-100 кВА "Светицы" Л-6 ПС Любытино
(наименование объекта, местоположение границ которого описано (далее - объект))

Система координат МСК-53, зона 2			
Метод определения координат характерных точек границ - метод аналитический			
Площадь публичного сервитута 9430 кв. м.			
Обозначение характерных точек границы	Координаты, м		Средняя квадратическая погрешность определения координат характерных точек границ
	X, м	Y, м	

1	601 146,41	2 300 190,79	0,1
2	601 143,87	2 300 187,71	0,1
3	601 152,88	2 300 180,28	0,1
4	601 140,65	2 300 146,67	0,1
5	601 127,89	2 300 111,93	0,1
6	601 116,83	2 300 082,42	0,1
7	601 104,76	2 300 050,59	0,1
8	601 073,35	2 300 053,71	0,1
9	601 039,09	2 300 056,98	0,1
10	601 003,40	2 300 060,29	0,1
11	600 961,28	2 300 064,08	0,1
12	600 956,27	2 300 094,78	0,1
13	600 951,06	2 300 134,12	0,1
14	600 944,99	2 300 183,84	0,1
15	600 939,52	2 300 222,34	0,1
16	600 985,43	2 300 238,48	0,1
17	601 029,49	2 300 255,87	0,1
18	601 064,01	2 300 268,97	0,1
19	601 062,59	2 300 272,71	0,1
20	601 029,65	2 300 260,21	0,1
21	601 012,37	2 300 289,74	0,1
22	600 997,03	2 300 310,86	0,1
23	600 993,80	2 300 308,51	0,1
24	601 009,03	2 300 287,56	0,1
25	601 025,88	2 300 258,74	0,1
26	600 984,03	2 300 242,22	0,1
27	600 935,10	2 300 225,02	0,1
28	600 941,03	2 300 183,32	0,1
29	600 947,10	2 300 133,62	0,1
30	600 952,33	2 300 094,20	0,1
31	600 957,06	2 300 065,15	0,1
32	600 914,87	2 300 078,88	0,1
33	600 862,01	2 300 093,80	0,1
34	600 860,93	2 300 089,95	0,1
35	600 913,71	2 300 075,06	0,1
36	600 957,47	2 300 060,81	0,1
37	600 955,61	2 300 029,04	0,1
38	600 925,88	2 300 025,75	0,1
39	600 926,32	2 300 021,77	0,1
40	600 955,33	2 300 024,98	0,1
41	600 952,69	2 299 990,97	0,1
42	600 926,55	2 299 967,78	0,1
43	600 909,52	2 299 931,03	0,1
44	600 894,31	2 299 898,93	0,1
45	600 874,07	2 299 859,74	0,1
46	600 858,54	2 299 828,08	0,1
47	600 842,40	2 299 795,26	0,1
48	600 829,62	2 299 769,23	0,1
49	600 813,55	2 299 736,49	0,1

50	600 800,47	2 299 707,07	0,1
51	600 791,54	2 299 688,39	0,1
52	600 777,91	2 299 660,99	0,1
53	600 766,75	2 299 638,26	0,1
54	600 740,63	2 299 648,74	0,1
55	600 712,19	2 299 664,33	0,1
56	600 710,27	2 299 660,82	0,1
57	600 736,94	2 299 646,20	0,1
58	600 713,78	2 299 609,80	0,1
59	600 688,81	2 299 575,21	0,1
60	600 692,05	2 299 572,87	0,1
61	600 717,10	2 299 607,56	0,1
62	600 740,57	2 299 644,45	0,1
63	600 766,79	2 299 633,93	0,1
64	600 800,60	2 299 610,01	0,1
65	600 780,55	2 299 576,89	0,1
66	600 756,97	2 299 537,69	0,1
67	600 735,35	2 299 504,72	0,1
68	600 712,94	2 299 514,08	0,1
69	600 711,40	2 299 510,38	0,1
70	600 733,16	2 299 501,29	0,1
71	600 714,71	2 299 471,73	0,1
72	600 675,16	2 299 458,71	0,1
73	600 625,40	2 299 443,34	0,1
74	600 593,01	2 299 433,16	0,1
75	600 587,26	2 299 431,15	0,1
76	600 585,19	2 299 434,35	0,1
77	600 585,72	2 299 466,32	0,1
78	600 608,64	2 299 495,10	0,1
79	600 599,90	2 299 520,11	0,1
80	600 584,47	2 299 563,38	0,1
81	600 606,37	2 299 578,62	0,1
82	600 578,91	2 299 609,44	0,1
83	600 553,01	2 299 638,47	0,1
84	600 525,85	2 299 668,60	0,1
85	600 557,72	2 299 693,66	0,1
86	600 589,53	2 299 718,84	0,1
87	600 626,08	2 299 735,58	0,1
88	600 665,40	2 299 753,87	0,1
89	600 710,49	2 299 774,17	0,1
90	600 708,85	2 299 777,81	0,1
91	600 663,74	2 299 757,51	0,1
92	600 624,40	2 299 739,20	0,1
93	600 587,43	2 299 722,28	0,1
94	600 555,24	2 299 696,80	0,1
95	600 520,03	2 299 669,10	0,1
96	600 550,03	2 299 635,81	0,1
97	600 575,93	2 299 606,78	0,1
98	600 600,39	2 299 579,32	0,1

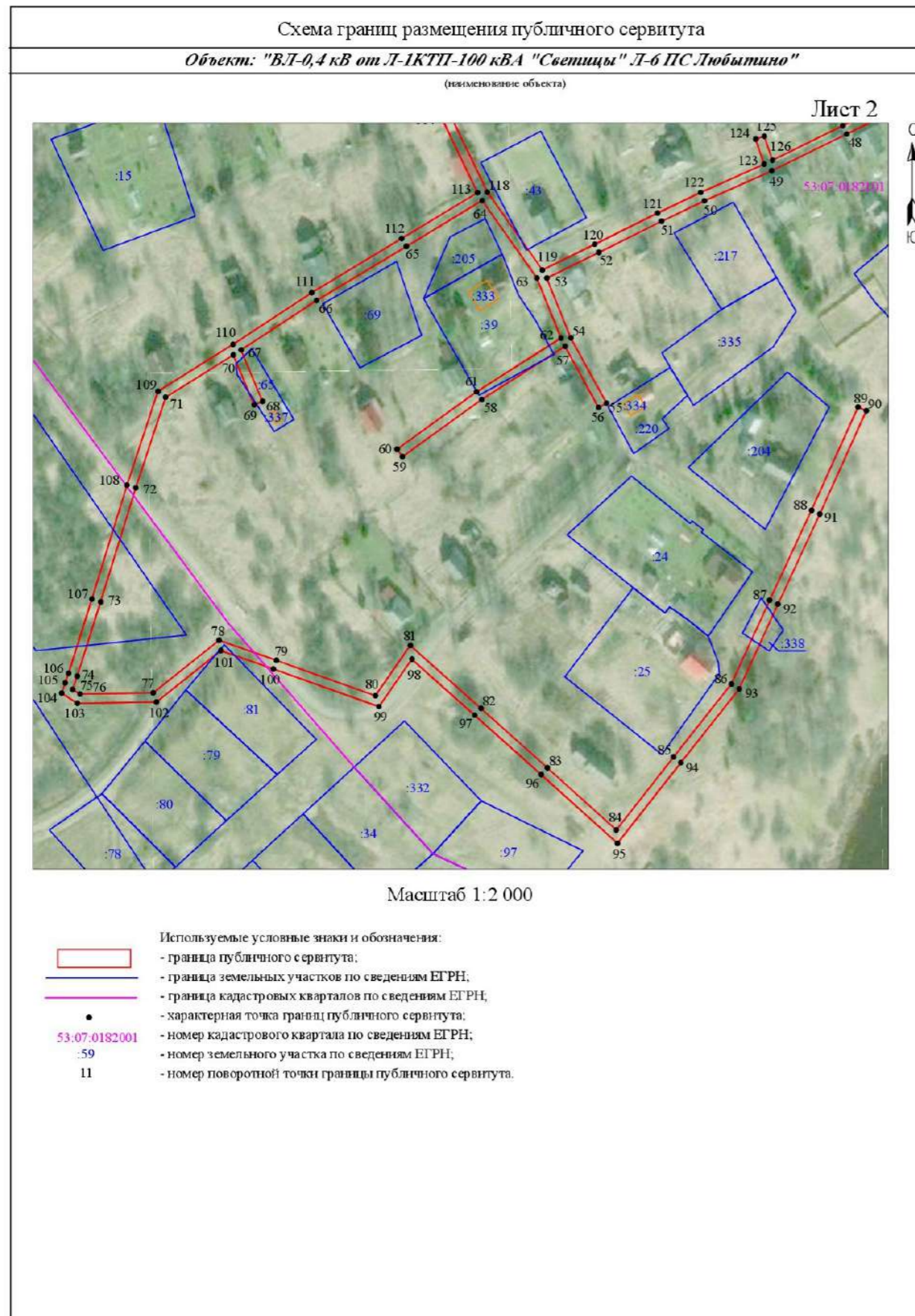
99	600 579,69	2 299 564,92	0,1
100	600 596,14	2 299 518,79	0,1
101	600 604,14	2 299 495,86	0,1
102	600 581,74	2 299 467,74	0,1
103	600 581,17	2 299 433,21	0,1
104	600 585,59	2 299 426,36	0,1
105	600 590,03	2 299 427,90	0,1
106	600 594,27	2 299 429,38	0,1
107	600 626,58	2 299 439,54	0,1
108	600 676,38	2 299 454,91	0,1
109	600 717,33	2 299 468,39	0,1
110	600 737,78	2 299 501,16	0,1
111	600 760,35	2 299 535,57	0,1
112	600 783,97	2 299 574,83	0,1
113	600 804,04	2 299 607,99	0,1
114	600 837,84	2 299 591,80	0,1
115	600 856,50	2 299 582,63	0,1
116	600 858,26	2 299 586,21	0,1
117	600 839,58	2 299 595,38	0,1
118	600 804,28	2 299 612,30	0,1
119	600 770,28	2 299 636,35	0,1
120	600 781,51	2 299 659,21	0,1
121	600 795,14	2 299 686,63	0,1
122	600 804,11	2 299 705,39	0,1
123	600 816,45	2 299 733,13	0,1
124	600 827,40	2 299 729,45	0,1
125	600 828,68	2 299 733,25	0,1
126	600 818,17	2 299 736,78	0,1
127	600 833,22	2 299 767,47	0,1
128	600 846,00	2 299 793,50	0,1
129	600 862,14	2 299 826,32	0,1
130	600 877,65	2 299 857,94	0,1
131	600 897,91	2 299 897,15	0,1
132	600 913,14	2 299 929,33	0,1
133	600 929,83	2 299 965,34	0,1
134	600 956,55	2 299 989,05	0,1
135	600 959,51	2 300 027,10	0,1
136	600 961,44	2 300 060,05	0,1
137	601 003,04	2 300 056,31	0,1
138	601 038,71	2 300 053,00	0,1
139	601 072,97	2 300 049,73	0,1
140	601 107,42	2 300 046,31	0,1
141	601 120,57	2 300 081,02	0,1
142	601 131,63	2 300 110,53	0,1
143	601 144,41	2 300 145,29	0,1
144	601 157,60	2 300 181,56	0,1
1	601 146,41	2 300 190,79	0,1



СООБЩЕНИЕ О ВОЗМОЖНОМ УСТАНОВЛЕНИИ ПУБЛИЧНОГО СЕРВИТУТА

Отдел строительства и архитектуры комитета жилищно-коммунального хозяйства Администрации Любытинского муниципального района в соответствии со ст.39.42 Земельного кодекса РФ информирует правообладателей земельных участков о возможном установлении публичного сервитута с целью эксплуатации объекта электросетевого хозяйства сроком на 49 лет, площадью 8 648 кв.м, по ходатайству ПАО «Россети Северо-Запад», в отношении следующих земельных участков:

№ п/п	Адрес или иное описание местоположения земельного участка (участков), в отношении которого испрашивается публичный сервитут/ Цель установления публичного сервитута	Кадастровый номер земельного участка (при наличии), в отношении которого испрашивается публичный сервитут; Кадастровый квартал, на территории которого испрашивается публичный сервитут
1	Новгородская область, р-н Любытинский/ для эксплуатации объекта электросетевого хозяйства ВЛ-0,4 кВ от Л-1 КТП-100 кВА "Старая Боровщина", (Л-6 ПС Любытино)	53:07:0181601
2	Новгородская область, р-н Любытинский/ для эксплуатации объекта электросетевого хозяйства ВЛ-0,4 кВ от Л-1 КТП-100 кВА "Старая Боровщина", (Л-6 ПС Любытино)	53:07:0181801
4	Новгородская область, р-н Любытинский, СП «Любытинское», д. Старая Боровщина, земельный участок 38 / для эксплуатации объекта электросетевого хозяйства ВЛ-0,4 кВ от Л-1 КТП-100 кВА "Старая Боровщина", (Л-6 ПС Любытино)	53:07:0000000:4288
5	Новгородская область, р-н Любытинский, СП «Любытинское», д. Сухарево Селище / для эксплуатации объекта электросетевого хозяйства ВЛ-0,4 кВ от Л-1 КТП-100 кВА "Старая Боровщина", (Л-6 ПС Любытино)	53:07:0181601:3
6	Новгородская область, р-н Любытинский, СП «Любытинское», д. Сухарево Селище / для эксплуатации объекта электросетевого хозяйства ВЛ-0,4 кВ от Л-1 КТП-100 кВА "Старая Боровщина", (Л-6 ПС Любытино)	53:07:0181601:14
7	Новгородская область, р-н Любытинский, СП «Любытинское», д. Сухарево Селище, земельный участок № 5 / для эксплуатации объекта электросетевого хозяйства ВЛ-0,4 кВ от Л-1 КТП-100 кВА "Старая Боровщина", (Л-6 ПС Любытино)	53:07:0181601:16
8	Новгородская область, р-н Любытинский, СП «Любытинское» / для эксплуатации объекта электросетевого хозяйства ВЛ-0,4 кВ от Л-1 КТП-100 кВА "Старая Боровщина", (Л-6 ПС Любытино)	53:07:0181601:34
9	Новгородская область, р-н Любытинский, СП «Любытинское», д. Старая Боровщина / для эксплуатации объекта электросетевого хозяйства ВЛ-0,4 кВ от Л-1 КТП-100 кВА "Старая Боровщина", (Л-6 ПС Любытино)	53:07:0181801:12
10	Новгородская область, р-н Любытинский, СП «Любытинское», д. Старая Боровщина / для эксплуатации объекта электросетевого ВЛ-0,4 кВ от Л-1 КТП-100 кВА "Старая Боровщина", (Л-6 ПС Любытино)	53:07:0181801:15
11	Новгородская область, р-н Любытинский, СП «Любытинское», Любытинское участковое лесничество, леной квартал № 161 / для эксплуатации объекта электросетевого хозяйства ВЛ-0,4 кВ от Л-1 КТП-100 кВА "Старая Боровщина", (Л-6 ПС Любытино)	53:07:0181801:52
12	Новгородская область, р-н Любытинский, СП «Любытинское» / для эксплуатации объекта электросетевого хозяйства ВЛ-0,4 кВ от Л-1 КТП-100 кВА "Старая Боровщина", (Л-6 ПС Любытино)	53:07:0181801:53



Адрес, по которому заинтересованные лица могут ознакомиться с поступившими ходатайствами об установлении публичного сервитута и прилагаемым к нему описанием местоположения границ публичного сервитута, подать заявление об учете прав на земельные участки, а также срок подачи указанных заявлений, время приема заинтересованных лиц для ознакомления с поступившими ходатайствами об установлении публичного сервитута:

Администрация Любытинского муниципального района, 174760, Новгородская область, Любытинский район, рп Любытино, ул.Советов, дом 29, кабинет 12, 8(81668)62-310(доб.6634).

в течение 15 дней со дня опубликования сообщения.

Официальные сайты в информационно – телекоммуникационной сети «Интернет», на котором размещается сообщение о поступившем ходатайстве об установлении публичного сервитута:

Сайт Администрации Любытинского района в информационно – телекоммуникационной сети «Интернет»: <http://lubyтино.ru/>;

Правообладатели земельных участков, в отношении которых испрашивается публичный сервитут, если их права не зарегистрированы в Едином государственном реестре недвижимости, в течение пятнадцати дней со дня опубликования данного сообщения подают в Администрацию Любытинского муниципального района заявление об учете их прав (обременений прав) на земельные участки с приложением копий документов, подтверждающих эти права (обременения прав). В таких заявлениях указывается способ связи с правообладателем земельных участков, в том числе их почтовый адрес и (или) адрес электронной почты.

Правообладатели земельных участков, подавшие такие заявления по истечении указанного срока, несут риски невозможности обеспечения их прав в связи с отсутствием информации о таких лицах и их правах на земельные участки. Такие лица имеют право требовать от обладателя публичного сервитута плату за публичный сервитут не более чем за три года, предшествующие дню направления ими заявления об учете их прав (обременений прав).

ОПИСАНИЕ МЕСТОПОЛОЖЕНИЯ ГРАНИЦ

Публичный сервитут объекта электросетевого хозяйства: ВЛ-0,4 кВ от ЛЛ-1 КТП-100 кВА "Старая Боровщина". (Л-6 ПС Любытино).
(наименование объекта, местоположение границ которого описано (далее - объект))

Система координат МСК-53, зона 2			
Метод определения координат характерных точек границ - метод аналитический			
Площадь публичного сервитута 8 648 кв. м.			
Обозначение характерных точек границы	Координаты, м		Средняя квадратическая погрешность определения координат характерных точек границ
	X, м	Y, м	
Контур 1			
1	604 683,12	2 302 402,47	0,1
2	604 653,14	2 302 415,56	0,1
3	604 636,17	2 302 396,59	0,1
4	604 585,23	2 302 388,62	0,1
5	604 579,30	2 302 384,85	0,1
6	604 542,65	2 302 350,64	0,1
7	604 545,37	2 302 347,72	0,1
8	604 584,77	2 302 384,50	0,1
9	604 638,21	2 302 392,85	0,1
10	604 654,20	2 302 410,72	0,1
11	604 681,52	2 302 398,79	0,1
1	604 683,12	2 302 402,47	0,1
Контур 2			
12	604 576,49	2 302 403,33	0,1
13	604 563,43	2 302 426,57	0,1
14	604 543,31	2 302 462,11	0,1
15	604 531,59	2 302 482,28	0,1
16	604 553,11	2 302 494,84	0,1
17	604 551,09	2 302 498,30	0,1

18	604 529,59	2 302 485,75	0,1
19	604 507,48	2 302 524,29	0,1
20	604 487,62	2 302 559,51	0,1
21	604 514,29	2 302 573,30	0,1
22	604 548,52	2 302 590,64	0,1
23	604 546,71	2 302 594,21	0,1
24	604 512,47	2 302 576,86	0,1
25	604 483,96	2 302 562,12	0,1
26	604 441,29	2 302 541,45	0,1
27	604 369,69	2 302 507,02	0,1
28	604 332,76	2 302 469,78	0,1
29	604 289,25	2 302 424,41	0,1
30	604 245,55	2 302 378,74	0,1
31	604 209,44	2 302 341,45	0,1
32	604 166,61	2 302 297,15	0,1
33	604 122,75	2 302 251,85	0,1
34	604 095,24	2 302 214,38	0,1
35	604 072,60	2 302 184,11	0,1
36	604 070,13	2 302 180,16	0,1
37	604 071,49	2 302 172,17	0,1
38	604 070,15	2 302 170,66	0,1
39	604 068,74	2 302 169,06	0,1
40	604 027,34	2 302 134,50	0,1
41	603 996,91	2 302 108,87	0,1
42	603 951,47	2 302 071,14	0,1
43	603 912,78	2 302 038,67	0,1
44	603 870,08	2 302 003,17	0,1
45	603 847,89	2 301 970,21	0,1
46	603 828,88	2 301 969,33	0,1
47	603 829,06	2 301 965,33	0,1
48	603 850,09	2 301 966,29	0,1
49	603 873,08	2 302 000,45	0,1
50	603 915,35	2 302 035,60	0,1
51	603 954,04	2 302 068,06	0,1
52	603 999,49	2 302 105,79	0,1
53	604 029,92	2 302 131,42	0,1
54	604 071,54	2 302 166,18	0,1
55	604 073,16	2 302 168,01	0,1
56	604 075,85	2 302 170,48	0,1
57	604 077,79	2 302 171,85	0,1
58	604 095,98	2 302 158,85	0,1
59	604 103,22	2 302 125,63	0,1
60	604 088,95	2 302 100,98	0,1
61	604 070,01	2 302 069,30	0,1
62	604 048,11	2 302 031,92	0,1
63	604 022,70	2 301 978,60	0,1
64	604 005,91	2 301 943,85	0,1
65	603 991,76	2 301 911,63	0,1
66	603 976,86	2 301 879,90	0,1

67	603 964,42	2 301 852,95	0,1
68	603 941,33	2 301 812,59	0,1
69	603 919,07	2 301 767,72	0,1
70	603 918,38	2 301 766,41	0,1
71	603 920,58	2 301 762,03	0,1
72	603 922,63	2 301 765,90	0,1
73	603 944,87	2 301 810,71	0,1
74	603 967,01	2 301 849,42	0,1
75	603 994,01	2 301 836,39	0,1
76	604 040,16	2 301 813,69	0,1
77	604 041,92	2 301 817,28	0,1
78	603 995,77	2 301 839,99	0,1
79	603 968,84	2 301 852,97	0,1
80	603 980,50	2 301 878,20	0,1
81	603 994,17	2 301 907,33	0,1
82	604 021,70	2 301 879,12	0,1
83	604 024,56	2 301 881,92	0,1
84	603 995,96	2 301 911,23	0,1
85	604 009,55	2 301 942,17	0,1
86	604 026,32	2 301 976,86	0,1
87	604 051,65	2 302 030,04	0,1
88	604 070,79	2 302 062,71	0,1
89	604 073,99	2 302 046,44	0,1
90	604 077,91	2 302 047,22	0,1
91	604 073,84	2 302 067,91	0,1
92	604 092,41	2 302 098,94	0,1
93	604 107,46	2 302 124,97	0,1
94	604 099,56	2 302 161,21	0,1
95	604 077,81	2 302 176,77	0,1
96	604 075,09	2 302 174,85	0,1
97	604 074,33	2 302 179,34	0,1
98	604 075,90	2 302 181,85	0,1
99	604 098,46	2 302 212,00	0,1
100	604 125,81	2 302 249,27	0,1
101	604 169,49	2 302 294,37	0,1
102	604 212,32	2 302 338,67	0,1
103	604 248,43	2 302 375,96	0,1
104	604 292,13	2 302 421,65	0,1
105	604 335,62	2 302 466,98	0,1
106	604 372,05	2 302 503,72	0,1
107	604 443,03	2 302 537,85	0,1
108	604 484,04	2 302 557,71	0,1
109	604 504,00	2 302 522,31	0,1
110	604 526,14	2 302 483,74	0,1
111	604 496,79	2 302 466,73	0,1
112	604 462,34	2 302 446,93	0,1
113	604 464,34	2 302 443,47	0,1
114	604 498,79	2 302 463,27	0,1
115	604 528,14	2 302 480,28	0,1

116	604 539,85	2 302 460,13	0,1
117	604 559,95	2 302 424,61	0,1
118	604 572,70	2 302 401,91	0,1
12	604 576,49	2 302 403,33	0,1
Контур 3			
119	603 876,52	2 301 713,62	0,1
120	603 869,30	2 301 716,68	0,1
121	603 867,74	2 301 713,00	0,1
122	603 875,05	2 301 709,90	0,1
123	603 875,19	2 301 710,32	0,1
119	603 876,52	2 301 713,62	0,1
Контур 4			
124	603 849,10	2 301 615,31	0,1
125	603 850,83	2 301 619,61	0,1
126	603 827,68	2 301 616,21	0,1
127	603 828,26	2 301 612,25	0,1
124	603 849,10	2 301 615,31	0,1
Контур 5			
128	603 860,43	2 301 598,33	0,1
129	603 865,09	2 301 555,58	0,1
130	603 868,74	2 301 522,41	0,1
131	603 872,72	2 301 522,85	0,1
132	603 869,07	2 301 556,02	0,1
133	603 863,59	2 301 606,27	0,1
128	603 860,43	2 301 598,33	0,1
Контур 6			
134	603 828,87	2 301 576,85	0,1
135	603 810,59	2 301 550,61	0,1
136	603 813,87	2 301 548,31	0,1
137	603 825,61	2 301 565,05	0,1
138	603 827,64	2 301 573,12	0,1
134	603 828,87	2 301 576,85	0,1

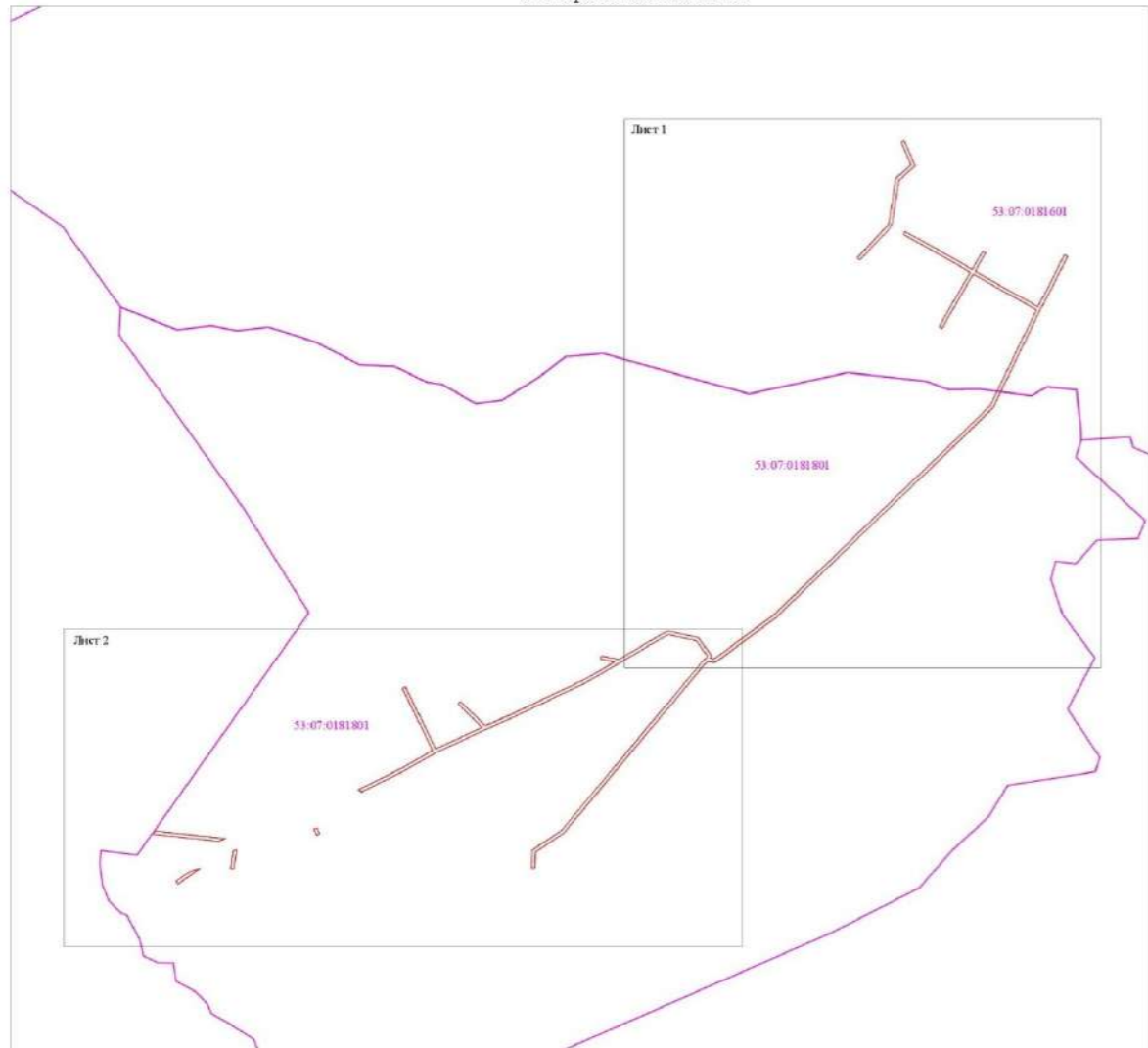
Утверждена
 Постановлением Администрации
 Любытинского муниципального района
 от _____ № _____

Схема границ размещения публичного сервитута

Объект: "ВЛ-0,4 кВ от Л-1 КТП-100 кВА "Старая Боровица", (Л-6 ПС Любытино)"

Местоположение: Новгородская область, Любытинский район
 Кадастровый квартал: 53:07:0181601, 53:07:0181801,
 53:07:0181801:52, 53:07:0181801:53;
 Системы координат: МСК-53 (Зона 2);
 Каталог координат: Приложение 1
 Площадь сервитута: 8 648 кв.м

Схема расположения листов



Масштаб 1:5 000

Условные обозначения:
 - границы публичного сервитута;
 - номер и граница кадастрового квартала.

53:07:0181601

Подпись



/С.И. Лукьянов/

Дата "10" апреля 2023 г.

Схема границ размещения публичного сервитута

Объект: "ВЛ-0,4 кВ от Л-1 КТП-100 кВА "Старая Боровица", (Л-6 ПС Любытино)"
 (повышающее объекта)

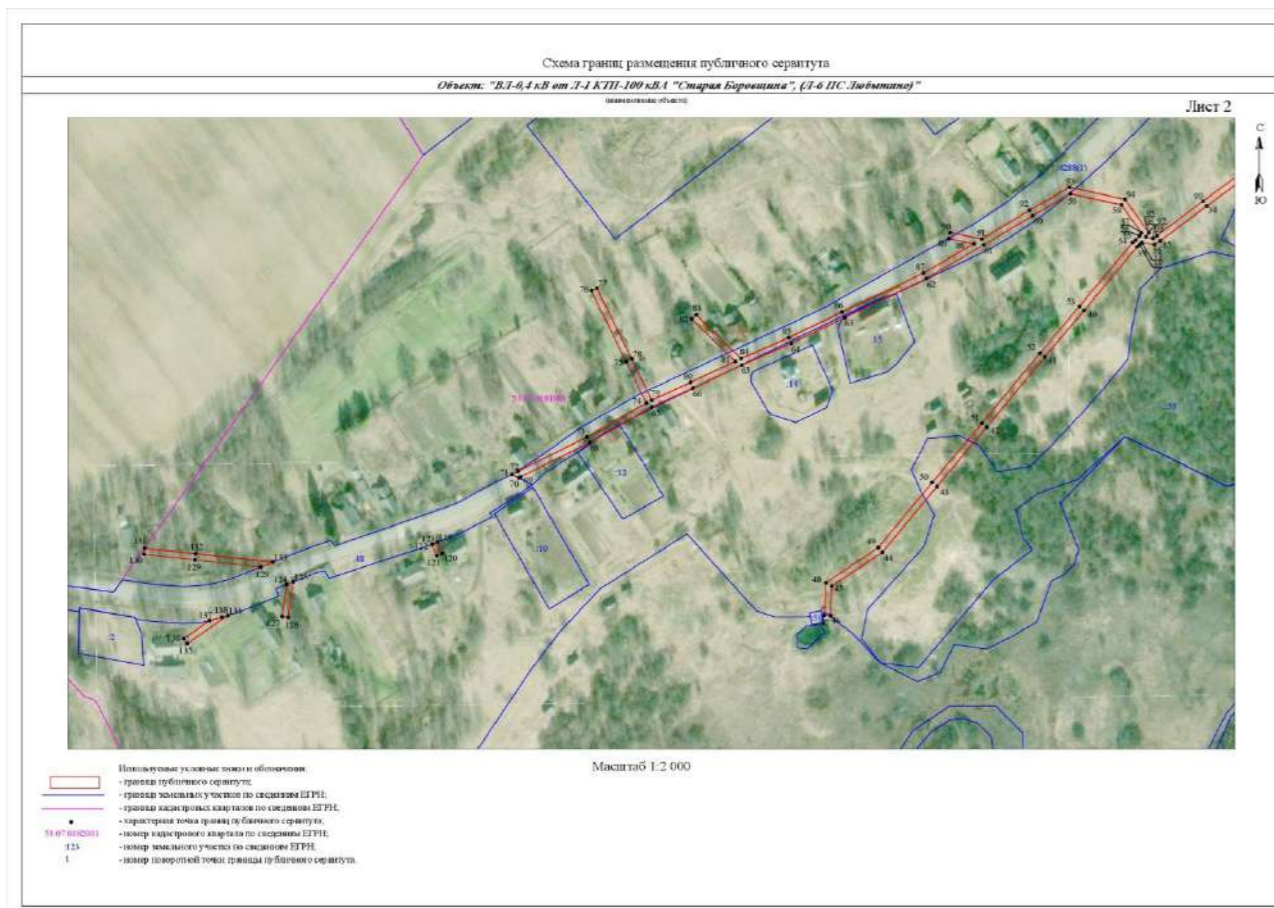
Лист 1



Масштаб 1:2 000

Используемые условные знаки и обозначения:
 - границы публичного сервитута;
 - границы земельных участков по сведениям ЕГРН;
 - границы кадастровых кварталов по сведениям ЕГРН;
 - характерная точка границы публичного сервитута;
 - номер кадастрового квартала по сведениям ЕГРН;
 - номер земельного участка по сведениям ЕГРН;
 - номер поворотной точки границы публичного сервитута.

53:07:0181601
 :14
 1



	"Шубино", (Л-6 ПС Любытино)	
6	Новгородская область, р-н Любытинский, СП «Любытинское», д. Великуша / для эксплуатации объекта электросетевого хозяйства ВЛ-0,4 кВ от Л-1КТП-100 кВА "Шубино", (Л-6 ПС Любытино)	53:07:0180901:6
7	Новгородская область, р-н Любытинский, СП «Любытинское» / для эксплуатации объекта электросетевого хозяйства ВЛ-0,4 кВ от Л-1КТП-100 кВА "Шубино", (Л-6 ПС Любытино)	53:07:0184001:17

Адрес, по которому заинтересованные лица могут ознакомиться с поступившими ходатайствами об установлении публичного сервитута и прилагаемым к нему описанием местоположения границ публичного сервитута, подать заявление об учете прав на земельные участки, а также срок подачи указанных заявлений, время приема заинтересованных лиц для ознакомления с поступившими ходатайствами об установлении публичного сервитута:

Администрация Любытинского муниципального района, 174760, Новгородская область, Любытинский район, рп Любытино, ул.Советов, дом 29, кабинет 12, 8(81668)62-310(доб.6634).

в течение 15 дней со дня опубликования сообщения.

Официальные сайты в информационно – телекоммуникационной сети «Интернет», на котором размещается сообщение о поступившем ходатайстве об установлении публичного сервитута:

Сайт Администрации Любытинского района в информационно – телекоммуникационной сети «Интернет»: <http://lubyтино.ru/>;

Правообладатели земельных участков, в отношении которых испрашивается публичный сервитут, если их права не зарегистрированы в Едином государственном реестре недвижимости, в течение пятнадцати дней со дня опубликования данного сообщения подают в Администрацию Любытинского муниципального района заявление об учете их прав (обременений прав) на земельные участки с приложением копий документов, подтверждающих эти права (обременения прав). В таких заявлениях указывается способ связи с правообладателем земельных участков, в том числе их почтовый адрес и (или) адрес электронной почты.

Правообладатели земельных участков, подавшие такие заявления по истечении указанного срока, несут риски невозможности обеспечения их прав в связи с отсутствием информации о таких лицах и их правах на земельные участки. Такие лица имеют право требовать от обладателя публичного сервитута плату за публичный сервитут не более чем за три года, предшествующие дню направления ими заявления об учете их прав (обременений прав).

СООБЩЕНИЕ О ВОЗМОЖНОМ УСТАНОВЛЕНИИ ПУБЛИЧНОГО СЕРВИТУТА

Отдел строительства и архитектуры комитета жилищно-коммунального хозяйства Администрации Любытинского муниципального района в соответствии со ст.39.42 Земельного кодекса РФ информирует правообладателей земельных участков о возможном установлении публичного сервитута с целью эксплуатации объекта электросетевого хозяйства сроком на 49 лет, площадью 7 461 кв.м, по ходатайству ПАО «Россети Северо-Запад», в отношении следующих земельных участков:

№ п/п	Адрес или иное описание местоположения земельного участка (участков), в отношении которого испрашивается публичный сервитут/ Цель установления публичного сервитута	Кадастровый номер земельного участка (при наличии), в отношении которого испрашивается публичный сервитут; Кадастровый квартал, на территории которого испрашивается публичный сервитут
1	Новгородская область, р-н Любытинский/ для эксплуатации объекта электросетевого хозяйства ВЛ-0,4 кВ от Л-1КТП-100 кВА "Шубино", (Л-6 ПС Любытино)	53:07:0180801
2	Новгородская область, р-н Любытинский/ для эксплуатации объекта электросетевого хозяйства ВЛ-0,4 кВ от Л-1КТП-100 кВА "Шубино", (Л-6 ПС Любытино)	53:07:0180901
3	Новгородская область, р-н Любытинский/ для эксплуатации объекта электросетевого хозяйства ВЛ-0,4 кВ от Л-1КТП-100 кВА "Шубино", (Л-6 ПС Любытино)	53:07:0184001
4	Новгородская область, р-н Любытинский, СП «Любытинское», д. Торбино / для эксплуатации объекта электросетевого хозяйства ВЛ-0,4 кВ от Л-1 КТП-100 кВА "Старая Боровщина", (Л-6 ПС Любытино)	53:07:0180801:2
5	Новгородская область, р-н Любытинский, СП «Любытинское», д. Торбино / для эксплуатации объекта электросетевого хозяйства ВЛ-0,4 кВ от Л-1КТП-100 кВА	53:07:0180801:7

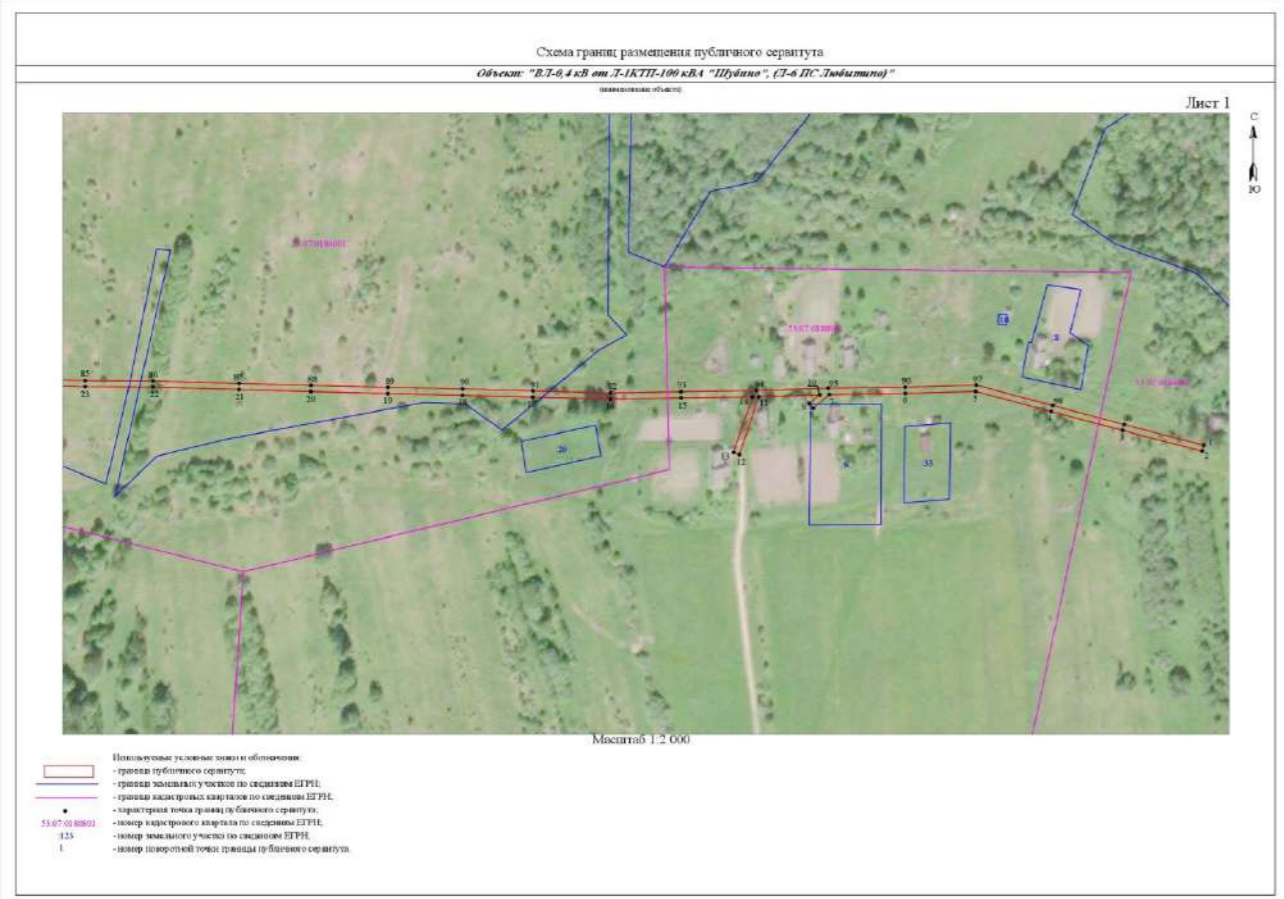
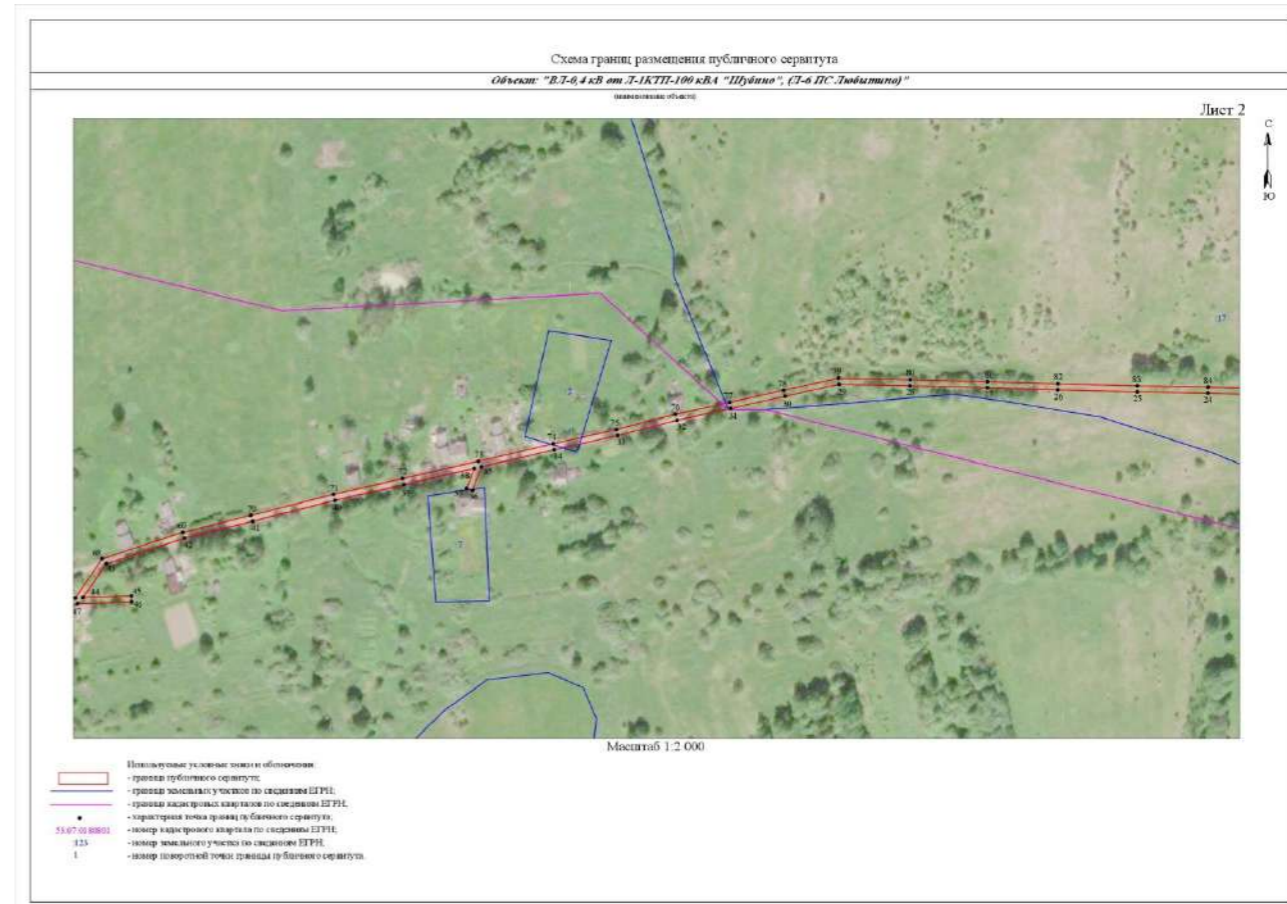
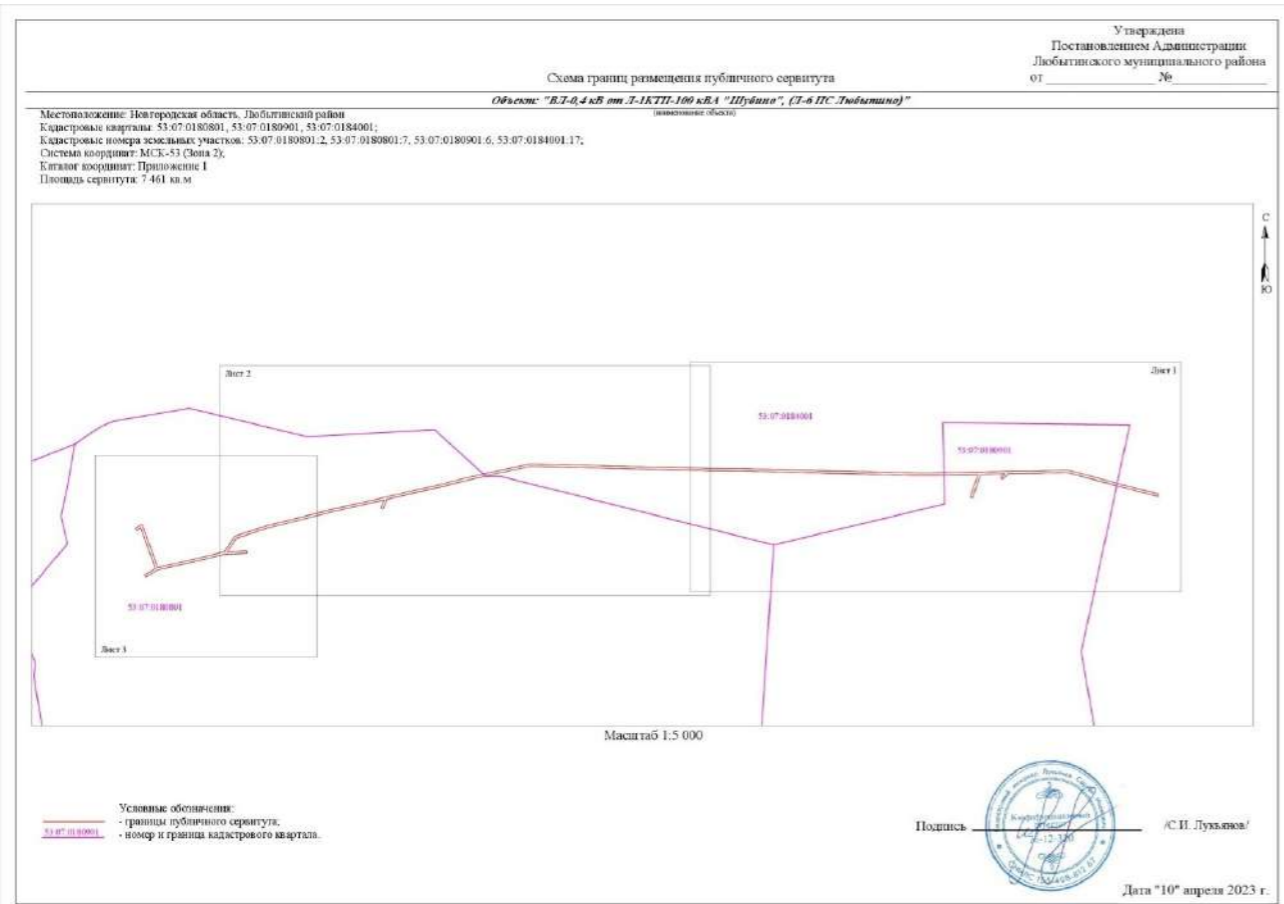
ОПИСАНИЕ МЕСТОПОЛОЖЕНИЯ ГРАНИЦ

Публичный сервитут объекта электросетевого хозяйства: ВЛ-0,4 кВ от Л-1КТП-100 кВА "Шубино", (Л-6 ПС Любытино)
(наименование объекта, местоположение границ которого описано (далее - объект))

Система координат МСК-53, зона 2			
Метод определения координат характерных точек границ - метод аналитический			
Площадь публичного сервитута 7 461 кв. м.			
Обозначение характерных точек границы	Координаты, м		Средняя квадратическая погрешность определения координат характерных точек границ
	X, м	Y, м	
1	601 995,16	2 292 372,74	0,1
2	601 991,29	2 292 371,73	0,1
3	602 004,77	2 292 320,08	0,1
4	602 017,14	2 292 273,52	0,1
5	602 030,20	2 292 224,33	0,1
6	602 028,91	2 292 178,52	0,1
7	602 028,21	2 292 129,08	0,1
8	602 019,25	2 292 118,61	0,1
9	602 022,29	2 292 116,01	0,1
10	602 028,02	2 292 122,70	0,1

11	602 026,73	2 292 083,13	0,1
12	601 989,08	2 292 070,49	0,1
13	601 990,36	2 292 066,69	0,1
14	602 026,64	2 292 078,87	0,1
15	602 025,99	2 292 032,44	0,1
16	602 025,15	2 291 986,48	0,1
17	602 026,55	2 291 935,82	0,1
18	602 027,74	2 291 890,15	0,1
19	602 028,79	2 291 841,46	0,1
20	602 030,09	2 291 791,54	0,1
21	602 031,37	2 291 744,50	0,1
22	602 032,94	2 291 688,61	0,1
23	602 033,18	2 291 644,51	0,1
24	602 034,69	2 291 592,17	0,1
25	602 035,51	2 291 546,13	0,1
26	602 036,88	2 291 494,26	0,1
27	602 038,25	2 291 448,59	0,1
28	602 039,53	2 291 398,09	0,1
29	602 040,49	2 291 351,98	0,1
30	602 032,68	2 291 316,74	0,1
31	602 024,83	2 291 281,41	0,1
32	602 017,10	2 291 246,38	0,1
33	602 007,20	2 291 207,80	0,1
34	601 997,90	2 291 166,65	0,1
35	601 986,77	2 291 119,09	0,1
36	601 971,36	2 291 113,26	0,1
37	601 972,78	2 291 109,52	0,1
38	601 985,70	2 291 114,41	0,1
39	601 975,26	2 291 068,61	0,1
40	601 965,00	2 291 023,81	0,1
41	601 951,36	2 290 970,05	0,1
42	601 940,37	2 290 925,75	0,1
43	601 923,67	2 290 874,81	0,1
44	601 901,80	2 290 859,83	0,1
45	601 902,91	2 290 891,28	0,1
46	601 898,91	2 290 891,42	0,1
47	601 897,67	2 290 856,20	0,1
48	601 886,79	2 290 811,21	0,1
49	601 879,54	2 290 779,16	0,1
50	601 871,79	2 290 746,34	0,1
51	601 860,65	2 290 727,50	0,1
52	601 864,09	2 290 725,46	0,1
53	601 874,54	2 290 743,14	0,1
54	601 915,40	2 290 728,57	0,1
55	601 940,65	2 290 719,64	0,1
56	601 936,01	2 290 712,97	0,1
57	601 939,29	2 290 710,69	0,1
58	601 945,68	2 290 719,89	0,1
59	601 945,83	2 290 720,76	0,1

60	601 945,57	2 290 721,68	0,1
61	601 944,90	2 290 722,37	0,1
62	601 944,01	2 290 722,69	0,1
63	601 916,74	2 290 732,33	0,1
64	601 876,01	2 290 746,86	0,1
65	601 883,44	2 290 778,26	0,1
66	601 890,67	2 290 810,31	0,1
67	601 901,42	2 290 854,73	0,1
68	601 927,05	2 290 872,27	0,1
69	601 944,21	2 290 924,65	0,1
70	601 955,24	2 290 969,07	0,1
71	601 968,88	2 291 022,87	0,1
72	601 979,16	2 291 067,73	0,1
73	601 990,42	2 291 117,15	0,1
74	602 001,80	2 291 165,75	0,1
75	602 011,08	2 291 206,86	0,1
76	602 020,98	2 291 245,46	0,1
77	602 028,73	2 291 280,55	0,1
78	602 036,58	2 291 315,88	0,1
79	602 044,49	2 291 351,58	0,1
80	602 043,53	2 291 398,19	0,1
81	602 042,25	2 291 448,71	0,1
82	602 040,88	2 291 494,38	0,1
83	602 039,51	2 291 546,21	0,1
84	602 038,69	2 291 592,27	0,1
85	602 037,18	2 291 644,57	0,1
86	602 036,94	2 291 688,67	0,1
87	602 035,37	2 291 744,62	0,1
88	602 034,09	2 291 791,64	0,1
89	602 032,79	2 291 841,56	0,1
90	602 031,74	2 291 890,25	0,1
91	602 030,55	2 291 935,92	0,1
92	602 029,15	2 291 986,50	0,1
93	602 029,99	2 292 032,38	0,1
94	602 030,68	2 292 081,62	0,1
95	602 032,20	2 292 128,27	0,1
96	602 032,91	2 292 178,44	0,1
97	602 034,20	2 292 224,79	0,1
98	602 021,00	2 292 274,54	0,1
99	602 008,63	2 292 321,10	0,1
1	601 995,16	2 292 372,74	0,1



СООБЩЕНИЕ О ВОЗМОЖНОМ УСТАНОВЛЕНИИ ПУБЛИЧНОГО СЕРВИТУТА

Отдел строительства и архитектуры комитета жилищно-коммунального хозяйства Администрации Любытинского муниципального района в соответствии со ст.39.42 Земельного кодекса РФ информирует правообладателей земельных участков о возможном установлении публичного сервитута с целью эксплуатации объекта электросетевого хозяйства сроком на 49 лет, площадью 4 496 кв.м, по ходатайству ПАО «Россети Северо-Запад», в отношении следующих земельных участков:

№ п/п	Адрес или иное описание местоположения земельного участка (участков), в отношении которого испрашивается публичный сервитут/ Цель установления публичного сервитута	Кадастровый номер земельного участка (при наличии), в отношении которого испрашивается публичный сервитут; Кадастровый квартал, на территории которого испрашивается публичный сервитут
1	Новгородская область, р-н Любытинский/ для эксплуатации объекта электросетевого хозяйства ВЛ-0,4 кВ от КТП-100 кВА "Шубино", ф " Великуша" (Л-6 Любытино)	53:07:0180201
2	Новгородская область, р-н Любытинский/ для эксплуатации объекта электросетевого хозяйства ВЛ-0,4 кВ от КТП-100 кВА "Шубино", ф " Великуша" (Л-6 Любытино)	53:07:0180801
3	Новгородская область, р-н Любытинский, СП «Любытинское», д. Великуша / для эксплуатации объекта электросетевого хозяйства ВЛ-0,4 кВ от КТП-100 кВА "Шубино", ф " Великуша" (Л-6 Любытино)	53:07:0180201:3
4	Новгородская область, р-н Любытинский, СП «Любытинское», д. Шубино / для эксплуатации объекта электросетевого хозяйства ВЛ-0,4 кВ от КТП-100 кВА "Шубино", ф " Великуша" (Л-6 Любытино)	53:07:0180201:16
5	Новгородская область, р-н Любытинский, СП «Любытинское», д. Шубино / для эксплуатации объекта электросетевого хозяйства ВЛ-0,4 кВ от КТП-100 кВА "Шубино", ф " Великуша" (Л-6 Любытино)	53:07:0180201:75
6	Новгородская область, р-н Любытинский, СП «Любытинское», д.Шубино, земельный участок 18 / для эксплуатации объекта электросетевого хозяйства ВЛ-0,4 кВ от КТП-100 кВА "Шубино", ф " Великуша" (Л-6 Любытино)	53:07:0180201:196

Адрес, по которому заинтересованные лица могут ознакомиться с поступившими ходатайствами об установлении публичного сервитута и прилагаемым к нему описанием местоположения границ публичного сервитута, подать заявление об учете прав на земельные участки, а также срок подачи указанных заявлений, время приема заинтересованных лиц для ознакомления с поступившими ходатайствами об установлении публичного сервитута:

Администрация Любытинского муниципального района, 174760, Новгородская область, Любытинский район, рп Любытино, ул.Советов, дом 29, кабинет 12, 8(81668)62-310(доб.6634).

в течение 15 дней со дня опубликования сообщения.

Официальные сайты в информационно – телекоммуникационной сети «Интернет», на котором размещается сообщение о поступившем ходатайстве об установлении публичного сервитута:

Сайт Администрации Любытинского района в информационно – телекоммуникационной сети «Интернет»: <http://lubyтино.ru/>;

Правообладатели земельных участков, в отношении которых испрашивается публичный сервитут, если их права не зарегистрированы в Едином государственном реестре недвижимости, в течение пятнадцати дней со дня опубликования данного сообщения подают в Администрацию Любытинского муниципального района заявление об учете их прав (обременений прав) на земельные участки с приложением копий документов, подтверждающих эти права (обременения прав). В таких заявлениях указывается способ связи с правообладателем земельных участков, в том числе их почтовый адрес и (или) адрес электронной почты.

Правообладатели земельных участков, подавшие такие заявления по истечении указанного срока, несут риски невозможности обеспечения их прав в связи с отсутствием информации о таких лицах и их правах на земельные участки. Такие лица имеют право требовать от обладателя публичного сервитута плату за публичный сервитут не более чем за три года, предшествующие дню направления ими заявления об учете их прав (обременений прав).

Схема границ размещения публичного сервитута

Объект: "ВЛ-0,4 кВ от Л-КТП-100 кВА "Шубино", (Л-6 ПС Любытино)"

(наименование объекта)

Лист 3



Масштаб 1:2 000

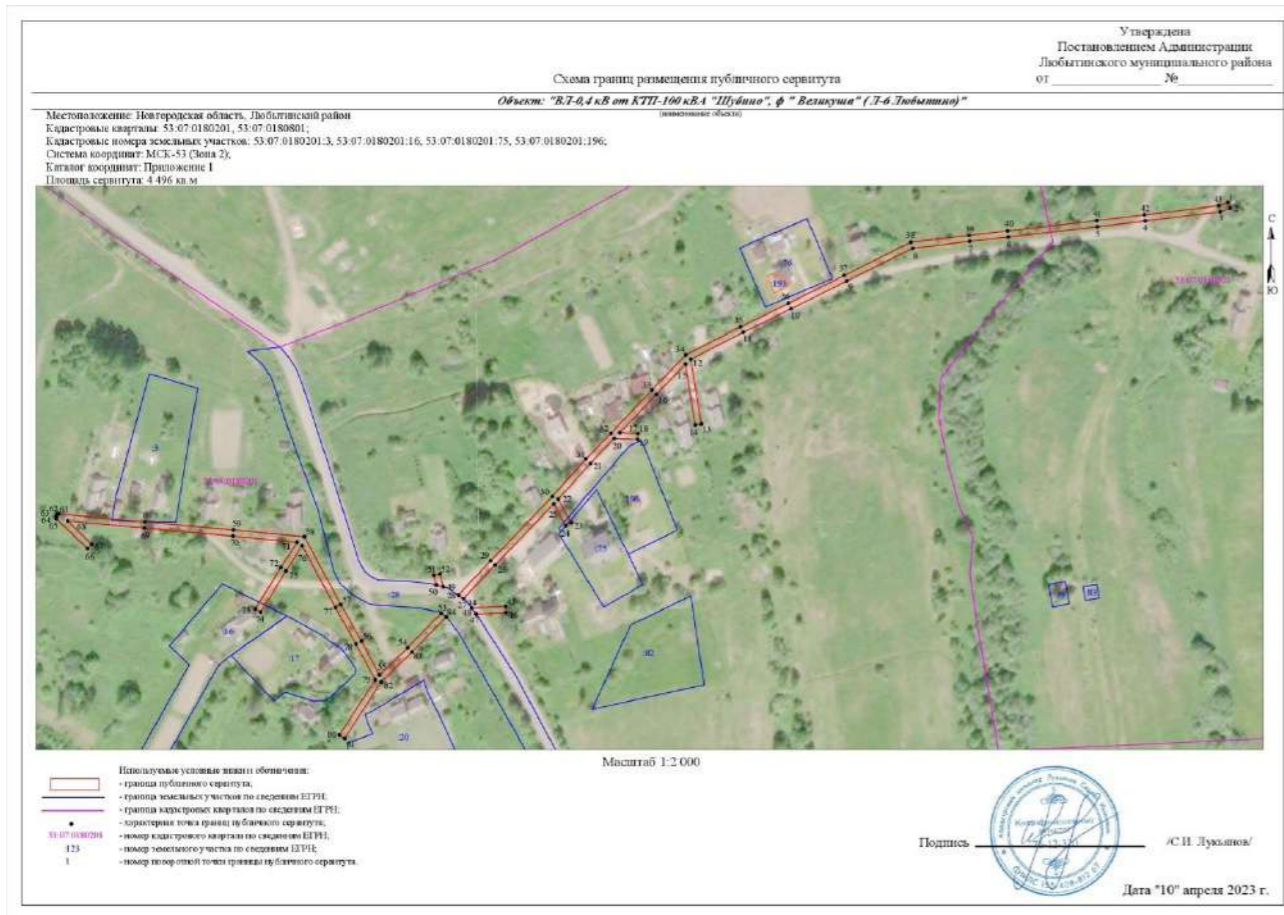
- Используемые условные знаки и обозначения:
- граница публичного сервитута;
 - граница земельных участков по сведениям ЕГРН;
 - граница кадастровых кварталов по сведениям ЕГРН;
 - характерная точка границ публичного сервитута;
 - 53:07:0180801 - номер кадастрового квартала по сведениям ЕГРН;
 - 16 - номер земельного участка по сведениям ЕГРН;
 - 11 - номер поворотной точки границы публичного сервитута.

ОПИСАНИЕ МЕСТОПОЛОЖЕНИЯ ГРАНИЦ
 Публичный сервитут объекта электросетевого хозяйства: ВЛ-0,4 кВ от КТП-100 кВА "Шубино". ф " Великуша" (Л-6 Любытино).
 (наименование объекта, местоположение границ которого описано (далее - объект))

Система координат МСК-53, зона 2			
Метод определения координат характерных точек границ - метод аналитический			
Площадь публичного сервитута 4 496 кв. м.			
Обозначение характерных точек границы	Координаты, м		Средняя квадратическая погрешность определения координат характерных точек границ
	X, м	Y, м	
Контур 1			
1	601 939,90	2 290 713,64	0,1
2	601 936,16	2 290 715,03	0,1
3	601 933,83	2 290 708,79	0,1
4	601 927,85	2 290 660,08	0,1
5	601 924,11	2 290 628,91	0,1
6	601 917,43	2 290 571,08	0,1
7	601 914,62	2 290 546,03	0,1
8	601 910,16	2 290 508,96	0,1
9	601 888,95	2 290 466,30	0,1
10	601 870,94	2 290 430,13	0,1
11	601 855,54	2 290 398,84	0,1
12	601 838,18	2 290 364,93	0,1
13	601 796,12	2 290 371,80	0,1
14	601 795,47	2 290 367,86	0,1
15	601 835,03	2 290 361,40	0,1
16	601 815,30	2 290 342,46	0,1
17	601 790,44	2 290 318,84	0,1
18	601 789,98	2 290 330,67	0,1
19	601 785,98	2 290 330,51	0,1
20	601 786,58	2 290 315,16	0,1
21	601 770,54	2 290 299,67	0,1
22	601 747,34	2 290 278,79	0,1
23	601 732,09	2 290 287,24	0,1
24	601 730,15	2 290 283,74	0,1
25	601 744,27	2 290 275,91	0,1
26	601 704,61	2 290 237,85	0,1
27	601 682,73	2 290 217,22	0,1
28	601 685,02	2 290 213,88	0,1
29	601 707,37	2 290 234,95	0,1
30	601 748,97	2 290 274,89	0,1
31	601 773,26	2 290 296,75	0,1
32	601 789,99	2 290 312,91	0,1
33	601 818,06	2 290 339,58	0,1
34	601 840,91	2 290 361,52	0,1
35	601 859,10	2 290 397,04	0,1
36	601 874,52	2 290 428,35	0,1
37	601 892,53	2 290 464,52	0,1

38	601 914,04	2 290 507,80	0,1
39	601 918,58	2 290 545,57	0,1
40	601 921,39	2 290 570,62	0,1
41	601 928,07	2 290 628,45	0,1
42	601 931,81	2 290 659,60	0,1
43	601 937,73	2 290 707,83	0,1
1	601 939,90	2 290 713,64	0,1
Контур 2			
44	601 676,65	2 290 222,60	0,1
45	601 677,68	2 290 244,69	0,1
46	601 673,68	2 290 244,87	0,1
47	601 672,78	2 290 225,54	0,1
48	601 672,85	2 290 225,50	0,1
44	601 676,65	2 290 222,60	0,1
Контур 3			
49	601 690,40	2 290 204,04	0,1
50	601 691,51	2 290 199,64	0,1
51	601 697,92	2 290 198,03	0,1
52	601 698,90	2 290 201,91	0,1
49	601 690,40	2 290 204,04	0,1
Контур 4			
53	601 673,22	2 290 202,70	0,1
54	601 650,90	2 290 181,00	0,1
55	601 633,19	2 290 162,74	0,1
56	601 655,19	2 290 150,95	0,1
57	601 678,79	2 290 137,66	0,1
58	601 722,93	2 290 113,86	0,1
59	601 727,34	2 290 067,75	0,1
60	601 732,57	2 290 010,35	0,1
61	601 737,76	2 289 954,41	0,1
62	601 737,46	2 289 953,48	0,1
63	601 736,77	2 289 952,85	0,1
64	601 735,74	2 289 952,58	0,1
65	601 734,70	2 289 952,84	0,1
66	601 715,20	2 289 972,96	0,1
67	601 718,07	2 289 975,74	0,1
68	601 733,23	2 289 960,09	0,1
69	601 728,59	2 290 009,99	0,1
70	601 723,36	2 290 067,37	0,1
71	601 719,37	2 290 109,16	0,1
72	601 702,92	2 290 098,62	0,1
73	601 676,12	2 290 082,06	0,1
74	601 674,02	2 290 085,46	0,1
75	601 700,80	2 290 102,00	0,1
76	601 717,12	2 290 112,46	0,1
77	601 676,87	2 290 134,16	0,1
78	601 653,27	2 290 147,45	0,1
79	601 630,02	2 290 159,91	0,1
80	601 594,17	2 290 136,70	0,1

81	601 592,00	2 290 140,05	0,1
82	601 628,64	2 290 163,78	0,1
83	601 648,08	2 290 183,82	0,1
84	601 670,88	2 290 206,00	0,1
53	601 673,22	2 290 202,70	0,1



СООБЩЕНИЕ О ВОЗМОЖНОМ УСТАНОВЛЕНИИ ПУБЛИЧНОГО СЕРВИТУТА

Отдел строительства и архитектуры комитета жилищно-коммунального хозяйства Администрации Любытинского муниципального района в соответствии со ст.39.42 Земельного кодекса РФ информирует правообладателей земельных участков о возможном установлении публичного сервитута с целью эксплуатации объекта электросетевого хозяйства сроком на 49 лет, площадью 2 169 кв.м, по ходатайству ПАО «Россети Северо-Запад», в отношении следующих земельных участков:

№ п/п	Адрес или иное описание местоположения земельного участка (участков), в отношении которого испрашивается публичный сервитут/ Цель установления публичного сервитута	Кадастровый номер земельного участка (при наличии), в отношении которого испрашивается публичный сервитут; Кадастровый квартал, на территории которого испрашивается публичный сервитут
1	Новгородская область, р-н Любытинский/ для эксплуатации объекта электросетевого хозяйства ВЛ-0,4 кВ отЛ-1 КТП-100 кВА "Ярцево-2", (Л-6 ПС Любытино)	53:07:0180101
2	Новгородская область, р-н Любытинский/ для эксплуатации объекта электросетевого хозяйства ВЛ-0,4 кВ отЛ-1 КТП-100 кВА "Ярцево-2", (Л-6 ПС Любытино)	53:07:0180801
3	Новгородская область, р-н Любытинский, СП «Любытинское» / для эксплуатации объекта электросетевого хозяйства ВЛ-0,4 кВ отЛ-1 КТП-100 кВА "Ярцево-2", (Л-6 ПС Любытино)	53:07:0000000:3885
4	Новгородская область, р-н Любытинский, СП «Любытинское», д.Ярцево / для эксплуатации объекта электросетевого хозяйства ВЛ-0,4 кВ отЛ-1 КТП-100 кВА "Ярцево-2", (Л-6 ПС Любытино)	53:07:0180101:99

Адрес, по которому заинтересованные лица могут ознакомиться с поступившими ходатайствами об установлении публичного сервитута и прилагаемым к нему описанием местоположения границ публичного сервитута, подать заявление об учете прав на земельные участки, а также срок подачи указанных заявлений, время приема заинтересованных лиц для ознакомления с поступившими ходатайствами об установлении публичного сервитута:

Администрация Любытинского муниципального района, 174760, Новгородская область, Любытинский район, рп Любытино, ул.Советов, дом 29, кабинет 12, 8(81668)62-310(доб.6634).

в течение 15 дней со дня опубликования сообщения.

Официальные сайты в информационно – телекоммуникационной сети «Интернет», на котором размещается сообщение о поступившем ходатайстве об установлении публичного сервитута:

Сайт Администрации Любытинского района в информационно – телекоммуникационной сети «Интернет»: <http://lubyтино.ru/>;

Правообладатели земельных участков, в отношении которых испрашивается публичный сервитут, если их права не зарегистрированы в Едином государственном реестре недвижимости, в течение пятнадцати дней со дня опубликования данного сообщения подают в Администрацию Любытинского муниципального района заявление об учете их прав (обременений прав) на земельные участки с приложением копий документов, подтверждающих эти права (обременения прав). В таких заявлениях указывается способ связи с правообладателем земельных участков, в том числе их почтовый адрес и (или) адрес электронной почты.

Правообладатели земельных участков, подавшие такие заявления по истечении указанного срока, несут риски невозможности обеспечения их прав в связи с отсутствием информации о таких лицах и их правах на земельные участки. Такие лица имеют право требовать от обладателя публичного сервитута плату за публичный сервитут не более чем за три года, предшествующие дню направления ими заявления об учете их прав (обременений прав).

ОПИСАНИЕ МЕСТОПОЛОЖЕНИЯ ГРАНИЦ Публичный сервитут объекта электросетевого хозяйства: ВЛ-0,4 кВ отЛ-1 КТП-100 кВА "Ярцево-2", (Л-6 ПС Любытино) (наименование объекта, местоположение границ которого описано (далее - объект))

Система координат МСК-53, зона 2			
Метод определения координат характерных точек границ - метод аналитический			
Площадь публичного сервитута 2169 кв. м.			
Обозначение характерных точек границы	Координаты, м		Средняя квадратическая погрешность определения координат характерных точек границ
	X, м	Y, м	
1	601 676,59	2 290 629,02	0,1

2	601 625,30	2 290 643,22	0,1
3	601 607,79	2 290 684,12	0,1
4	601 583,03	2 290 741,90	0,1
5	601 580,34	2 290 749,88	0,1
6	601 577,56	2 290 748,94	0,1
7	601 576,62	2 290 749,73	0,1
8	601 569,72	2 290 741,57	0,1
9	601 542,07	2 290 705,79	0,1
10	601 519,73	2 290 676,92	0,1
11	601 502,30	2 290 654,05	0,1
12	601 460,74	2 290 659,30	0,1
13	601 417,30	2 290 664,93	0,1
14	601 374,76	2 290 670,07	0,1
15	601 337,30	2 290 675,01	0,1
16	601 287,48	2 290 681,58	0,1
17	601 255,94	2 290 685,75	0,1
18	601 255,42	2 290 681,78	0,1
19	601 286,95	2 290 677,62	0,1
20	601 336,78	2 290 671,04	0,1
21	601 374,26	2 290 666,09	0,1
22	601 416,80	2 290 660,95	0,1
23	601 460,24	2 290 655,32	0,1
24	601 504,08	2 290 649,79	0,1
25	601 522,91	2 290 674,48	0,1
26	601 545,23	2 290 703,35	0,1
27	601 572,84	2 290 739,05	0,1
28	601 577,79	2 290 744,91	0,1
29	601 579,29	2 290 740,46	0,1
30	601 604,10	2 290 682,54	0,1
31	601 622,37	2 290 639,87	0,1
32	601 675,52	2 290 625,15	0,1
1	601 676,59	2 290 629,02	0,1



СООБЩЕНИЕ О ВОЗМОЖНОМ УСТАНОВЛЕНИИ ПУБЛИЧНОГО СЕРВИТУТА

Отдел строительства и архитектуры комитета жилищно-коммунального хозяйства Администрации Любытинского муниципального района в соответствии со ст.39.42 Земельного кодекса РФ информирует правообладателей земельных участков о возможном установлении публичного сервитута с целью эксплуатации объекта электросетевого хозяйства сроком на 49 лет, площадью 2 646 кв.м, по ходатайству ПАО «Россети Северо-Запад», в отношении следующих земельных участков:

№ п/п	Адрес или иное описание местоположения земельного участка (участков), в отношении которого испрашивается публичный сервитут/ Цель установления публичного сервитута	Кадастровый номер земельного участка (при наличии), в отношении которого испрашивается публичный сервитут; Кадастровый квартал, на территории которого испрашивается публичный сервитут
1	Новгородская область, р-н Любытинский/ для эксплуатации объекта электросетевого хозяйства ВЛ-0,4 кВ Л-1,2 от КТП-160 кВА «Светицы-1» (Л-6 ПС Любытино)	53:07:0182101
2	Новгородская область, р-н Любытинский, СП «Любытинское», д. Большие Светицы / для эксплуатации объекта электросетевого хозяйства ВЛ-0,4 кВ Л-1,2 от КТП-160 кВА «Светицы-1» (Л-6 ПС Любытино)	53:07:0182101:4
3	Новгородская область, р-н Любытинский, СП «Любытинское», д. Большие Светицы / для эксплуатации объекта электросетевого хозяйства ВЛ-0,4 кВ Л-1,2 от КТП-160 кВА «Светицы-1» (Л-6 ПС Любытино)	53:07:0182101:8
4	Новгородская область, р-н Любытинский, СП «Любытинское», д. Большие Светицы, земельный участок 18 / для эксплуатации объекта электросетевого хозяйства ВЛ-0,4 кВ Л-1,2 от КТП-160 кВА «Светицы-1» (Л-6 ПС Любытино)	53:07:0182101:10
5	Новгородская область, р-н Любытинский, СП «Любытинское», д. Большие Светицы / для эксплуатации объекта электросетевого хозяйства ВЛ-0,4 кВ Л-1,2 от КТП-160 кВА «Светицы-1» (Л-6 ПС Любытино)	53:07:0182101:18
6	Новгородская область, р-н Любытинский, СП «Любытинское», д. Большие Светицы / для эксплуатации объекта электросетевого хозяйства ВЛ-0,4 кВ Л-1,2 от КТП-160 кВА «Светицы-1» (Л-6 ПС Любытино)	53:07:0182101:19
7	Новгородская область, р-н Любытинский, СП «Любытинское», д. Большие Светицы / для эксплуатации объекта электросетевого хозяйства ВЛ-0,4 кВ Л-1,2 от КТП-160 кВА «Светицы-1» (Л-6 ПС Любытино)	53:07:0182101:21
8	Новгородская область, р-н Любытинский, СП «Любытинское», д. Большие Светицы / для эксплуатации объекта электросетевого хозяйства ВЛ-0,4 кВ Л-1,2 от КТП-160 кВА «Светицы-1» (Л-6 ПС Любытино)	53:07:0182101:22
9	Новгородская область, р-н Любытинский, СП «Любытинское», д. Большие Светицы / для эксплуатации объекта электросетевого хозяйства ВЛ-0,4 кВ Л-1,2 от КТП-160 кВА «Светицы-1» (Л-6 ПС Любытино)	53:07:0182101:24

Адрес, по которому заинтересованные лица могут ознакомиться с поступившими ходатайствами об установлении публичного сервитута и прилагаемым к нему описанием местоположения границ публичного сервитута, подать заявление об учете прав на земельные участки, а также срок подачи указанных заявлений, время приема заинтересованных лиц для ознакомления с поступившими ходатайствами об установлении публичного сервитута:

Администрация Любытинского муниципального района, 174760, Новгородская область, Любытинский район, рп Любытино, ул.Советов, дом 29, кабинет 12, 8(81668)62-310(доб.6634).

в течение 15 дней со дня опубликования сообщения.

Официальные сайты в информационно – телекоммуникационной сети «Интернет», на котором размещается сообщение о поступившем ходатайстве об установлении публичного сервитута:

Сайт Администрации Любытинского района в информационно – телекоммуникационной сети «Интернет»: <http://lubyтино.ru/>;

Правообладатели земельных участков, в отношении которых испрашивается публичный сервитут, если их права не зарегистрированы в Едином государственном реестре недвижимости, в течение пятнадцати дней со дня опубликования данного сообщения подают в Администрацию Любытинского муниципального района заявление об учете их прав (обременений прав) на земельные участки с приложением копий документов, подтверждающих эти права (обременения прав). В таких заявлениях указывается способ связи с правообладателем земельных участков, в том числе их почтовый адрес и (или) адрес электронной почты.

Правообладатели земельных участков, подавшие такие заявления по истечении указанного срока, несут риски невозможности обеспечения их прав в связи с отсутствием информации о таких лицах и их правах на земельные участки. Такие лица имеют право требовать от обладателя публичного сервитута плату за публичный сервитут не более чем за три года, предшествующие дню направления ими заявления об учете их прав (обременений прав).

ОПИСАНИЕ МЕСТОПОЛОЖЕНИЯ ГРАНИЦ

Публичный сервитут объекта электросетевого хозяйства: ВЛ-0,4 кВ Л-1,2 от КТП-160 кВА «Светицы-1» (Л-6 ПС Любытино)

(наименование объекта, местоположение границ которого описано (далее - объект))

Система координат МСК-53, зона 2			
Метод определения координат характерных точек границ - метод аналитический			
Площадь публичного сервитута 2 646 кв. м.			
Обозначение характерных точек границы	Координаты, м		Средняя квадратическая погрешность определения координат характерных точек границ
	X, м	Y, м	
1	601 040,52	2 299 972,40	0,1
2	601 036,86	2 299 974,00	0,1
3	601 022,04	2 299 940,12	0,1
4	601 008,92	2 299 910,50	0,1
5	600 999,95	2 299 891,00	0,1
6	600 986,53	2 299 861,89	0,1
7	600 972,57	2 299 833,11	0,1
8	600 957,54	2 299 800,87	0,1
9	600 939,82	2 299 763,96	0,1
10	600 925,90	2 299 732,18	0,1
11	600 911,74	2 299 700,80	0,1
12	600 891,89	2 299 656,63	0,1
13	600 876,05	2 299 620,83	0,1
14	600 868,66	2 299 577,40	0,1
15	600 863,32	2 299 578,80	0,1
16	600 862,30	2 299 574,94	0,1
17	600 867,92	2 299 573,46	0,1
18	600 866,00	2 299 564,25	0,1
19	600 857,83	2 299 525,00	0,1
20	600 849,50	2 299 484,99	0,1
21	600 842,41	2 299 453,72	0,1
22	600 846,31	2 299 452,84	0,1
23	600 853,40	2 299 484,15	0,1
24	600 861,75	2 299 524,18	0,1
25	600 869,92	2 299 563,43	0,1
26	600 872,22	2 299 574,54	0,1
27	600 879,38	2 299 616,59	0,1
28	600 888,48	2 299 609,39	0,1
29	600 890,96	2 299 612,53	0,1

30	600 880,43	2 299 620,86	0,1
31	600 895,05	2 299 653,92	0,1
32	600 910,13	2 299 655,02	0,1
33	600 909,84	2 299 659,00	0,1
34	600 896,90	2 299 658,05	0,1
35	600 914,89	2 299 698,08	0,1
36	600 930,90	2 299 699,26	0,1
37	600 930,60	2 299 703,24	0,1
38	600 916,76	2 299 702,22	0,1
39	600 929,13	2 299 729,64	0,1
40	600 947,09	2 299 733,63	0,1
41	600 946,23	2 299 737,53	0,1
42	600 931,13	2 299 734,17	0,1
43	600 943,46	2 299 762,30	0,1
44	600 961,16	2 299 799,17	0,1
45	600 975,76	2 299 830,51	0,1
46	600 994,86	2 299 834,65	0,1
47	600 994,02	2 299 838,55	0,1
48	600 977,96	2 299 835,07	0,1
49	600 990,15	2 299 860,19	0,1
50	601 003,04	2 299 888,16	0,1
51	601 025,97	2 299 888,17	0,1
52	601 025,97	2 299 892,17	0,1
53	601 004,88	2 299 892,16	0,1
54	601 012,56	2 299 908,86	0,1
55	601 025,70	2 299 938,52	0,1

СООБЩЕНИЕ О ВОЗМОЖНОМ УСТАНОВЛЕНИИ ПУБЛИЧНОГО СЕРВИТУТА

Отдел строительства и архитектуры комитета жилищно-коммунального хозяйства Администрации Любытинского муниципального района в соответствии со ст.39.42 Земельного кодекса РФ информирует правообладателей земельных участков о возможном установлении публичного сервитута с целью эксплуатации объекта электросетевого хозяйства сроком на 49 лет, площадью 8 228 кв.м, по ходатайству ПАО «Россети Северо-Запад», в отношении следующих земельных участков:

№ п/п	Адрес или иное описание местоположения земельного участка (участков), в отношении которого испрашивается публичный сервитут/ Цель установления публичного сервитута	Кадастровый номер земельного участка (при наличии), в отношении которого испрашивается публичный сервитут; Кадастровый квартал, на территории которого испрашивается публичный сервитут
1	Новгородская область, р-н Любытинский/ для эксплуатации объекта электросетевого хозяйства ВЛ-0,4 кВ отЛ-1 КТП-160 кВА "Ярцево-3", (Л-6 ПС Любытино)	53:07:0180101
2	Новгородская область, р-н Любытинский/ для эксплуатации объекта электросетевого хозяйства ВЛ-0,4 кВ отЛ-1 КТП-160 кВА "Ярцево-3", (Л-6 ПС Любытино)	53:07:0180101
3	Новгородская область, р-н Любытинский, СП «Любытинское» / для эксплуатации объекта электросетевого хозяйства ВЛ-0,4 кВ отЛ-1 КТП-160 кВА "Ярцево-3", (Л-6 ПС Любытино)	53:07:0000000:4370
4	Новгородская область, р-н Любытинский, СП «Любытинское», д. Ярцево / для эксплуатации объекта электросетевого хозяйства ВЛ-0,4 кВ отЛ-1 КТП-160 кВА "Ярцево-3", (Л-6 ПС Любытино)	53:07:0180101:8
5	Новгородская область, р-н Любытинский, СП «Любытинское» / для эксплуатации объекта электросетевого хозяйства ВЛ-0,4 кВ отЛ-1 КТП-160 кВА "Ярцево-3", (Л-6 ПС Любытино)	53:07:0180101:255
6	Новгородская область, р-н Любытинский, СП «Любытинское», д. Ярцево, ул. Евгения Бойцова, земельный участок № 6 / для эксплуатации объекта электросетевого хозяйства ВЛ-0,4 кВ отЛ-1 КТП-160 кВА "Ярцево-3", (Л-6 ПС Любытино)	53:07:0180101:257
7	Новгородская область, р-н Любытинский, СП «Любытинское», д. Ярцево, ул. Евгения Бойцова, земельный участок № 26/ для эксплуатации объекта электросетевого хозяйства ВЛ-0,4 кВ отЛ-1 КТП-160 кВА "Ярцево-3", (Л-6 ПС Любытино)	53:07:0180101:374

Адрес, по которому заинтересованные лица могут ознакомиться с поступившими ходатайствами об установлении публичного сервитута и прилагаемым к нему описанием местоположения границ публичного сервитута, подать заявление об учете прав на земельные участки, а также срок подачи указанных заявлений, время приема заинтересованных лиц для ознакомления с поступившими ходатайствами об установлении публичного сервитута:

Администрация Любытинского муниципального района, 174760, Новгородская область, Любытинский район, рп Любытино, ул.Советов, дом 29, кабинет 12, 8(81668)62-310(доб.6634).

в течение 15 дней со дня опубликования сообщения.

Официальные сайты в информационно – телекоммуникационной сети «Интернет», на котором размещается сообщение о поступившем ходатайстве об установлении публичного сервитута:

Сайт Администрации Любытинского района в информационно – телекоммуникационной сети «Интернет»: <http://lubytno.ru/>;

Правообладатели земельных участков, в отношении которых испрашивается публичный сервитут, если их права не зарегистрированы в Едином государственном реестре недвижимости, в течение пятнадцати дней со дня опубликования данного сообщения подают в Администрацию Любытинского муниципального района заявление об учете их прав (обременений прав) на земельные участки с приложением копий документов, подтверждающих эти права (обременения прав). В таких заявлениях указывается способ связи с правообладателем земельных участков, в том числе их почтовый адрес и (или) адрес электронной почты.

Правообладатели земельных участков, подавшие такие заявления по истечении указанного срока, несут риски невозможности обеспечения их прав в связи с отсутствием информации о таких лицах и их правах на земельные участки. Такие лица имеют право требовать от обладателя публичного сервитута плату за публичный сервитут не более чем за три года, предшествующие дню направления ими заявления об учете их прав (обременений прав).



ОПИСАНИЕ МЕСТОПОЛОЖЕНИЯ ГРАНИЦ

Публичный сервитут объекта электросетевого хозяйства: ВЛ-0,4 кВ от Л-1 КТП-160 кВА "Ярцево-3", (Л-6 ПС Любытино).
(наименование объекта, местоположение границ которого описано (далее - объект))

Система координат МСК-53, зона 2			
Метод определения координат характерных точек границ - метод аналитический			
Площадь публичного сервитута 8 228 кв. м.			
Обозначение характерных точек границы	Координаты, м		Средняя квадратическая погрешность определения координат характерных точек границ
	X, м	Y, м	
Контур 1			
1	601 282,30	2 291 426,31	0,1
2	601 279,34	2 291 423,62	0,1
3	601 314,21	2 291 385,27	0,1
4	601 349,44	2 291 347,82	0,1
5	601 375,78	2 291 319,39	0,1
6	601 401,17	2 291 292,00	0,1
7	601 409,56	2 291 282,73	0,1
8	601 411,39	2 291 286,67	0,1
9	601 404,11	2 291 294,70	0,1
10	601 378,72	2 291 322,11	0,1
11	601 352,36	2 291 350,54	0,1
12	601 317,15	2 291 387,99	0,1
1	601 282,30	2 291 426,31	0,1
Контур 2			
13	601 412,07	2 291 237,03	0,1
14	601 410,11	2 291 233,50	0,1
15	601 381,88	2 291 184,55	0,1
16	601 371,39	2 291 163,16	0,1
17	601 349,04	2 291 116,50	0,1
18	601 323,90	2 291 065,24	0,1
19	601 303,36	2 291 022,05	0,1
20	601 278,00	2 290 970,36	0,1
21	601 262,77	2 290 940,14	0,1
22	601 228,41	2 290 885,04	0,1
23	601 206,89	2 290 851,52	0,1
24	601 184,08	2 290 816,25	0,1
25	601 187,41	2 290 782,57	0,1
26	601 168,55	2 290 721,78	0,1
27	601 150,60	2 290 666,10	0,1
28	601 141,95	2 290 667,49	0,1
29	601 133,41	2 290 671,58	0,1
30	601 083,93	2 290 693,81	0,1
31	601 048,49	2 290 707,48	0,1
32	600 989,03	2 290 733,38	0,1

33	600 932,32	2 290 760,24	0,1
34	600 891,19	2 290 778,52	0,1
35	600 858,81	2 290 792,17	0,1
36	600 820,61	2 290 803,90	0,1
37	600 818,69	2 290 804,48	0,1
38	600 817,52	2 290 800,67	0,1
39	600 857,45	2 290 788,41	0,1
40	600 889,61	2 290 774,86	0,1
41	600 930,66	2 290 756,62	0,1
42	600 986,40	2 290 730,20	0,1
43	600 994,65	2 290 680,30	0,1
44	600 999,80	2 290 648,52	0,1
45	601 028,65	2 290 642,99	0,1
46	601 029,40	2 290 646,92	0,1
47	601 003,30	2 290 651,92	0,1
48	600 998,59	2 290 680,94	0,1
49	600 990,77	2 290 728,26	0,1
50	601 046,97	2 290 703,78	0,1
51	601 082,39	2 290 690,13	0,1
52	601 131,73	2 290 667,96	0,1
53	601 140,75	2 290 663,65	0,1
54	601 144,29	2 290 663,07	0,1
55	601 143,96	2 290 662,91	0,1
56	601 109,85	2 290 628,92	0,1
57	601 079,26	2 290 598,48	0,1
58	601 076,01	2 290 595,25	0,1
59	601 078,83	2 290 592,41	0,1
60	601 082,08	2 290 595,64	0,1
61	601 112,67	2 290 626,08	0,1
62	601 146,34	2 290 659,63	0,1
63	601 149,76	2 290 661,38	0,1
64	601 152,76	2 290 660,32	0,1
65	601 155,13	2 290 666,86	0,1
66	601 172,37	2 290 720,58	0,1
67	601 191,47	2 290 782,15	0,1
68	601 188,20	2 290 815,25	0,1
69	601 210,25	2 290 849,36	0,1
70	601 231,79	2 290 882,90	0,1
71	601 266,25	2 290 938,18	0,1
72	601 281,58	2 290 968,58	0,1
73	601 306,96	2 291 020,31	0,1
74	601 327,50	2 291 063,50	0,1
75	601 352,64	2 291 114,76	0,1
76	601 374,99	2 291 161,42	0,1
77	601 399,07	2 291 210,52	0,1
13	601 412,07	2 291 237,03	0,1
Контур 3			
78	601 062,50	2 290 582,10	0,1
79	601 031,90	2 290 554,22	0,1

80	601 007,77	2 290 559,24	0,1
81	601 006,95	2 290 555,32	0,1
82	601 028,40	2 290 550,86	0,1
83	601 002,71	2 290 525,83	0,1
84	600 985,08	2 290 509,71	0,1
85	600 967,56	2 290 491,61	0,1
86	600 970,44	2 290 488,82	0,1
87	600 987,88	2 290 506,83	0,1
88	601 005,47	2 290 522,91	0,1
89	601 033,86	2 290 550,59	0,1
90	601 065,43	2 290 579,35	0,1
78	601 062,50	2 290 582,10	0,1
Контур 4			
91	601 163,47	2 290 484,40	0,1
92	601 172,52	2 290 475,53	0,1
93	601 207,91	2 290 439,53	0,1
94	601 248,62	2 290 417,77	0,1
95	601 250,51	2 290 421,29	0,1
96	601 213,89	2 290 440,86	0,1
97	601 217,95	2 290 442,43	0,1
98	601 213,81	2 290 445,11	0,1
99	601 211,21	2 290 444,10	0,1
100	601 211,29	2 290 446,74	0,1
101	601 207,36	2 290 449,28	0,1
102	601 207,26	2 290 445,88	0,1
103	601 197,21	2 290 456,10	0,1
104	601 187,74	2 290 463,98	0,1
105	601 174,47	2 290 475,50	0,1
91	601 163,47	2 290 484,40	0,1
Контур 5			
106	601 211,88	2 290 466,11	0,1
107	601 212,04	2 290 471,52	0,1
108	601 208,04	2 290 471,64	0,1
109	601 207,94	2 290 468,19	0,1
106	601 211,88	2 290 466,11	0,1
Контур 6			
110	601 236,76	2 290 454,00	0,1
111	601 242,08	2 290 451,78	0,1
112	601 246,67	2 290 453,56	0,1
113	601 279,74	2 290 437,00	0,1
114	601 311,55	2 290 420,69	0,1
115	601 345,59	2 290 403,49	0,1
116	601 345,46	2 290 403,17	0,1
117	601 349,05	2 290 401,36	0,1
118	601 349,16	2 290 401,63	0,1
119	601 361,59	2 290 395,02	0,1
120	601 390,56	2 290 380,41	0,1
121	601 411,36	2 290 369,43	0,1
122	601 412,19	2 290 371,44	0,1

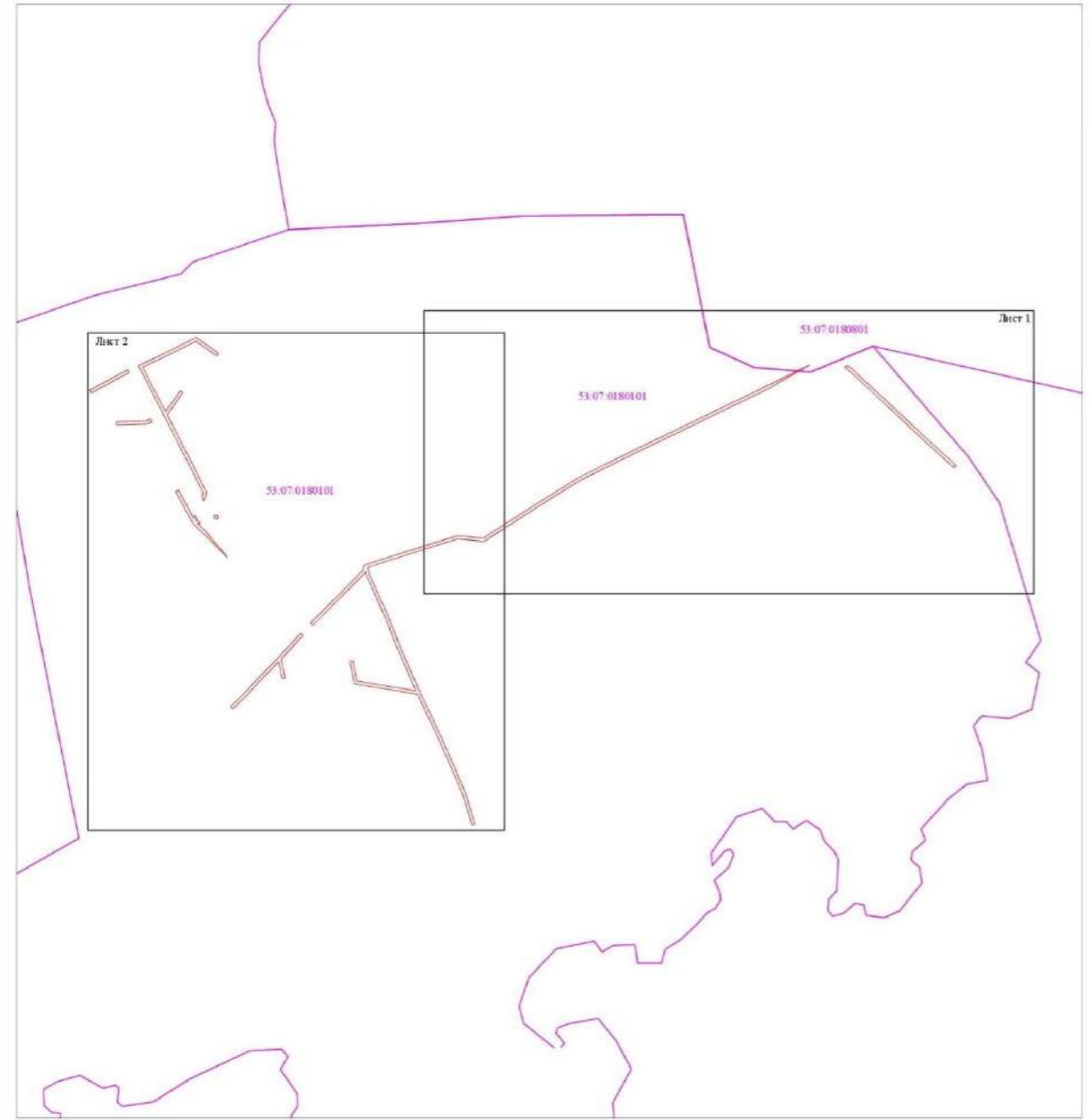
123	601 426,28	2 290 401,66	0,1
124	601 447,57	2 290 444,15	0,1
125	601 427,25	2 290 473,15	0,1
126	601 423,97	2 290 470,85	0,1
127	601 442,93	2 290 443,81	0,1
128	601 422,68	2 290 403,40	0,1
129	601 409,42	2 290 374,96	0,1
130	601 380,80	2 290 389,36	0,1
131	601 351,96	2 290 404,68	0,1
132	601 378,78	2 290 423,68	0,1
133	601 376,47	2 290 426,95	0,1
134	601 347,97	2 290 406,75	0,1
135	601 313,35	2 290 424,25	0,1
136	601 281,54	2 290 440,56	0,1
137	601 246,87	2 290 457,92	0,1
110	601 236,76	2 290 454,00	0,1
Контур 7			
138	601 338,82	2 290 387,14	0,1
139	601 335,83	2 290 379,91	0,1
140	601 334,85	2 290 341,30	0,1
141	601 338,85	2 290 341,20	0,1
142	601 339,81	2 290 379,07	0,1
143	601 342,41	2 290 385,35	0,1
138	601 338,82	2 290 387,14	0,1
Контур 8			
144	601 402,15	2 290 357,58	0,1
145	601 401,03	2 290 354,86	0,1
146	601 376,04	2 290 308,86	0,1
147	601 379,55	2 290 306,95	0,1
148	601 404,65	2 290 353,14	0,1
149	601 405,79	2 290 355,91	0,1
150	601 404,06	2 290 356,82	0,1
144	601 402,15	2 290 357,58	0,1

Утверждена
Постановлением Администрации
Любытинского муниципального района
от _____ № _____

Схема границ размещения публичного сервитута

Объект: "ВЛ-0,4 кВ от Л-1 КТП-160 кВА "Ярцево-3", (Л-6 ПС Любытино)"

Местоположение: Новгородская область, Любытинский район
Кадастровые кварталы: 53-07-0180101, 53-07-0180801;
Кадастровые номера земельных участков: 53-07-0000000-4370, 53-07-0180101-8, 53-07-0180101-255, 53-07-0180101-257, 53-07-0180101-374;
Система координат: МСК-53 (Зона 2);
Каталог координат: Приложение 1
Площадь сервитута: 8 228 кв.м



Масштаб 1:5000

Используемые условные знаки и обозначения:
- граница публичного сервитута,
- граница кадастровых кварталов по сведениям ЕГРН,
53-07-0180101 - номер кадастрового квартала по сведениям ЕГРН.



Подпись _____ /С.И. Лукьянов/

Дата "10" апреля 2023 г.

Схема границ размещения публичного сервитута
Объект: "ВЛ-0,4 кВ от Л-1 КТП-160 кВА "Ярцево-3", (Л-6 ПС Любытино)"



Масштаб 1:2000

Используемые условные знаки и обозначения:
- граница публичного сервитута,
- граница земельного участка по сведениям ЕГРН,
- граница кадастровых кварталов по сведениям ЕГРН,
- контуры объектов недвижимости по кадастровому плану,
- номер кадастрового квартала по сведениям ЕГРН,
- номер земельного участка по сведениям ЕГРН,
- номер опорной точки граница по кадастровому плану.



СООБЩЕНИЕ О ВОЗМОЖНОМ УСТАНОВЛЕНИИ ПУБЛИЧНОГО СЕРВИТУТА

Отдел строительства и архитектуры комитета жилищно-коммунального хозяйства Администрации Любытинского муниципального района в соответствии со ст.39.42 Земельного кодекса РФ информирует правообладателей земельных участков о возможном установлении публичного сервитута с целью эксплуатации объекта электросетевого хозяйства сроком на 49 лет, площадью 2 650 кв.м, по ходатайству ПАО «Россети Северо-Запад», в отношении следующих земельных участков:

№ п/п	Адрес или иное описание местоположения земельного участка (участков), в отношении которого испрашивается публичный сервитут/ Цель установления публичного сервитута	Кадастровый номер земельного участка (при наличии), в отношении которого испрашивается публичный сервитут; Кадастровый квартал, на территории которого испрашивается публичный сервитут
1	Новгородская область, р-н Любытинский/ для эксплуатации объекта электросетевого хозяйства ВЛ-0,4 кВ от Л-1 КТП-30 кВА "Быково", (Л-6 ПС Любытино)	53:07:0180601
2	Новгородская область, р-н Любытинский, СП «Любытинское», д. Быково / для эксплуатации объекта электросетевого хозяйства ВЛ-0,4 кВ от Л-1 КТП-30 кВА "Быково", (Л-6 ПС Любытино)	53:07:0180601:2
3	Новгородская область, р-н Любытинский, СП «Любытинское», д. Быково, земельный участок 1а / для эксплуатации объекта электросетевого хозяйства ВЛ-0,4 кВ от Л-1 КТП-30 кВА "Быково", (Л-6 ПС Любытино)	53:07:0180601:168

Адрес, по которому заинтересованные лица могут ознакомиться с поступившими ходатайствами об установлении публичного сервитута и прилагаемым к нему описанием местоположения границ публичного сервитута, подать заявление об учете прав на земельные участки, а также срок подачи указанных заявлений, время приема заинтересованных лиц для ознакомления с поступившими ходатайствами об установлении публичного сервитута:

Администрация Любытинского муниципального района, 174760, Новгородская область, Любытинский район, рп Любытино, ул.Советов, дом 29, кабинет 12, 8(81668)62-310(доб.6634).

в течение 15 дней со дня опубликования сообщения.

Официальные сайты в информационно – телекоммуникационной сети «Интернет», на котором размещается сообщение о поступившем ходатайстве об установлении публичного сервитута:

Сайт Администрации Любытинского района в информационно – телекоммуникационной сети «Интернет»: <http://lubyтино.ru/>;

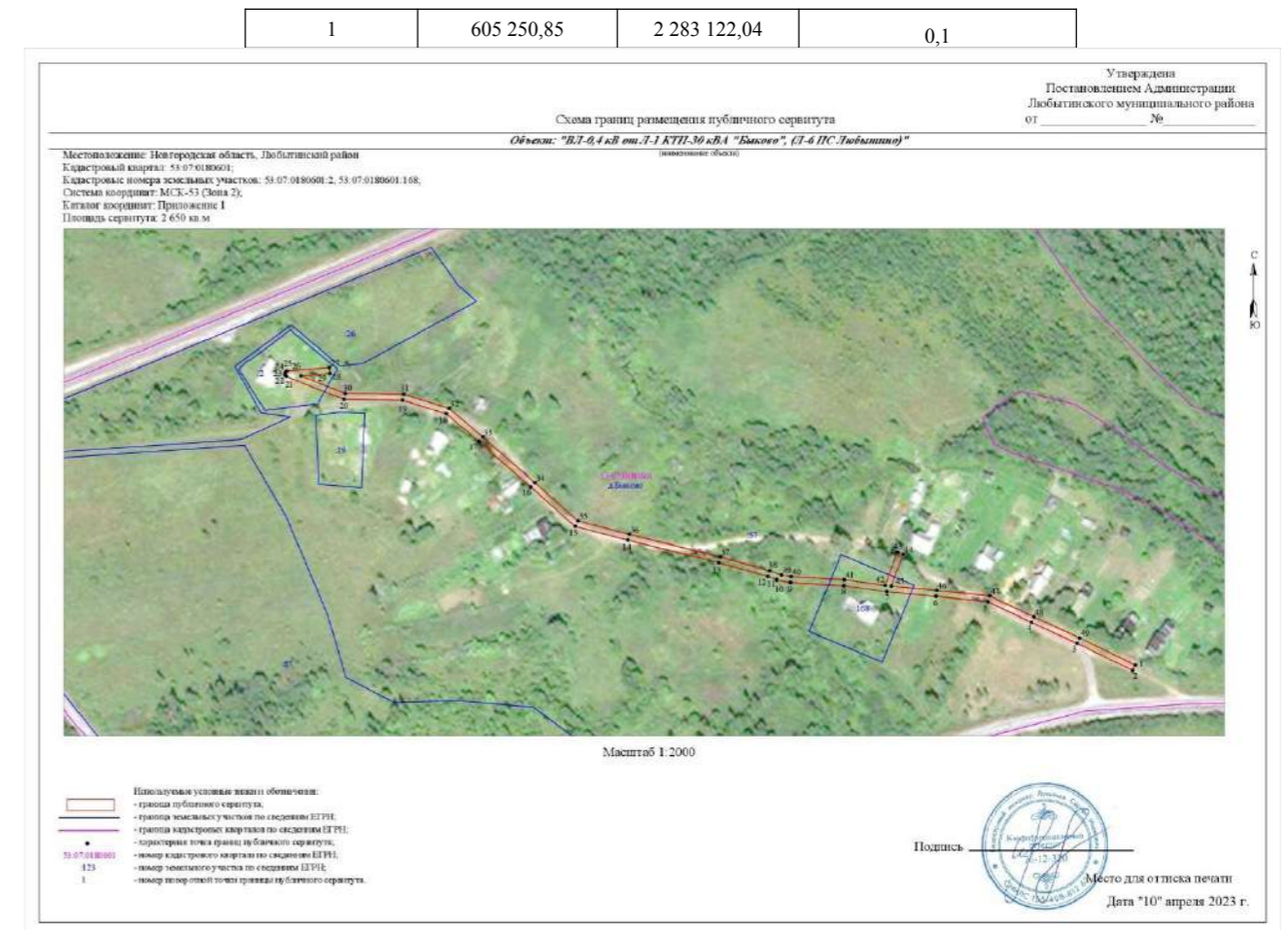
Правообладатели земельных участков, в отношении которых испрашивается публичный сервитут, если их права не зарегистрированы в Едином государственном реестре недвижимости, в течение пятнадцати дней со дня опубликования данного сообщения подают в Администрацию Любытинского муниципального района заявление об учете их прав (обременений прав) на земельные участки с приложением копий документов, подтверждающих эти права (обременения прав). В таких заявлениях указывается способ связи с правообладателем земельных участков, в том числе их почтовый адрес и (или) адрес электронной почты.

Правообладатели земельных участков, подавшие такие заявления по истечении указанного срока, несут риски невозможности обеспечения их прав в связи с отсутствием информации о таких лицах и их правах на земельные участки. Такие лица имеют право требовать от обладателя публичного сервитута плату за публичный сервитут не более чем за три года, предшествующие дню направления ими заявления об учете их прав (обременений прав).

ОПИСАНИЕ МЕСТОПОЛОЖЕНИЯ ГРАНИЦ
 Публичный сервитут объекта электросетевого хозяйства: ВЛ-0,4 кВ от Л-1 КТП-30 кВА "Быково", (Л-6 ПС Любытино)
 (наименование объекта, местоположение границ которого описано (далее - объект))

Система координат МСК-53, зона 2			
Метод определения координат характерных точек границ - метод аналитический			
Площадь публичного сервитута 2 650 кв. м.			
Обозначение характерных точек границы	Координаты, м		Средняя квадратическая погрешность определения координат характерных точек границ
	X, м	Y, м	

1	605 250,85	2 283 122,04	0,1
2	605 247,25	2 283 120,28	0,1
3	605 265,36	2 283 083,14	0,1
4	605 279,42	2 283 052,52	0,1
5	605 293,15	2 283 023,53	0,1
6	605 296,80	2 282 988,75	0,1
7	605 299,90	2 282 955,84	0,1
8	605 303,82	2 282 927,16	0,1
9	605 305,98	2 282 891,59	0,1
10	605 307,47	2 282 882,09	0,1
11	605 307,96	2 282 882,17	0,1
12	605 310,10	2 282 876,42	0,1
13	605 319,30	2 282 843,47	0,1
14	605 334,41	2 282 782,80	0,1
15	605 343,52	2 282 747,61	0,1
16	605 369,75	2 282 718,09	0,1
17	605 400,17	2 282 683,29	0,1
18	605 418,83	2 282 661,44	0,1
19	605 427,82	2 282 632,41	0,1
20	605 428,35	2 282 593,20	0,1
21	605 443,61	2 282 554,57	0,1
22	605 444,36	2 282 553,84	0,1
23	605 445,36	2 282 553,57	0,1
24	605 446,27	2 282 553,81	0,1
25	605 446,94	2 282 554,40	0,1
26	605 447,32	2 282 555,06	0,1
27	605 449,65	2 282 583,51	0,1
28	605 445,67	2 282 583,83	0,1
29	605 444,07	2 282 564,28	0,1
30	605 432,33	2 282 593,98	0,1
31	605 431,80	2 282 633,05	0,1
32	605 422,41	2 282 663,40	0,1
33	605 403,19	2 282 685,91	0,1
34	605 372,75	2 282 720,73	0,1
35	605 347,14	2 282 749,55	0,1
36	605 338,29	2 282 783,78	0,1
37	605 323,16	2 282 844,49	0,1
38	605 313,90	2 282 877,66	0,1
39	605 311,00	2 282 885,44	0,1
40	605 309,96	2 282 892,03	0,1
41	605 307,82	2 282 927,56	0,1
42	605 304,09	2 282 954,76	0,1
43	605 326,27	2 282 963,03	0,1
44	605 324,87	2 282 966,77	0,1
45	605 303,64	2 282 958,85	0,1
46	605 300,78	2 282 989,15	0,1
47	605 297,07	2 283 024,63	0,1
48	605 283,06	2 283 054,22	0,1
49	605 268,98	2 283 084,86	0,1



СООБЩЕНИЕ О ВОЗМОЖНОМ УСТАНОВЛЕНИИ ПУБЛИЧНОГО СЕРВИТУТА

Отдел строительства и архитектуры комитета жилищно-коммунального хозяйства Администрации Любытинского муниципального района в соответствии со ст.39.42 Земельного кодекса РФ информирует правообладателей земельных участков о возможном установлении публичного сервитута с целью эксплуатации объекта электросетевого хозяйства сроком на 49 лет, площадью 3 614 кв.м, по ходатайству ПАО «Россети Северо-Запад», в отношении следующих земельных участков:

№ п/п	Адрес или иное описание местоположения земельного участка (участков), в отношении которого испрашивается публичный сервитут/ Цель установления публичного сервитута	Кадастровый номер земельного участка (при наличии), в отношении которого испрашивается публичный сервитут; Кадастровый квартал, на территории которого испрашивается публичный сервитут
1	Новгородская область, р-н Любытинский/ для эксплуатации объекта электросетевого хозяйства ВЛ-0,4 кВ от Л-1 КТП-40 кВА "Сеяный лес", (Л-6 ПС Любытино)	53:07:0010113
2	Новгородская область, р-н Любытинский, СП «Любытинское», рп. Любытино, земельный участок 9 / для эксплуатации объекта электросетевого хозяйства ВЛ-0,4 кВ от Л-1 КТП-40 кВА "Сеяный лес", (Л-6 ПС Любытино)	53:07:0000000:4026
3	Новгородская область, р-н Любытинский, СП «Любытинское», рп Любытино, ул. Полевая, д.7 / для эксплуатации объекта электросетевого хозяйства ВЛ-0,4 кВ от Л-1 КТП-40 кВА "Сеяный лес", (Л-6 ПС Любытино)	53:07:0010113:149
4	Новгородская область, р-н Любытинский, СП «Любытинское», рп Любытино, ул. Цветочная / для эксплуатации объекта электросетевого хозяйства ВЛ-0,4 кВ	53:07:0010113:150

	от Л-1 КТП-40 кВА "Сеяный лес", (Л-6 ПС Любытино)	
5	Новгородская область, р-н Любытинский, СП «Любытинское», рп Любытино, ул. Полевая, земельный участок № 3 / для эксплуатации объекта электросетевого хозяйства ВЛ-0,4 кВ от Л-1 КТП-40 кВА "Сеяный лес", (Л-6 ПС Любытино)	53:07:0010113:151
6	Новгородская область, р-н Любытинский, СП «Любытинское», рп Любытино, ул. Цветочная / для эксплуатации объекта электросетевого хозяйства ВЛ-0,4 кВ от Л-1 КТП-40 кВА "Сеяный лес", (Л-6 ПС Любытино)	53:07:0010113:158
7	Новгородская область, р-н Любытинский, СП «Любытинское», рп Любытино, ул. Цветочная, д.9 / для эксплуатации объекта электросетевого хозяйства ВЛ-0,4 кВ от Л-1 КТП-40 кВА "Сеяный лес", (Л-6 ПС Любытино)	53:07:0010113:159
8	Новгородская область, р-н Любытинский, СП «Любытинское», рп Любытино, ул. Цветочная, д.14 / для эксплуатации объекта электросетевого хозяйства ВЛ-0,4 кВ от Л-1 КТП-40 кВА "Сеяный лес", (Л-6 ПС Любытино)	53:07:0010113:160
9	Новгородская область, р-н Любытинский, СП «Любытинское», рп Любытино, ул. Цветочная, земельный участок № 2 / для эксплуатации объекта электросетевого хозяйства ВЛ-0,4 кВ от Л-1 КТП-40 кВА "Сеяный лес", (Л-6 ПС Любытино)	53:07:0010113:166
10	Новгородская область, р-н Любытинский, СП «Любытинское», рп Любытино / для эксплуатации объекта электросетевого хозяйства ВЛ-0,4 кВ от Л-1 КТП-40 кВА "Сеяный лес", (Л-6 ПС Любытино)	53:07:0010113:168
11	Новгородская область, р-н Любытинский, СП «Любытинское», рп Любытино / для эксплуатации объекта электросетевого хозяйства ВЛ-0,4 кВ от Л-1 КТП-40 кВА "Сеяный лес", (Л-6 ПС Любытино)	53:07:0010113:177
12	Новгородская область, р-н Любытинский, СП «Любытинское», рп Любытино, ул. Парковая, земельный участок 5 / для эксплуатации объекта электросетевого хозяйства ВЛ-0,4 кВ от Л-1 КТП-40 кВА "Сеяный лес", (Л-6 ПС Любытино)	53:07:0010113:178
13	Новгородская область, р-н Любытинский, СП «Любытинское», рп Любытино / для эксплуатации объекта электросетевого хозяйства ВЛ-0,4 кВ от Л-1 КТП-40 кВА "Сеяный лес", (Л-6 ПС Любытино)	53:07:0010113:179
14	Новгородская область, р-н Любытинский, СП «Любытинское», рп Любытино, ул. Цветочная / для эксплуатации объекта электросетевого хозяйства ВЛ-0,4 кВ от Л-1 КТП-40 кВА "Сеяный лес", (Л-6 ПС Любытино)	53:07:0010113:201
15	Новгородская область, р-н Любытинский, СП «Любытинское», рп Любытино, ул. Парковая / для эксплуатации объекта электросетевого хозяйства ВЛ-0,4 кВ от Л-1 КТП-40 кВА "Сеяный лес", (Л-6 ПС Любытино)	53:07:0010113:212
16	Новгородская область, р-н Любытинский, СП «Любытинское», рп Любытино, ул. Цветочная / для эксплуатации объекта электросетевого хозяйства ВЛ-0,4 кВ от Л-1 КТП-40 кВА "Сеяный лес", (Л-6 ПС Любытино)	53:07:0010113:333

срок подачи указанных заявлений, время приема заинтересованных лиц для ознакомления с поступившими ходатайствами об установлении публичного сервитута:

Администрация Любытинского муниципального района, 174760, Новгородская область, Любытинский район, рп Любытино, ул.Советов, дом 29, кабинет 12, 8(81668)62-310(доб.6634).

в течение 15 дней со дня опубликования сообщения.

Официальные сайты в информационно – телекоммуникационной сети «Интернет», на котором размещается сообщение о поступившем ходатайстве об установлении публичного сервитута:

Сайт Администрации Любытинского района в информационно – телекоммуникационной сети «Интернет»: <http://lubyтино.ru/>;

Правообладатели земельных участков, в отношении которых испрашивается публичный сервитут, если их права не зарегистрированы в Едином государственном реестре недвижимости, в течение пятнадцати дней со дня опубликования данного сообщения подают в Администрацию Любытинского муниципального района заявление об учете их прав (обременений прав) на земельные участки с приложением копий документов, подтверждающих эти права (обременения прав). В таких заявлениях указывается способ связи с правообладателем земельных участков, в том числе их почтовый адрес и (или) адрес электронной почты.

Правообладатели земельных участков, подавшие такие заявления по истечении указанного срока, несут риски невозможности обеспечения их прав в связи с отсутствием информации о таких лицах и их правах на земельные участки. Такие лица имеют право требовать от обладателя публичного сервитута плату за публичный сервитут не более чем за три года, предшествующие дню направления ими заявления об учете их прав (обременений прав).

ОПИСАНИЕ МЕСТОПОЛОЖЕНИЯ ГРАНИЦ
Публичный сервитут объекта электросетевого хозяйства: ВЛ-0,4 кВ от Л-1 КТП-40 кВА "Сеяный лес", (Л-6 ПС Любытино)
(наименование объекта, местоположение границ которого описано (далее - объект))

Система координат МСК-53, зона 2			
Метод определения координат характерных точек границ - метод аналитический			
Площадь публичного сервитута 3 614 кв. м.			
Обозначение характерных точек границы	Координаты, м		Средняя квадратическая погрешность определения координат характерных точек границ
	X, м	Y, м	
1	608 429,87	2 303 237,12	0,1
2	608 427,14	2 303 240,06	0,1
3	608 405,20	2 303 219,65	0,1
4	608 408,66	2 303 207,10	0,1
5	608 392,09	2 303 223,77	0,1
6	608 369,51	2 303 246,23	0,1
7	608 346,09	2 303 269,76	0,1
8	608 343,25	2 303 266,94	0,1
9	608 366,69	2 303 243,39	0,1
10	608 389,25	2 303 220,95	0,1
11	608 409,71	2 303 200,37	0,1
12	608 392,47	2 303 185,00	0,1
13	608 373,79	2 303 168,35	0,1
14	608 349,10	2 303 146,34	0,1
15	608 325,26	2 303 125,25	0,1
16	608 301,62	2 303 148,59	0,1
17	608 305,23	2 303 175,55	0,1
18	608 301,27	2 303 176,08	0,1
19	608 298,07	2 303 152,13	0,1
20	608 276,66	2 303 173,55	0,1

Адрес, по которому заинтересованные лица могут ознакомиться с поступившими ходатайствами об установлении публичного сервитута и прилагаемым к нему описанием местоположения границ публичного сервитута, подать заявление об учете прав на земельные участки, а также

21	608 254,24	2 303 195,31	0,1
22	608 232,96	2 303 216,28	0,1
23	608 241,75	2 303 223,51	0,1
24	608 239,21	2 303 226,59	0,1
25	608 231,99	2 303 220,65	0,1
26	608 232,01	2 303 238,07	0,1
27	608 228,01	2 303 238,07	0,1
28	608 227,99	2 303 221,18	0,1
29	608 205,97	2 303 242,85	0,1
30	608 203,17	2 303 240,00	0,1
31	608 228,58	2 303 214,98	0,1
32	608 251,44	2 303 192,45	0,1
33	608 273,86	2 303 170,69	0,1
34	608 298,10	2 303 146,44	0,1
35	608 322,80	2 303 122,06	0,1
36	608 310,28	2 303 094,11	0,1
37	608 295,26	2 303 059,63	0,1
38	608 284,45	2 303 034,25	0,1
39	608 273,51	2 303 010,16	0,1
40	608 272,74	2 303 007,28	0,1
41	608 270,05	2 303 009,73	0,1
42	608 245,78	2 303 032,68	0,1
43	608 221,17	2 303 055,63	0,1
44	608 197,49	2 303 077,82	0,1
45	608 212,68	2 303 082,91	0,1
46	608 211,40	2 303 086,71	0,1
47	608 194,17	2 303 080,93	0,1
48	608 170,44	2 303 103,37	0,1
49	608 185,28	2 303 108,39	0,1
50	608 184,00	2 303 112,17	0,1
51	608 167,15	2 303 106,48	0,1
52	608 144,65	2 303 127,50	0,1
53	608 126,43	2 303 144,14	0,1
54	608 138,37	2 303 151,79	0,1
55	608 136,21	2 303 155,15	0,1
56	608 123,40	2 303 146,93	0,1
57	608 095,54	2 303 173,06	0,1
58	608 092,80	2 303 170,14	0,1
59	608 121,80	2 303 142,94	0,1
60	608 141,93	2 303 124,56	0,1
61	608 165,28	2 303 102,74	0,1
62	608 192,30	2 303 077,19	0,1
63	608 218,43	2 303 052,71	0,1
64	608 243,04	2 303 029,76	0,1
65	608 267,33	2 303 006,79	0,1
66	608 272,67	2 303 001,93	0,1
67	608 273,91	2 303 003,30	0,1
68	608 275,68	2 303 002,82	0,1
69	608 277,29	2 303 008,80	0,1

70	608 288,11	2 303 032,65	0,1
71	608 298,94	2 303 058,05	0,1
72	608 313,94	2 303 092,49	0,1
73	608 326,83	2 303 121,29	0,1
74	608 351,76	2 303 143,34	0,1
75	608 376,45	2 303 165,35	0,1
76	608 395,14	2 303 182,01	0,1
77	608 414,88	2 303 199,61	0,1
78	608 409,72	2 303 218,37	0,1
1	608 429,87	2 303 237,12	0,1

Схема границ размещения публичного сервитута

Объект: "ВЛ-0,4 кВ от Л-1 КТП-40 кВА "Светлый лес", (Л-6 ПС Любытино)"

Местоположение: Новгородская область, Любытинский район
Кадастровый квартал: 53:07:0010113;
Кадастровые номера земельных участков: 53:07:0000000:4026, 53:07:0010113:149, 53:07:0010113:150, 53:07:0010113:151, 53:07:0010113:158, 53:07:0010113:159,
53:07:0010113:160, 53:07:0010113:166, 53:07:0010113:168, 53:07:0010113:177, 53:07:0010113:178, 53:07:0010113:179, 53:07:0010113:201, 53:07:0010113:212, 53:07:0010113:333;
Система координат: МСК-53 (Зона 2);
Каталог координат: Приложение 1
Площадь сервитута: 3 614 кв.м



Масштаб 1:2000

- Используемые условные знаки и обозначения:
- граница публичного сервитута;
 - граница земельных участков по сведениям ЕГРН;
 - граница кадастровых кварталов по сведениям ЕГРН;
 - характерная точка границ публичного сервитута;
 - номер кадастрового квартала по сведениям ЕГРН;
 - номер земельного участка по сведениям ЕГРН;
 - номер поворотной точки границы публичного сервитута.
- 53:07:0010113
:123
1



Подпись _____ /С.И. Лукьянов/

Дата "10" апреля 2023 г.

Официальный вестник поселения
Учредитель,издатель: Совет депутатов Любытинского сельского поселения
Главный редактор: А.Н. Миронов
Распространяется бесплатно
Адрес издателя: 174760, Новгородская область, п.Любытино, ул.Советов,д.29 Телефон: 8(816-68) 62-311, доб.6630
Подписано в печать 13.04.2023