



Официальный вестник поселения

№ 11, понедельник 20 июня 2022 года

В данном номере опубликованы следующие документы:

1. Сообщение о возможном установлении публичного сервитута.
2. Сообщение о возможном установлении публичного сервитута.
3. Сообщение о возможном установлении публичного сервитута.
4. Сообщение о возможном установлении публичного сервитута.
5. Сообщение о возможном установлении публичного сервитута.
6. Сообщение о возможном установлении публичного сервитута.
7. Сообщение о возможном установлении публичного сервитута.
8. Сообщение о возможном установлении публичного сервитута.
9. Сообщение о возможном установлении публичного сервитута.
10. Сообщение о возможном установлении публичного сервитута.
11. Сообщение о возможном установлении публичного сервитута.
12. Сообщение о возможном установлении публичного сервитута.
13. Сообщение о возможном установлении публичного сервитута.
14. Сообщение о возможном установлении публичного сервитута.
15. Сообщение о возможном установлении публичного сервитута.
16. Сообщение о возможном установлении публичного сервитута.
17. Сообщение о возможном установлении публичного сервитута.
18. Сообщение о возможном установлении публичного сервитута.
19. Сообщение о возможном установлении публичного сервитута.
20. Сообщение о возможном установлении публичного сервитута.
21. Сообщение о возможном установлении публичного сервитута.
22. Сообщение о возможном установлении публичного сервитута.
23. Сообщение о возможном установлении публичного сервитута.
24. Сообщение о возможном установлении публичного сервитута.

СООБЩЕНИЕ о возможном установлении публичного сервитута

Отдел архитектуры и градостроительства Администрации Любытинского муниципального района в соответствии со ст.39.42 Земельного кодекса РФ информирует правообладателей земельных участков о возможном установлении публичного сервитута с целью размещения объекта электросетевого хозяйства сроком на 49 лет, площадью 4 407 кв.м, по податству ПАО «Россети Северо-Запад», в отношении следующих земельных участков:

№ п/п	Адрес или иное описание местоположения земельного участка (участков), в отношении которого испрашивается публичный сервитут/ Цель установления публичного сервитута	Кадастровый номер земельного участка (при наличии), в отношении которого испрашивается публичный сервитут; Кадастровый квартал, на территории которого испрашивается публичный сервитут
1	Российская Федерация, Новгородская область, Любытинский муниципальный район/ для размещения объекта электросетевого хозяйства ВЛ-0,4 кВ от КТП-63 кВА «Покровское»	53:07:0061701
2	Российская Федерация, Новгородская область, Любытинский муниципальный район/ для размещения объекта электросетевого хозяйства ВЛ-0,4 кВ от КТП-63 кВА «Покровское»	53:07:0063201

Адрес, по которому заинтересованные лица могут ознакомиться с поступившими ходатайствами об установлении публичного сервитута и прилагаемым к нему описанием местоположения границ публичного сервитута, подать заявление об учете прав на земельные участки, а также срок подачи указанных заявлений, время приема заинтересованных лиц для ознакомления с поступившими ходатайствами об установлении публичного сервитута:

Администрация Любытинского муниципального района, 174760, Новгородская область, Любытинский район, рп Любытино, ул.Советов, дом 29, кабинет 4, 8(81668)62-310(доб.6611).

в течение 30 дней со дня опубликования сообщения.

Официальные сайты в информационно – телекоммуникационной сети «Интернет», на котором размещается сообщение о поступившем ходатайстве об установлении публичного сервитута:

Сайт Администрации Любытинского района в информационно – телекоммуникационной сети «Интернет»: <http://lubyтино.ru/>;

Правообладатели земельных участков, в отношении которых испрашивается публичный сервитут, если их права не зарегистрированы в Едином

государственном реестре недвижимости, в течение тридцати дней со дня опубликования данного сообщения подают в Администрацию Любытинского муниципального района заявление об учете их прав (обременений прав) на земельные участки с приложением копий документов, подтверждающих эти права (обременения прав). В таких заявлениях указывается способ связи с правообладателем земельных участков, в том числе их почтовый адрес и (или) адрес электронной почты.

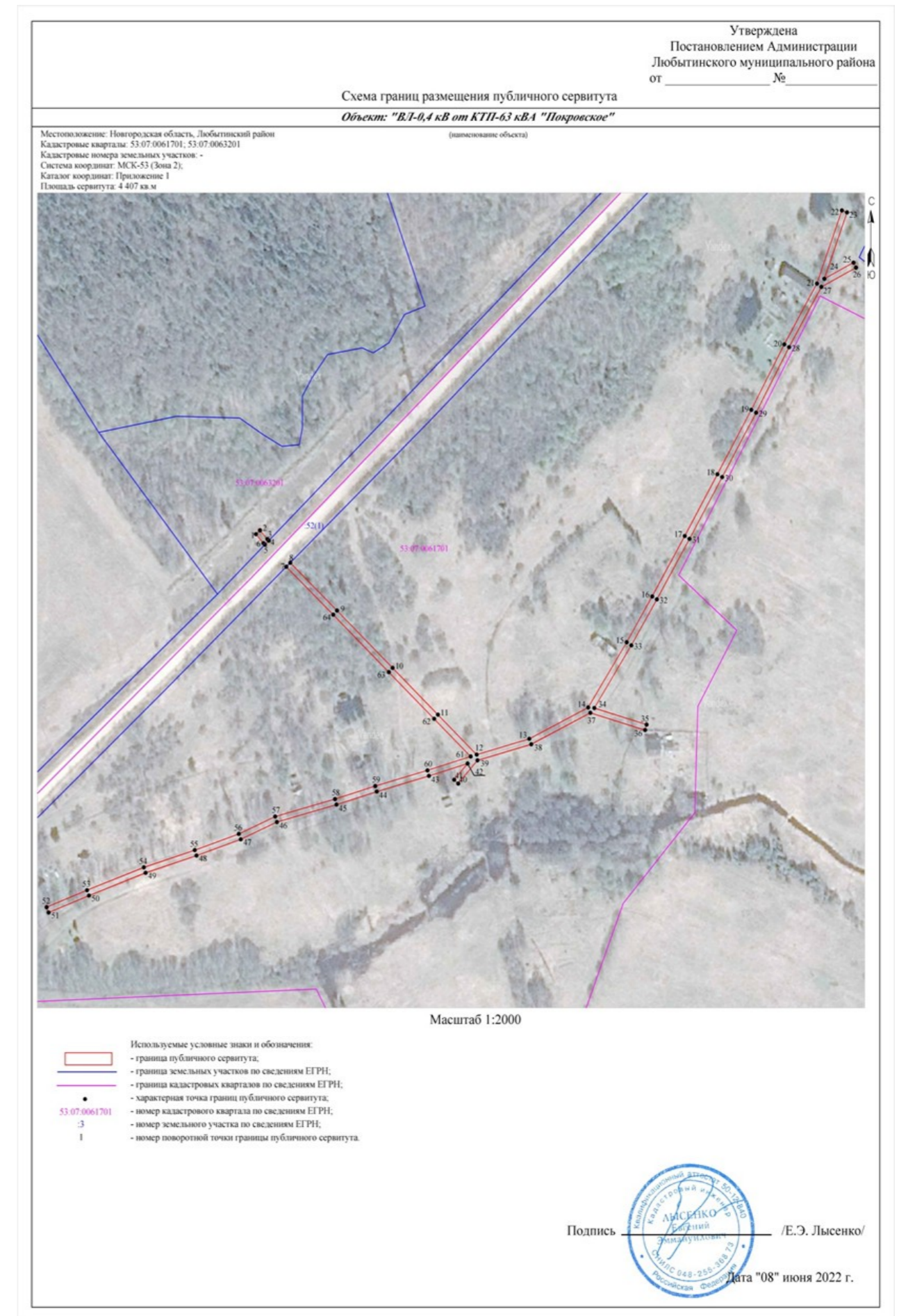
Правообладатели земельных участков, подавшие такие заявления по истечении указанного срока, несут риски невозможности обеспечения их прав в связи с отсутствием информации о таких лицах и их правах на земельные участки. Такие лица имеют право требовать от обладателя публичного сервитута плату за публичный сервитут не более чем за три года, предшествующие дню направления ими заявления об учете их прав (обременений прав).

ОПИСАНИЕ МЕСТОПОЛОЖЕНИЯ ГРАНИЦ

Публичный сервитут объекта электросетевого хозяйства: ВЛ-0,4 кВ от КТП-63 кВА «Покровское»
(наименование объекта, местоположение границ которого описано (далее - объект))

Система координат МСК-53, зона 2			
Метод определения координат характерных точек границ - аналитический			
Площадь публичного сервитута 4 407 кв. м.			
Обозначение характерных точек границы	Координаты, м		Средняя квадратическая погрешность определения координат характерных точек границ
	X, м	Y, м	
Контур 1			
1	593 457,97	2 308 586,93	0,1
2	593 460,62	2 308 589,92	0,1
3	593 454,51	2 308 595,31	0,1
4	593 453,48	2 308 596,37	0,1
5	593 450,68	2 308 593,51	0,1
6	593 451,75	2 308 592,41	0,1
1	593 457,97	2 308 586,93	0,1
Контур 2			
7	593 435,37	2 308 609,28	0,1
8	593 438,14	2 308 612,17	0,1
9	593 405,03	2 308 646,56	0,1
10	593 365,26	2 308 687,50	0,1
11	593 332,92	2 308 720,78	0,1
12	593 305,23	2 308 749,29	0,1
13	593 316,13	2 308 787,94	0,1
14	593 337,88	2 308 831,34	0,1
15	593 383,06	2 308 859,64	0,1
16	593 414,83	2 308 878,40	0,1
17	593 456,68	2 308 902,37	0,1

18	593 499,46	2 308 926,41	0,1
19	593 544,06	2 308 951,32	0,1
20	593 589,40	2 308 975,58	0,1
21	593 631,59	2 308 999,60	0,1
22	593 682,24	2 309 017,96	0,1
23	593 680,88	2 309 021,72	0,1
24	593 634,91	2 309 005,06	0,1
25	593 646,14	2 309 026,46	0,1
26	593 642,60	2 309 028,32	0,1
27	593 629,25	2 309 002,87	0,1
28	593 587,46	2 308 979,08	0,1
29	593 542,14	2 308 954,82	0,1
30	593 497,50	2 308 929,89	0,1
31	593 454,70	2 308 905,85	0,1
32	593 412,81	2 308 881,86	0,1
33	593 380,98	2 308 863,06	0,1
34	593 337,51	2 308 835,83	0,1
35	593 326,05	2 308 874,33	0,1
36	593 322,21	2 308 873,19	0,1
37	593 334,20	2 308 832,92	0,1
38	593 312,39	2 308 789,40	0,1
39	593 301,23	2 308 749,83	0,1
40	593 285,15	2 308 735,71	0,1
41	593 287,79	2 308 732,71	0,1
42	593 299,06	2 308 742,61	0,1
43	593 290,47	2 308 714,14	0,1
44	593 279,60	2 308 675,82	0,1
45	593 270,59	2 308 646,17	0,1
46	593 258,52	2 308 602,38	0,1
47	593 246,54	2 308 575,75	0,1
48	593 235,25	2 308 543,17	0,1
49	593 223,33	2 308 505,74	0,1
50	593 207,59	2 308 464,08	0,1
51	593 195,81	2 308 434,38	0,1
52	593 199,53	2 308 432,90	0,1
53	593 211,31	2 308 462,64	0,1
54	593 227,11	2 308 504,42	0,1
55	593 239,05	2 308 541,91	0,1
56	593 250,26	2 308 574,27	0,1
57	593 262,30	2 308 601,02	0,1
58	593 274,43	2 308 645,05	0,1
59	593 283,44	2 308 674,70	0,1
60	593 294,31	2 308 713,02	0,1
61	593 303,92	2 308 744,89	0,1
62	593 330,05	2 308 717,99	0,1
63	593 362,39	2 308 684,71	0,1
64	593 402,15	2 308 643,78	0,1
7	593 435,37	2 308 609,28	0,1



СООБЩЕНИЕ О ВОЗМОЖНОМ УСТАНОВЛЕНИИ ПУБЛИЧНОГО СЕРВИТУТА

Отдел архитектуры и градостроительства Администрации Любытинского муниципального района в соответствии со ст.39.42 Земельного кодекса РФ информирует правообладателей земельных участков о возможном установлении публичного сервитута с целью размещения объекта электросетевого хозяйства сроком на 49 лет, площадью 2 190 кв.м, по ходатайству ПАО «Россети Северо-Запад», в отношении следующих земельных участков:

№ п/п	Адрес или иное описание местоположения земельного участка (участков), в отношении которого испрашивается публичный сервитут/ Цель установления публичного сервитута	Кадастровый номер земельного участка (при наличии), в отношении которого испрашивается публичный сервитут; Кадастровый квартал, на территории которого испрашивается публичный сервитут
1	Российская Федерация, Новгородская область, Любытинский муниципальный район/ для размещения объекта электросетевого хозяйства ВЛ-0,4 кВ от Л-1 КТП-63 кВА «Хвощевик»	53:07:0030301

Адрес, по которому заинтересованные лица могут ознакомиться с поступившими ходатайствами об установлении публичного сервитута и прилагаемым к нему описанием местоположения границ публичного сервитута, подать заявление об учете прав на земельные участки, а также срок подачи указанных заявлений, время приема заинтересованных лиц для ознакомления с поступившими ходатайствами об установлении публичного сервитута:

Администрация Любытинского муниципального района, 174760, Новгородская область, Любытинский район, рп Любытино, ул.Советов, дом 29, кабинет 4, 8(81668)62-310(доб.6611).

в течение 30 дней со дня опубликования сообщения.

Официальные сайты в информационно – телекоммуникационной сети «Интернет», на котором размещается сообщение о поступившем ходатайстве об установлении публичного сервитута:

Сайт Администрации Любытинского района в информационно – телекоммуникационной сети «Интернет»: <http://lubytino.ru/>;

Правообладатели земельных участков, в отношении которых испрашивается публичный сервитут, если их права не зарегистрированы в Едином государственном реестре недвижимости, в течение тридцати дней со дня опубликования данного сообщения подают в Администрацию Любытинского муниципального района заявление об учете их прав (обременений прав) на земельные участки с приложением копий документов, подтверждающих эти права (обременения прав). В таких заявлениях указывается способ связи с правообладателем земельных участков, в том числе их почтовый адрес и (или) адрес электронной почты.

Правообладатели земельных участков, подавшие такие заявления по истечении указанного срока, несут риски невозможности обеспечения их прав в связи с отсутствием информации о таких лицах и их правах на земельные участки. Такие лица имеют право требовать от обладателя публичного сервитута плату за публичный сервитут не более чем за три года, предшествующие дню направления ими заявления об учете их прав (обременений прав).

ОПИСАНИЕ МЕСТОПОЛОЖЕНИЯ ГРАНИЦ


Публичный сервитут объекта электросетевого хозяйства: ВЛ-0,4 кВ от Л-1

КТП-63 кВА «Хвощевик»

(наименование объекта, местоположение границ которого описано (далее - объект))

Система координат МСК-53, зона 2			
Метод определения координат характерных точек границ - аналитический			
Площадь публичного сервитута 2 190 кв. м.			
Обозначение характерных точек границы	Координаты, м		Средняя квадратическая погрешность определения координат характерных точек границ
	X, м	Y, м	
1	592 290,09	2 298 998,84	0,1
2	592 291,65	2 299 022,70	0,1
3	592 258,13	2 299 036,70	0,1
4	592 220,30	2 299 052,04	0,1
5	592 192,29	2 299 063,63	0,1
6	592 161,28	2 299 076,82	0,1
7	592 128,07	2 299 100,06	0,1
8	592 090,20	2 299 125,65	0,1
9	592 063,62	2 299 153,40	0,1
10	592 060,69	2 299 157,24	0,1
11	592 055,25	2 299 158,73	0,1
12	592 012,47	2 299 177,95	0,1
13	591 981,26	2 299 205,58	0,1
14	591 956,70	2 299 227,74	0,1
15	591 926,07	2 299 254,59	0,1

16	591 907,37	2 299 271,77	0,1
17	591 878,02	2 299 298,47	0,1
18	591 875,32	2 299 295,50	0,1
19	591 904,67	2 299 268,81	0,1
20	591 923,39	2 299 251,61	0,1
21	591 954,04	2 299 224,74	0,1
22	591 978,58	2 299 202,60	0,1
23	592 010,27	2 299 174,55	0,1
24	592 053,89	2 299 154,95	0,1
25	592 058,33	2 299 153,74	0,1
26	592 060,56	2 299 150,80	0,1
27	592 085,96	2 299 124,29	0,1
28	592 069,79	2 299 111,09	0,1
29	592 072,32	2 299 108,00	0,1
30	592 089,01	2 299 121,62	0,1
31	592 125,79	2 299 096,76	0,1
32	592 159,32	2 299 073,30	0,1
33	592 190,73	2 299 059,93	0,1
34	592 218,78	2 299 048,34	0,1
35	592 256,61	2 299 033,00	0,1
36	592 287,47	2 299 020,10	0,1
37	592 286,09	2 298 999,10	0,1



СООБЩЕНИЕ О ВОЗМОЖНОМ УСТАНОВЛЕНИИ ПУБЛИЧНОГО СЕРВИТУТА

Отдел архитектуры и градостроительства Администрации Любытинского муниципального района в соответствии со ст.39.42 Земельного кодекса РФ информирует правообладателей земельных участков о возможном установлении публичного сервитута с целью размещения объекта электросетевого хозяйства сроком на 49 лет, площадью 598 кв.м, по ходатайству ПАО «Россети Северо-Запад», в отношении следующих земельных участков:

№ п/п	Адрес или иное описание местоположения земельного участка (участков), в отношении которого испрашивается публичный сервитут/ Цель установления публичного сервитута	Кадастровый номер земельного участка (при наличии), в отношении которого испрашивается публичный сервитут; Кадастровый квартал, на территории которого испрашивается публичный сервитут
1	Российская Федерация, Новгородская область, Любытинский муниципальный район/ для размещения объекта электросетевого хозяйства ВЛ-0,4 кВ от КТП-100 кВА «Б. Городок-4»	53:07:0110102
2	Российская Федерация, Новгородская область, Любытинский муниципальный район, Любытинское участковое лесничество, лесной квартал № 68 / для размещения объекта электросетевого хозяйства ВЛ-0,4 кВ от КТП-100 кВА «Б. Городок-4»	53:07:0110102:96
3	Российская Федерация, Новгородская область, Любытинский муниципальный район, Любытинское сельское поселение, д. Большой Городок, ул. Магистральная, з/у 23а / для размещения объекта электросетевого хозяйства ВЛ-0,4 кВ от КТП-100 кВА «Б. Городок-4»	53:07:0110102:316
4	Российская Федерация, Новгородская область, Любытинский муниципальный район, Любытинское сельское поселение д. Большой Городок, ул. Магистральная, з/у 23б / для размещения объекта электросетевого хозяйства ВЛ-0,4 кВ от КТП-100 кВА «Б. Городок-4»	53:07:0110102:317

Адрес, по которому заинтересованные лица могут ознакомиться с поступившими ходатайствами об установлении публичного сервитута и прилагаемым к нему описанием местоположения границ публичного сервитута, подать заявление об учете прав на земельные участки, а также срок подачи указанных заявлений, время приема заинтересованных лиц для ознакомления с поступившими ходатайствами об установлении публичного сервитута:

Администрация Любытинского муниципального района, 174760, Новгородская область, Любытинский район, рп Любытино, ул.Советов, дом 29, кабинет 4, 8(81668)62-310(доб.6611).

в течение 30 дней со дня опубликования сообщения.

Официальные сайты в информационно – телекоммуникационной сети «Интернет», на котором размещается сообщение о поступившем ходатайстве об установлении публичного сервитута:

Сайт Администрации Любытинского района в информационно – телекоммуникационной сети «Интернет»: <http://lubyтино.ru/>;

Правообладатели земельных участков, в отношении которых испрашивается публичный сервитут, если их права не зарегистрированы в Едином государственном реестре недвижимости, в течение тридцати дней со дня опубликования данного сообщения подают в Администрацию Любытинского муниципального района заявление об учете их прав (обременений прав) на земельные участки с приложением копий документов, подтверждающих эти права (обременения прав). В таких заявлениях указывается способ связи с правообладателем земельных участков, в том числе их почтовый адрес и (или) адрес электронной почты.

Правообладатели земельных участков, подавшие такие заявления по истечении указанного срока, несут риски невозможности обеспечения их прав в связи с отсутствием информации о таких лицах и их правах на земельные участки. Такие лица имеют право требовать от обладателя публичного сервитута плату за публичный сервитут не более чем за три года, предшествующие дню направления ими заявления об учете их прав (обременений прав).

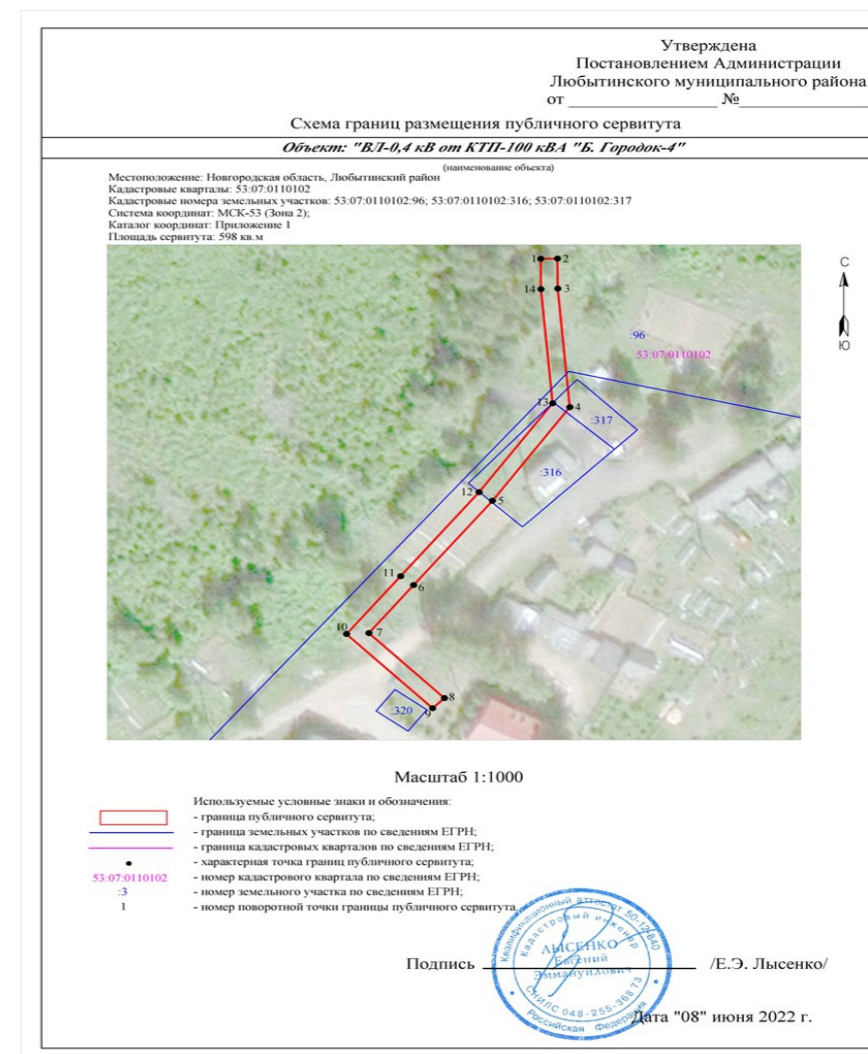
ОПИСАНИЕ МЕСТОПОЛОЖЕНИЯ ГРАНИЦ

Публичный сервитут объекта электросетевого хозяйства: ВЛ-0,4 кВ от КТП-100 кВА
«Б. Городок-4»

(наименование объекта, местоположение границ которого описано (далее - объект))

Система координат МСК-53, зона 2		
Метод определения координат характерных точек границ - аналитический		
Площадь публичного сервитута 598 кв. м.		
Обозначение	Координаты, м	Средняя

характерных точек границы	X, м	Y, м	квадратическая погрешность определения координат характерных точек границ
1	608 794,55	2 304 336,41	0,1
2	608 794,59	2 304 340,41	0,1
3	608 786,17	2 304 340,48	0,1
4	608 752,82	2 304 343,37	0,1
5	608 726,47	2 304 324,88	0,1
6	608 702,78	2 304 306,09	0,1
7	608 689,28	2 304 295,39	0,1
8	608 670,96	2 304 313,45	0,1
9	608 668,15	2 304 310,60	0,1
10	608 689,00	2 304 290,05	0,1
11	608 705,27	2 304 302,96	0,1
12	608 728,87	2 304 321,68	0,1
13	608 753,92	2 304 339,25	0,1
14	608 785,99	2 304 336,48	0,1



СООБЩЕНИЕ О ВОЗМОЖНОМ УСТАНОВЛЕНИИ ПУБЛИЧНОГО СЕРВИТУТА

Отдел архитектуры и градостроительства Администрации Любытинского муниципального района в соответствии со ст.39.42 Земельного кодекса РФ информирует правообладателей земельных участков о возможном установлении публичного сервитута с целью размещения объекта электросетевого хозяйства сроком на 49 лет, площадью 4 982 кв.м, по ходатайству ПАО «Россети Северо-Запад», в отношении следующих земельных участков:

№ п/п	Адрес или иное описание местоположения земельного участка (участков), в отношении которого испрашивается публичный сервитут/ Цель установления публичного сервитута	Кадастровый номер земельного участка (при наличии), в отношении которого испрашивается публичный сервитут; Кадастровый квартал, на территории которого испрашивается публичный сервитут
1	Российская Федерация, Новгородская область, Любытинский муниципальный район/ для размещения объекта электросетевого хозяйства ВЛ-0,4 кВ отл-1 КТП-250 кВА «Новгородаговод»	53:07:0010303
2	Российская Федерация, Новгородская область, Любытинский муниципальный район/ для размещения объекта электросетевого хозяйства ВЛ-0,4 кВ отл-1 КТП-250 кВА «Новгородаговод»	53:07:0010304
3	Российская Федерация, Новгородская область, Любытинский муниципальный район, с/п Любытинское, рп Любытино / для размещения объекта электросетевого хозяйства ВЛ-0,4 кВ отл-1 КТП-250 кВА «Новгородаговод»	53:07:0000000:3907
4	Российская Федерация, Новгородская область, Любытинский муниципальный район, Любытинское сельское поселение, рп Любытино, ул. Советов / для размещения объекта электросетевого хозяйства ВЛ-0,4 кВ отл-1 КТП-250 кВА «Новгородаговод»	53:07:0010303:59
5	Российская Федерация, Новгородская область, Любытинский муниципальный район, Любытинское сельское поселение, рп Любытино, ул Советов / для размещения объекта электросетевого хозяйства ВЛ-0,4 кВ отл-1 КТП-250 кВА «Новгородаговод»	53:07:0010303:60
6	Российская Федерация, Новгородская область, Любытинский муниципальный район, Любытинское сельское поселение, рп Любытино, ул Советов / для размещения объекта электросетевого хозяйства ВЛ-0,4 кВ отл-1 КТП-250 кВА «Новгородаговод»	53:07:0010304:426
7	Российская Федерация, Новгородская область, Любытинский муниципальный район, Любытинское сельское поселение, рп Любытино, ул Советов / для размещения объекта электросетевого хозяйства ВЛ-0,4 кВ отл-1 КТП-250 кВА «Новгородаговод»	53:07:0010304:437
8	Российская Федерация, Новгородская область, Любытинский муниципальный район, Любытинское сельское поселение, рабочий поселок Любытино, ул. Советов, земельный участок 143а / для размещения объекта электросетевого хозяйства ВЛ-0,4 кВ отл-1 КТП-250 кВА «Новгородаговод»	53:07:0010304:615
9	Российская Федерация, Новгородская область, Любытинский муниципальный район, Любытинское сельское поселение, рп.Любытино, ул.Советов, земельный участок 127а/ для размещения объекта электросетевого хозяйства ВЛ-0,4 кВ отл-1 КТП-250 кВА «Новгородаговод»	53:07:0010304:630

Адрес, по которому заинтересованные лица могут ознакомиться с поступившими ходатайствами об установлении публичного сервитута и прилагаемым к нему описанием местоположения границ публичного сервитута, подать заявление об учете прав на земельные участки, а также срок подачи указанных заявлений, время приема заинтересованных лиц для ознакомления с поступившими ходатайствами об установлении публичного сервитута:

Администрация Любытинского муниципального района, 174760, Новгородская область, Любытинский район, рп Любытино, ул.Советов, дом 29, кабинет 4, 8(81668)62-310(доб.6611).

в течение 30 дней со дня опубликования сообщения.

Официальные сайты в информационно – телекоммуникационной сети «Интернет», на котором размещается сообщение о поступившем ходатайстве об установлении публичного сервитута:

Сайт Администрации Любытинского района в информационно – телекоммуникационной сети «Интернет»: <http://lubyтино.ru/>;

Правообладатели земельных участков, в отношении которых испрашивается публичный сервитут, если их права не зарегистрированы в Едином государственном реестре недвижимости, в течение тридцати дней со дня опубликования данного сообщения подают в Администрацию Любытинского муниципального района заявление об учете их прав (обременений прав) на земельные участки с приложением копий документов, подтверждающих эти права (обременения прав). В таких заявлениях указывается способ связи с правообладателем земельных участков, в том числе их почтовый адрес и (или) адрес электронной почты.

Правообладатели земельных участков, подавшие такие заявления по истечении указанного срока, несут риски невозможности обеспечения их прав в связи с отсутствием информации о таких лицах и их правах на земельные участки. Такие лица имеют право требовать от обладателя публичного сервитута плату за публичный сервитут не более чем за три года, предшествующие дню направления ими заявления об учете их прав (обременений прав).

ОПИСАНИЕ МЕСТОПОЛОЖЕНИЯ ГРАНИЦ

Публичный сервитут объекта электросетевого хозяйства: ВЛ-0,4 кВ отл-1 КТП-250 кВА «Новгородаговод»
(наименование объекта, местоположение границ которого описано (далее - объект))

Система координат МСК-53, зона 2			
Метод определения координат характерных точек границ - аналитический			
Площадь публичного сервитута 4 982 кв. м.			
Обозначение характерных точек границы	Координаты, м		Средняя квадратическая погрешность определения координат характерных точек границ
	X, м	Y, м	
Контур 1			
1	610 151,42	2 304 390,40	0,1
2	610 153,08	2 304 394,04	0,1
3	610 131,90	2 304 403,67	0,1
4	610 118,28	2 304 409,50	0,1
5	610 120,11	2 304 410,87	0,1
6	610 130,94	2 304 439,57	0,1
7	610 143,06	2 304 470,00	0,1
8	610 155,39	2 304 497,19	0,1
9	610 159,47	2 304 534,62	0,1
10	610 159,10	2 304 575,42	0,1
11	610 174,89	2 304 606,60	0,1
12	610 183,22	2 304 638,97	0,1
13	610 204,67	2 304 628,42	0,1
14	610 206,43	2 304 632,00	0,1
15	610 184,17	2 304 642,95	0,1
16	610 190,53	2 304 673,37	0,1
17	610 192,60	2 304 697,24	0,1
18	610 207,32	2 304 729,12	0,1
19	610 221,51	2 304 764,97	0,1
20	610 233,99	2 304 795,45	0,1
21	610 243,48	2 304 819,56	0,1
22	610 257,29	2 304 852,40	0,1
23	610 253,60	2 304 853,95	0,1
24	610 239,78	2 304 821,06	0,1
25	610 230,29	2 304 796,93	0,1
26	610 217,81	2 304 766,47	0,1
27	610 203,64	2 304 730,70	0,1
28	610 188,68	2 304 698,28	0,1
29	610 186,57	2 304 673,95	0,1
30	610 180,46	2 304 644,74	0,1

31	610 151,28	2 304 658,74	0,1
32	610 162,77	2 304 675,23	0,1
33	610 159,50	2 304 677,52	0,1
34	610 147,63	2 304 660,49	0,1
35	610 112,34	2 304 677,37	0,1
36	610 077,66	2 304 694,22	0,1
37	610 079,56	2 304 731,02	0,1
38	610 078,61	2 304 753,35	0,1
39	610 093,95	2 304 792,25	0,1
40	610 109,15	2 304 830,96	0,1
41	610 120,88	2 304 866,11	0,1
42	610 117,08	2 304 867,37	0,1
43	610 105,39	2 304 832,32	0,1
44	610 090,23	2 304 793,71	0,1
45	610 076,07	2 304 757,84	0,1
46	610 051,09	2 304 792,65	0,1
47	610 047,85	2 304 790,32	0,1
48	610 074,62	2 304 753,01	0,1
49	610 075,56	2 304 731,04	0,1
50	610 073,65	2 304 694,30	0,1
51	610 044,35	2 304 680,25	0,1
52	610 002,92	2 304 660,92	0,1
53	609 966,41	2 304 643,64	0,1
54	609 962,64	2 304 641,96	0,1
55	609 957,45	2 304 639,32	0,1
56	609 957,83	2 304 631,56	0,1
57	609 923,91	2 304 621,11	0,1
58	609 921,26	2 304 615,86	0,1
59	609 925,17	2 304 617,32	0,1
60	609 961,97	2 304 628,66	0,1
61	609 961,57	2 304 636,93	0,1
62	609 964,28	2 304 638,30	0,1
63	609 967,37	2 304 639,68	0,1
64	609 995,70	2 304 630,48	0,1
65	609 996,94	2 304 634,28	0,1
66	609 972,66	2 304 642,17	0,1
67	610 004,62	2 304 657,30	0,1
68	610 046,07	2 304 676,63	0,1
69	610 075,59	2 304 690,79	0,1
70	610 110,60	2 304 673,77	0,1
71	610 147,44	2 304 656,16	0,1
72	610 179,56	2 304 640,75	0,1
73	610 171,13	2 304 608,02	0,1
74	610 155,10	2 304 576,36	0,1
75	610 155,47	2 304 534,82	0,1
76	610 151,49	2 304 498,25	0,1
77	610 139,38	2 304 471,56	0,1
78	610 127,22	2 304 441,01	0,1
79	610 116,79	2 304 413,37	0,1
80	610 112,67	2 304 410,28	0,1

81	610 112,30	2 304 409,56	0,1
82	610 112,51	2 304 407,99	0,1
83	610 113,05	2 304 407,39	0,1
84	610 130,28	2 304 400,01	0,1
1	610 151,42	2 304 390,40	0,1
Контур 2			
85	609 889,14	2 304 603,88	0,1
86	609 891,61	2 304 609,06	0,1
87	609 878,68	2 304 604,24	0,1
88	609 887,26	2 304 649,70	0,1
89	609 883,32	2 304 650,44	0,1
90	609 874,15	2 304 601,85	0,1
91	609 850,08	2 304 561,00	0,1
92	609 832,01	2 304 531,04	0,1
93	609 835,44	2 304 528,97	0,1
94	609 853,52	2 304 558,94	0,1
95	609 877,42	2 304 599,51	0,1
85	609 889,14	2 304 603,88	0,1



СООБЩЕНИЕ О ВОЗМОЖНОМ УСТАНОВЛЕНИИ ПУБЛИЧНОГО СЕРВИТУТА

Отдел архитектуры и градостроительства Администрации Любытинского муниципального района в соответствии со ст.39.42 Земельного кодекса РФ информирует правообладателей земельных участков о возможном установлении публичного сервитута с целью размещения объекта электросетевого хозяйства сроком на 49 лет, площадью 1 553 кв.м, по ходатайству ПАО «Россети Северо-Запад», в отношении следующих земельных участков:

№ п/п	Адрес или иное описание местоположения земельного участка (участков), в отношении которого испрашивается публичный сервитут/ Цель установления публичного сервитута	Кадастровый номер земельного участка (при наличии), в отношении которого испрашивается публичный сервитут; Кадастровый квартал, на территории которого испрашивается публичный сервитут
1	Российская Федерация, Новгородская область, Любытинский муниципальный район/ для размещения объекта электросетевого хозяйства ВЛ-0,4 кВ от КТП-100 кВА «Белореченская»	53:07:0010303
2	Российская Федерация, Новгородская область, Любытинский муниципальный район, рп. Любытино, ул. Белореченская, дом 4 / для размещения объекта электросетевого хозяйства ВЛ-0,4 кВ от КТП-100 кВА «Белореченская»	53:07:0010306:43

Адрес, по которому заинтересованные лица могут ознакомиться с поступившими ходатайствами об установлении публичного сервитута и прилагаемым к нему описанием местоположения границ публичного сервитута, подать заявление об учете прав на земельные участки, а также срок подачи указанных заявлений, время приема заинтересованных лиц для ознакомления с поступившими ходатайствами об установлении публичного сервитута:

Администрация Любытинского муниципального района, 174760, Новгородская область, Любытинский район, рп Любытино, ул.Советов, дом 29, кабинет 4, 8(81668)62-310(доб.6611).

в течение 30 дней со дня опубликования сообщения.

Официальные сайты в информационно – телекоммуникационной сети «Интернет», на котором размещается сообщение о поступившем ходатайстве об установлении публичного сервитута:

Сайт Администрации Любытинского района в информационно – телекоммуникационной сети «Интернет»: <http://lubyтино.ru/>;

Правообладатели земельных участков, в отношении которых испрашивается публичный сервитут, если их права не зарегистрированы в Едином государственном реестре недвижимости, в течение тридцати дней со дня опубликования данного сообщения подают в Администрацию Любытинского муниципального района заявление об учете их прав (обременений прав) на земельные участки с приложением копий документов, подтверждающих эти права (обременения прав). В таких заявлениях указывается способ связи с правообладателем земельных участков, в том числе их почтовый адрес и (или) адрес электронной почты.

Правообладатели земельных участков, подавшие такие заявления по истечении указанного срока, несут риски невозможности обеспечения их прав в связи с отсутствием информации о таких лицах и их правах на земельные участки. Такие лица имеют право требовать от обладателя публичного сервитута плату за публичный сервитут не более чем за три года, предшествующие дню направления ими заявления об учете их прав (обременений прав).

ОПИСАНИЕ МЕСТОПОЛОЖЕНИЯ ГРАНИЦ

Публичный сервитут объекта электросетевого хозяйства: ВЛ-0,4 кВ от КТП-100 кВА «Белореченская»
(наименование объекта, местоположение границ которого описано (далее - объект))

Система координат МСК-53, зона 2			
Метод определения координат характерных точек границ - аналитический			
Площадь публичного сервитута 1 553 кв. м.			
Обозначение характерных точек границы	Координаты, м		Средняя квадратическая погрешность определения координат характерных точек границ
	X, м	Y, м	
1	609 543,17	2 304 273,69	0,1
2	609 544,33	2 304 269,87	0,1
3	609 587,51	2 304 282,93	0,1
4	609 602,01	2 304 287,22	0,1
5	609 592,39	2 304 277,86	0,1
6	609 588,68	2 304 272,16	0,1
7	609 592,02	2 304 269,99	0,1
8	609 595,49	2 304 275,32	0,1
9	609 610,25	2 304 289,67	0,1
10	609 637,52	2 304 298,42	0,1
11	609 676,74	2 304 310,31	0,1
12	609 718,10	2 304 323,63	0,1

13	609 764,41	2 304 319,71	0,1
14	609 784,04	2 304 296,45	0,1
15	609 793,60	2 304 326,65	0,1
16	609 795,05	2 304 344,25	0,1
17	609 797,25	2 304 351,65	0,1
18	609 804,26	2 304 364,82	0,1
19	609 811,28	2 304 391,40	0,1
20	609 823,30	2 304 440,57	0,1
21	609 819,42	2 304 441,51	0,1
22	609 807,42	2 304 392,38	0,1
23	609 799,79	2 304 363,50	0,1
24	609 791,99	2 304 332,59	0,1
25	609 784,89	2 304 301,64	0,1
26	609 766,39	2 304 323,55	0,1
27	609 717,64	2 304 327,67	0,1
28	609 675,54	2 304 314,13	0,1
29	609 636,34	2 304 302,24	0,1
30	609 608,61	2 304 293,34	0,1
31	609 586,37	2 304 286,75	0,1
1	609 543,17	2 304 273,69	0,1

СООБЩЕНИЕ О ВОЗМОЖНОМ УСТАНОВЛЕНИИ ПУБЛИЧНОГО СЕРВИТУТА

Отдел архитектуры и градостроительства Администрации Любытинского муниципального района в соответствии со ст.39.42 Земельного кодекса РФ информирует правообладателей земельных участков о возможном установлении публичного сервитута с целью размещения объекта электросетевого хозяйства сроком на 49 лет, площадью 573 кв.м, по ходатайству ПАО «Россети Северо-Запад», в отношении следующих земельных участков:

№ п/п	Адрес или иное описание местоположения земельного участка (участков), в отношении которого испрашивается публичный сервитут/ Цель установления публичного сервитута	Кадастровый номер земельного участка (при наличии), в отношении которого испрашивается публичный сервитут; Кадастровый квартал, на территории которого испрашивается публичный сервитут
1	Российская Федерация, Новгородская область, Любытинский муниципальный район/ для размещения объекта электросетевого хозяйства ВЛ-0,4 кВ от Л-2 КТП-630 кВА «База ЛЭС»	53:07:0010301
2	Российская Федерация, Новгородская область, Любытинский муниципальный район/ для размещения объекта электросетевого хозяйства ВЛ-0,4 кВ от Л-2 КТП-630 кВА «База ЛЭС»	53:07:0010306
3	Российская Федерация, Новгородская область, Любытинский муниципальный район, с/п Любытинское, рп Любытино, ул Советов, д.101 / для размещения объекта электросетевого хозяйства ВЛ-0,4 кВ от Л-2 КТП-630 кВА «База ЛЭС»	53:07:0010301:41
4	Российская Федерация, Новгородская область, Любытинский муниципальный район, с/п Любытинское, рп Любытино, ул Советов / для размещения объекта электросетевого хозяйства ВЛ-0,4 кВ от Л-2 КТП-630 кВА «База ЛЭС»	53:07:0010301:184

Адрес, по которому заинтересованные лица могут ознакомиться с поступившими ходатайствами об установлении публичного сервитута и прилагаемым к нему описанием местоположения границ публичного сервитута, подать заявление об учете прав на земельные участки, а также срок подачи указанных заявлений, время приема заинтересованных лиц для ознакомления с поступившими ходатайствами об установлении публичного сервитута:

Администрация Любытинского муниципального района, 174760, Новгородская область, Любытинский район, рп Любытино, ул.Советов, дом 29, кабинет 4, 8(81668)62-310(доб.6611).

в течение 30 дней со дня опубликования сообщения.

Официальные сайты в информационно – телекоммуникационной сети «Интернет», на котором размещается сообщение о поступившем ходатайстве об установлении публичного сервитута:

Сайт Администрации Любытинского района в информационно – телекоммуникационной сети «Интернет»: <http://lubyтино.ru/>;

Правообладатели земельных участков, в отношении которых испрашивается публичный сервитут, если их права не зарегистрированы в Едином государственном реестре недвижимости, в течение тридцати дней со дня опубликования данного сообщения подают в Администрацию Любытинского муниципального района заявление об учете их прав (обременений прав) на земельные участки с приложением копий документов, подтверждающих эти права (обременения прав). В таких заявлениях указывается способ связи с правообладателем земельных участков, в том числе их почтовый адрес и (или) адрес электронной почты.

Правообладатели земельных участков, подавшие такие заявления по истечении указанного срока, несут риски невозможности обеспечения их прав в связи с отсутствием информации о таких лицах и их правах на земельные участки. Такие лица имеют право требовать от обладателя публичного сервитута плату за публичный сервитут не более чем за три года, предшествующие дню направления ими заявления об учете их прав (обременений прав).

ОПИСАНИЕ МЕСТОПОЛОЖЕНИЯ ГРАНИЦ

Публичный сервитут объекта электросетевого хозяйства: ВЛ-0,4 кВ от Л-2 КТП-630 кВА «База ЛЭС»

(наименование объекта, местоположение границ которого описано (далее - объект))

Система координат МСК-53, зона 2		
Метод определения координат характерных точек границ - аналитический		
Площадь публичного сервитута 573 кв. м.		
Обозначение характерных	Координаты, м	Средняя квадратическая

Утверждена
Постановлением Администрации
Любытинского муниципального района
от _____ № _____

Схема границ размещения публичного сервитута
Объект: " ВЛ-0,4 кВ от КТП-100 кВА "Белореченская"

(наименование объекта)

Местоположение: Новгородская область, Любытинский район
Кадастровые кварталы: 53:07:0010303
Кадастровые номера земельных участков: 53:07:0010306:43
Система координат: МСК-53 (Зона 2);
Каталог координат: Приложение 1
Площадь сервитута: 1 553 кв.м

Масштаб 1:2000

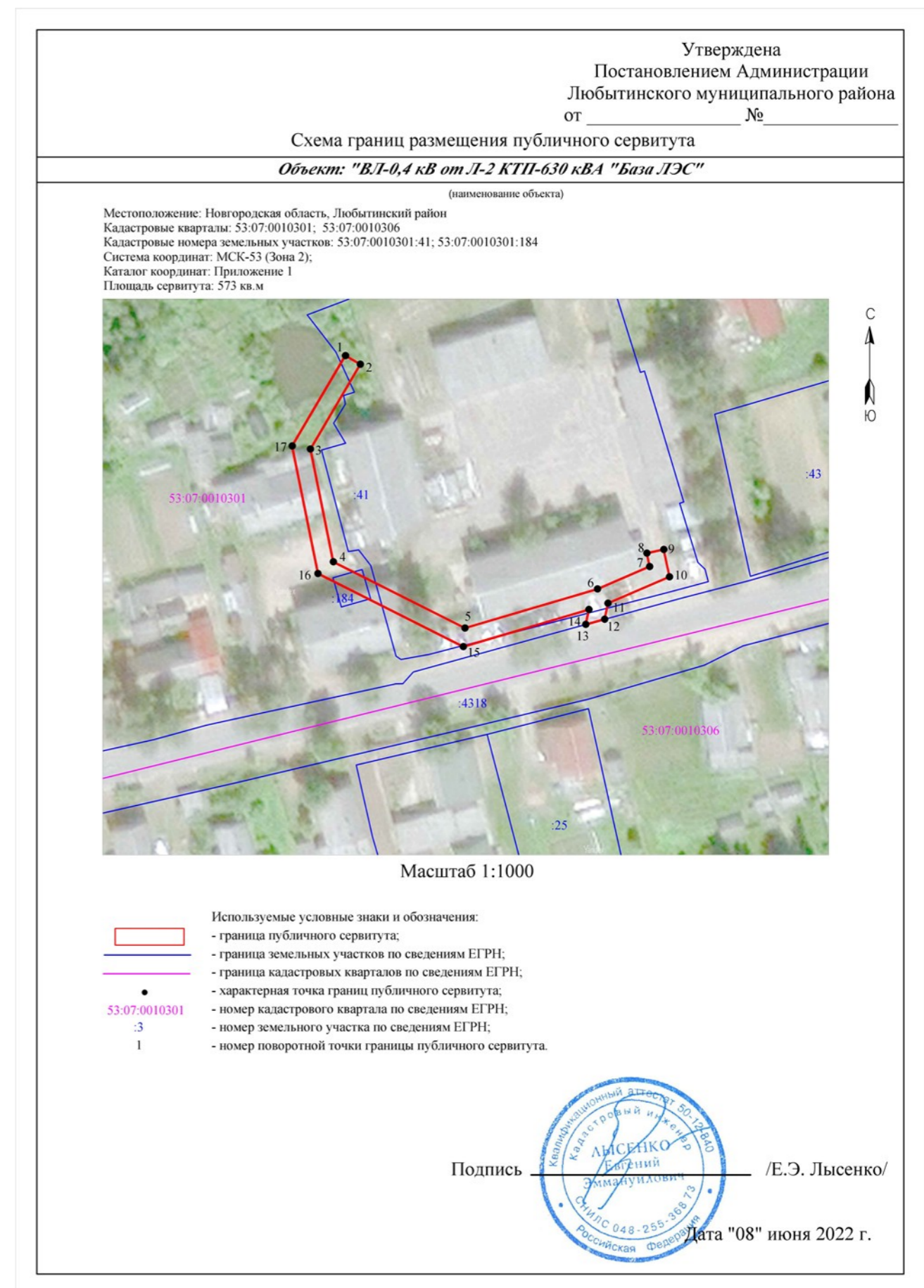
Используемые условные знаки и обозначения:

- граница публичного сервитута;
- граница земельных участков по сведениям ЕГРН;
- граница кадастровых кварталов по сведениям ЕГРН;
- - характерная точка границ публичного сервитута;
- 53:07:0010303 - номер кадастрового квартала по сведениям ЕГРН;
- :3 - номер земельного участка по сведениям ЕГРН;
- 1 - номер поворотной точки границы публичного сервитута.

Подпись _____ /Е.Э. Лысенко/

Дата "08" июня 2022 г.

точек границы	X, м	Y, м	погрешность определения координат характерных точек границ
			0,1
1	609 737,91	2 303 808,65	0,1
2	609 735,89	2 303 812,09	0,1
3	609 716,36	2 303 800,60	0,1
4	609 690,35	2 303 805,86	0,1
5	609 675,08	2 303 836,23	0,1
6	609 684,09	2 303 866,78	0,1
7	609 689,27	2 303 878,81	0,1
8	609 692,35	2 303 878,16	0,1
9	609 693,18	2 303 882,06	0,1
10	609 686,91	2 303 883,39	0,1
11	609 680,79	2 303 869,21	0,1
12	609 677,11	2 303 868,42	0,1
13	609 675,91	2 303 864,06	0,1
14	609 679,35	2 303 864,80	0,1
15	609 670,80	2 303 835,85	0,1
16	609 687,65	2 303 802,34	0,1
17	609 717,06	2 303 796,38	0,1
1	609 737,91	2 303 808,65	0,1



СООБЩЕНИЕ О ВОЗМОЖНОМ УСТАНОВЛЕНИИ ПУБЛИЧНОГО СЕРВИТУТА

Отдел архитектуры и градостроительства Администрации Любытинского муниципального района в соответствии со ст.39.42 Земельного кодекса РФ информирует правообладателей земельных участков о возможном установлении публичного сервитута с целью размещения объекта электросетевого хозяйства сроком на 49 лет, площадью 2 301 кв.м, по ходатайству ПАО «Россети Северо-Запад», в отношении следующих земельных участков:

№ п/п	Адрес или иное описание местоположения земельного участка (участков), в отношении которого испрашивается публичный сервитут/ Цель установления публичного сервитута	Кадастровый номер земельного участка (при наличии), в отношении которого испрашивается публичный сервитут; Кадастровый квартал, на территории которого испрашивается публичный сервитут
1	Российская Федерация, Новгородская область, Любытинский муниципальный район/ для размещения объекта электросетевого хозяйства ВЛ-0,4 кВ от Л-1 КТП-10 кВА «Курино»	53:07:0181201
2	Российская Федерация, Новгородская область, Любытинский муниципальный район/ для размещения объекта электросетевого хозяйства ВЛ-0,4 кВ от Л-1 КТП-10 кВА «Курино»	53:07:0183801
3	Российская Федерация, Новгородская область, Любытинский муниципальный район, с/п Любытинское, д Курино / для размещения объекта электросетевого хозяйства ВЛ-0,4 кВ от Л-1 КТП-10 кВА «Курино»	53:07:0181201:3
4	Российская Федерация, Новгородская область, Любытинский муниципальный район, с/п Любытинское, д Курино / для размещения объекта электросетевого хозяйства ВЛ-0,4 кВ от Л-1 КТП-10 кВА «Курино»	53:07:0181201:8
5	Российская Федерация, Новгородская область, Любытинский муниципальный район, с/п Любытинское, д Курино / для размещения объекта электросетевого хозяйства ВЛ-0,4 кВ от Л-1 КТП-10 кВА «Курино»	53:07:0181201:10
6	Российская Федерация, Новгородская область, Любытинский муниципальный район/ для размещения объекта электросетевого хозяйства ВЛ-0,4 кВ от Л-1 КТП-10 кВА «Курино»	53:07:0181201:18
7	Российская Федерация, Новгородская область, Любытинский муниципальный район/ для размещения объекта электросетевого хозяйства ВЛ-0,4 кВ от Л-1 КТП-10 кВА «Курино»	53:07:0181201:19
8	Российская Федерация, Новгородская область, Любытинский муниципальный район, с/п Любытинское, д Курино, д 5 / для размещения объекта электросетевого хозяйства ВЛ-0,4 кВ от Л-1 КТП-10 кВА «Курино»	53:07:0181201:33

Адрес, по которому заинтересованные лица могут ознакомиться с поступившими ходатайствами об установлении публичного сервитута и прилагаемым к нему описанием местоположения границ публичного сервитута, подать заявление об учете прав на земельные участки, а также срок подачи указанных заявлений, время приема заинтересованных лиц для ознакомления с поступившими ходатайствами об установлении публичного сервитута:

Администрация Любытинского муниципального района, 174760, Новгородская область, Любытинский район, рп Любытино, ул.Советов, дом 29, кабинет 4, 8(81668)62-310(доб.6611).

в течение 30 дней со дня опубликования сообщения.

Официальные сайты в информационно – телекоммуникационной сети «Интернет», на котором размещается сообщение о поступившем ходатайстве об установлении публичного сервитута:

Сайт Администрации Любытинского района в информационно – телекоммуникационной сети «Интернет»: <http://lubyтино.ru/>;

Правообладатели земельных участков, в отношении которых испрашивается публичный сервитут, если их права не зарегистрированы в Едином государственном реестре недвижимости, в течение тридцати дней со дня опубликования данного сообщения подают в Администрацию Любытинского муниципального района заявление об учете их прав (обременений прав) на земельные участки с приложением копий документов, подтверждающих эти права (обременения прав). В таких заявлениях указывается способ связи с правообладателем земельных участков, в том числе их почтовый адрес и (или) адрес электронной почты.

Правообладатели земельных участков, подавшие такие заявления по истечении указанного срока, несут риски невозможности обеспечения их прав в связи с отсутствием информации о таких лицах и их правах на земельные участки. Такие лица имеют право требовать от обладателя публичного сервитута плату за публичный сервитут не более чем за три года, предшествующие дню направления ими заявления об учете их прав (обременений прав).

ОПИСАНИЕ МЕСТОПОЛОЖЕНИЯ ГРАНИЦ

Публичный сервитут объекта электросетевого хозяйства: ВЛ-0,4 кВ от Л-1 КТП-10 кВА «Курино» (наименование объекта, местоположение границ которого описано (далее - объект))

Система координат МСК-53, зона 2			
Метод определения координат характерных точек границ - аналитический			
Площадь публичного сервитута 2 301 кв. м.			
Обозначение характерных точек границы	Координаты, м		Средняя квадратическая погрешность определения координат характерных точек границ
	X, м	Y, м	
1	608 516,25	2 299 109,14	0,1
2	608 540,86	2 299 155,21	0,1
3	608 537,38	2 299 186,31	0,1
4	608 533,32	2 299 223,31	0,1
5	608 555,89	2 299 258,37	0,1
6	608 549,70	2 299 311,85	0,1
7	608 544,41	2 299 354,78	0,1
8	608 538,36	2 299 402,62	0,1
9	608 531,80	2 299 460,81	0,1
10	608 518,46	2 299 490,44	0,1
11	608 554,23	2 299 510,95	0,1
12	608 613,90	2 299 545,43	0,1
13	608 646,19	2 299 569,63	0,1
14	608 643,79	2 299 572,83	0,1
15	608 611,70	2 299 548,77	0,1
16	608 552,24	2 299 514,41	0,1
17	608 513,32	2 299 492,10	0,1
18	608 527,90	2 299 459,73	0,1
19	608 534,38	2 299 402,14	0,1
20	608 540,24	2 299 355,89	0,1
21	608 516,90	2 299 347,73	0,1
22	608 518,22	2 299 343,95	0,1
23	608 540,75	2 299 351,82	0,1
24	608 545,72	2 299 311,37	0,1
25	608 551,75	2 299 259,33	0,1
26	608 529,18	2 299 224,29	0,1
27	608 533,40	2 299 185,87	0,1
28	608 536,74	2 299 155,99	0,1
29	608 512,72	2 299 111,02	0,1
1	608 516,25	2 299 109,14	0,1

Схема границ размещения публичного сервитута

Объект: "ВЛ-0,4 кВ от Л-1 КТП-10 кВА "Курино"

(наименование объекта)

Местоположение: Новгородская область, Любытинский район
Кадастровые кварталы: 53:07:0181201, 53:07:0183801
Кадастровые номера земельных участков: 53:07:0181201:3; 53:07:0181201:8; 53:07:0181201:10; 53:07:0181201:18; 53:07:0181201:19; 53:07:0181201:33
Система координат: МСК-53 (Зона 2);
Каталог координат: Приложение 1
Площадь сервитута: 2 301 кв.м



Масштаб 1:2000

- Используемые условные знаки и обозначения:
- граница публичного сервитута;
 - граница земельных участков по сведениям ЕГРН;
 - граница кадастровых кварталов по сведениям ЕГРН;
 - характеристическая точка границ публичного сервитута;
 - номер кадастрового квартала по сведениям ЕГРН;
 - номер земельного участка по сведениям ЕГРН;
 - номер поворотной точки границы публичного сервитута.

Подпись _____ /Е.Э. Лысенко/
Дата "08" июня 2022 г.

СООБЩЕНИЕ О ВОЗМОЖНОМ УСТАНОВЛЕНИИ ПУБЛИЧНОГО СЕРВИТУТА

Отдел архитектуры и градостроительства Администрации Любытинского муниципального района в соответствии со ст.39.42 Земельного кодекса РФ информирует правообладателей земельных участков о возможном установлении публичного сервитута с целью размещения объекта электросетевого хозяйства сроком на 49 лет, площадью 1 788 кв.м, по ходатайству ПАО «Россети Северо-Запад», в отношении следующих земельных участков:

№ п/п	Адрес или иное описание местоположения земельного участка (участков), в отношении которого испрашивается публичный сервитут/ Цель установления публичного сервитута	Кадастровый номер земельного участка (при наличии), в отношении которого испрашивается публичный сервитут; Кадастровый квартал, на территории которого испрашивается публичный сервитут
1	Российская Федерация, Новгородская область, Любытинский муниципальный район/ для размещения объекта электросетевого хозяйства ВЛ-0,4 кВ от КТП-10 кВА «Новый Бор»	53:07:0110301
2	Российская Федерация, Новгородская область, Любытинский муниципальный район, с/п Любытинское, д Новый Бор / для размещения объекта электросетевого хозяйства ВЛ-0,4 кВ от КТП-10 кВА «Новый Бор»	53:07:0110301:3

Адрес, по которому заинтересованные лица могут ознакомиться с поступившими ходатайствами об установлении публичного сервитута и прилагаемым к нему описанием местоположения границ публичного сервитута, подать заявление об учете прав на земельные участки, а также срок подачи указанных заявлений, время приема заинтересованных лиц для ознакомления с поступившими ходатайствами об установлении публичного сервитута:

Администрация Любытинского муниципального района, 174760, Новгородская область, Любытинский район, рп Любытино, ул.Советов, дом 29, кабинет 4, 8(81668)62-310(доб.6611).

в течение 30 дней со дня опубликования сообщения.

Официальные сайты в информационно – телекоммуникационной сети «Интернет», на котором размещается сообщение о поступившем ходатайстве об установлении публичного сервитута:

Сайт Администрации Любытинского района в информационно – телекоммуникационной сети «Интернет»: <http://lubyтино.ru/>;

Правообладатели земельных участков, в отношении которых испрашивается публичный сервитут, если их права не зарегистрированы в Едином государственном реестре недвижимости, в течение тридцати дней со дня опубликования данного сообщения подают в Администрацию Любытинского муниципального района заявление об учете их прав (обременений прав) на земельные участки с приложением копий документов, подтверждающих эти права (обременения прав). В таких заявлениях указывается способ связи с правообладателем земельных участков, в том числе их почтовый адрес и (или) адрес электронной почты.

Правообладатели земельных участков, подавшие такие заявления по истечении указанного срока, несут риски невозможности обеспечения их прав в связи с отсутствием информации о таких лицах и их правах на земельные участки. Такие лица имеют право требовать от обладателя публичного сервитута плату за публичный сервитут не более чем за три года, предшествующие дню направления ими заявления об учете их прав (обременений прав).

ОПИСАНИЕ МЕСТОПОЛОЖЕНИЯ ГРАНИЦ

Публичный сервитут объекта электросетевого хозяйства: ВЛ-0,4 кВ от КТП-10 кВА «Новый Бор» (наименование объекта, местоположение границ которого описано (далее - объект))

Система координат МСК-53, зона 2			
Метод определения координат характерных точек границ - аналитический			
Площадь публичного сервитута 1 788 кв. м.			
Обозначение характерных точек границы	Координаты, м		Средняя квадратическая погрешность определения координат характерных точек границ
	X, м	Y, м	
1	615 153,06	2 295 144,37	0,1
2	615 171,74	2 295 196,61	0,1
3	615 131,58	2 295 236,31	0,1
4	615 081,80	2 295 210,25	0,1

5	615 056,63	2 295 246,96	0,1
6	615 030,37	2 295 287,02	0,1
7	615 000,16	2 295 329,14	0,1
8	614 994,63	2 295 382,21	0,1
9	614 975,78	2 295 416,49	0,1
10	614 959,88	2 295 446,37	0,1
11	614 952,65	2 295 454,98	0,1
12	614 949,59	2 295 452,41	0,1
13	614 956,56	2 295 444,13	0,1
14	614 972,26	2 295 414,59	0,1
15	614 990,75	2 295 380,99	0,1
16	614 996,30	2 295 327,68	0,1
17	615 027,07	2 295 284,76	0,1
18	615 053,31	2 295 244,74	0,1
19	615 080,52	2 295 205,07	0,1
20	615 130,84	2 295 231,43	0,1
21	615 167,12	2 295 195,55	0,1
22	615 149,31	2 295 145,71	0,1
1	615 153,06	2 295 144,37	0,1



СООБЩЕНИЕ О ВОЗМОЖНОМ УСТАНОВЛЕНИИ ПУБЛИЧНОГО СЕРВИТУТА

Отдел архитектуры и градостроительства Администрации Любытинского муниципального района в соответствии со ст.39.42 Земельного кодекса РФ информирует правообладателей земельных участков о возможном установлении публичного сервитута с целью размещения объекта электросетевого хозяйства сроком на 49 лет, площадью 2 304 кв.м, по ходатайству ПАО «Россети Северо-Запад», в отношении следующих земельных участков:

№ п/п	Адрес или иное описание местоположения земельного участка (участков), в отношении которого испрашивается публичный сервитут/ Цель установления публичного сервитута	Кадастровый номер земельного участка (при наличии), в отношении которого испрашивается публичный сервитут; Кадастровый квартал, на территории которого испрашивается публичный сервитут
1	Российская Федерация, Новгородская область, Любытинский муниципальный район/ для размещения объекта электросетевого хозяйства ВЛ-0,4 кВ от КТП-10 кВА «Павлово»	53:07:0070201
2	Российская Федерация, Новгородская область, Любытинский муниципальный район/ для размещения объекта электросетевого хозяйства ВЛ-0,4 кВ от КТП-10 кВА «Павлово»	53:07:0073001
3	Российская Федерация, Новгородская область, Любытинский муниципальный район, с/п Любытинское, д Павлово / для размещения объекта электросетевого хозяйства ВЛ-0,4 кВ от КТП-10 кВА «Павлово»	53:07:0070201:10
4	Российская Федерация, Новгородская область, Любытинский муниципальный район, с/п Любытинское, д Павлово / для размещения объекта электросетевого хозяйства ВЛ-0,4 кВ от КТП-10 кВА «Павлово»	53:07:0070201:11
5	Российская Федерация, Новгородская область, Любытинский муниципальный район, с/п Любытинское, д Павлово / для размещения объекта электросетевого хозяйства ВЛ-0,4 кВ от КТП-10 кВА «Павлово»	53:07:0070201:12
6	Российская Федерация, Новгородская область, Любытинский муниципальный район, с/п Любытинское, д Павлово / для размещения объекта электросетевого хозяйства ВЛ-0,4 кВ от КТП-10 кВА «Павлово»	53:07:0070201:13

Адрес, по которому заинтересованные лица могут ознакомиться с поступившими ходатайствами об установлении публичного сервитута и прилагаемым к нему описанием местоположения границ публичного сервитута, подать заявление об учете прав на земельные участки, а также срок подачи указанных заявлений, время приема заинтересованных лиц для ознакомления с поступившими ходатайствами об установлении публичного сервитута:

Администрация Любытинского муниципального района, 174760, Новгородская область, Любытинский район, рп Любытино, ул.Советов, дом 29, кабинет 4, 8(81668)62-310(доб.6611).

в течение 30 дней со дня опубликования сообщения.

Официальные сайты в информационно – телекоммуникационной сети «Интернет», на котором размещается сообщение о поступившем ходатайстве об установлении публичного сервитута:

Сайт Администрации Любытинского района в информационно – телекоммуникационной сети «Интернет»: <http://lubyтино.ru/>;

Правообладатели земельных участков, в отношении которых испрашивается публичный сервитут, если их права не зарегистрированы в Едином государственном реестре недвижимости, в течение тридцати дней со дня опубликования данного сообщения подают в Администрацию Любытинского муниципального района заявление об учете их прав (обременений прав) на земельные участки с приложением копий документов, подтверждающих эти права (обременения прав). В таких заявлениях указывается способ связи с правообладателем земельных участков, в том числе их почтовый адрес и (или) адрес электронной почты.

Правообладатели земельных участков, подавшие такие заявления по истечении указанного срока, несут риски невозможности обеспечения их прав в связи с отсутствием информации о таких лицах и их правах на земельные участки. Такие лица имеют право требовать от обладателя публичного сервитута плату за публичный сервитут не более чем за три года, предшествующие дню направления ими заявления об учете их прав (обременений прав).

ОПИСАНИЕ МЕСТОПОЛОЖЕНИЯ ГРАНИЦ

Публичный сервитут объекта электросетевого хозяйства: ВЛ-0,4 кВ от КТП-10 кВА «Павлово» (наименование объекта, местоположение границ которого описано (далее - объект))

Система координат МСК-53, зона 2

Метод определения координат характерных точек границ - аналитический			
Площадь публичного сервитута 2 304 кв. м.			
Обозначение характерных точек границы	Координаты, м		Средняя квадратическая погрешность определения координат характерных точек границ
	X, м	Y, м	
1	613 891,23	2 284 910,12	0,1
2	613 895,17	2 284 910,76	0,1
3	613 886,36	2 284 965,75	0,1
4	613 878,66	2 285 010,36	0,1
5	613 874,13	2 285 040,76	0,1
6	613 902,38	2 285 046,94	0,1
7	613 936,16	2 285 054,05	0,1
8	613 935,34	2 285 057,97	0,1
9	613 901,54	2 285 050,84	0,1
10	613 873,53	2 285 044,72	0,1
11	613 868,09	2 285 080,14	0,1
12	613 861,91	2 285 116,98	0,1
13	613 857,76	2 285 143,53	0,1
14	613 850,91	2 285 179,22	0,1
15	613 843,81	2 285 220,59	0,1
16	613 838,13	2 285 249,10	0,1
17	613 834,21	2 285 248,32	0,1
18	613 839,89	2 285 219,87	0,1
19	613 846,99	2 285 178,50	0,1
20	613 849,64	2 285 164,67	0,1
21	613 845,75	2 285 174,73	0,1
22	613 842,01	2 285 173,29	0,1
23	613 852,58	2 285 145,95	0,1
24	613 825,22	2 285 151,93	0,1
25	613 796,72	2 285 158,50	0,1
26	613 785,57	2 285 161,68	0,1
27	613 784,47	2 285 157,82	0,1
28	613 794,36	2 285 155,00	0,1
29	613 797,50	2 285 121,44	0,1
30	613 801,48	2 285 121,82	0,1
31	613 798,47	2 285 153,98	0,1
32	613 824,34	2 285 148,01	0,1
33	613 854,03	2 285 141,52	0,1
34	613 857,97	2 285 116,34	0,1
35	613 864,15	2 285 079,50	0,1
36	613 869,77	2 285 042,88	0,1
37	613 840,48	2 285 006,45	0,1
38	613 843,59	2 285 003,94	0,1
39	613 870,58	2 285 037,50	0,1
40	613 874,72	2 285 009,72	0,1
41	613 882,42	2 284 965,09	0,1
1	613 891,23	2 284 910,12	0,1

СООБЩЕНИЕ О ВОЗМОЖНОМ УСТАНОВЛЕНИИ ПУБЛИЧНОГО СЕРВИТУТА

Отдел архитектуры и градостроительства Администрации Любытинского муниципального района в соответствии со ст.39.42 Земельного кодекса РФ информирует правообладателей земельных участков о возможном установлении публичного сервитута с целью размещения объекта электросетевого хозяйства сроком на 49 лет, площадью 10 930 кв.м, по ходатайству ПАО «Россети Северо-Запад», в отношении следующих земельных участков:

№ п/п	Адрес или иное описание местоположения земельного участка (участков), в отношении которого испрашивается публичный сервитут/ Цель установления публичного сервитута	Кадастровый номер земельного участка (при наличии), в отношении которого испрашивается публичный сервитут; Кадастровый квартал, на территории которого испрашивается публичный сервитут
1	Российская Федерация, Новгородская область, Любытинский муниципальный район/ для размещения объекта электросетевого хозяйства ВЛ-0,4 кВ от Л-1 КТП-100 кВА «Большое Заборовье»	53:07:0070301
2	Российская Федерация, Новгородская область, Любытинский муниципальный район, с/п Любытинское, д Большое Заборовье / для размещения объекта электросетевого хозяйства ВЛ-0,4 кВ от Л-1 КТП-100 кВА «Большое Заборовье»	53:07:0070301:7
3	Российская Федерация, Новгородская область, Любытинский муниципальный район, с/п Любытинское, д Большое Заборовье / для размещения объекта электросетевого хозяйства ВЛ-0,4 кВ от Л-1 КТП-100 кВА «Большое Заборовье»	53:07:0070301:11
4	Российская Федерация, Новгородская область, Любытинский муниципальный район, с/п Любытинское, д Большое Заборовье / для размещения объекта электросетевого хозяйства ВЛ-0,4 кВ от Л-1 КТП-100 кВА «Большое Заборовье»	53:07:0070301:37
5	Российская Федерация, Новгородская область, Любытинский муниципальный район, с/п Любытинское, д Большое Заборовье / для размещения объекта электросетевого хозяйства ВЛ-0,4 кВ от Л-1 КТП-100 кВА «Большое Заборовье»	53:07:0070301:38
6	Российская Федерация, Новгородская область, Любытинский муниципальный район, с/п Любытинское, д Большое Заборовье / для размещения объекта электросетевого хозяйства ВЛ-0,4 кВ от Л-1 КТП-100 кВА «Большое Заборовье»	53:07:0070301:43
7	Российская Федерация, Новгородская область, Любытинский муниципальный район, Любытинское сельское поселение, д.Большое Заборовье, ул.Центральная, земельный участок № 26а / для размещения объекта электросетевого хозяйства ВЛ-0,4 кВ от Л-1 КТП-100 кВА «Большое Заборовье»	53:07:0070301:49
8	Российская Федерация, Новгородская область, Любытинский муниципальный район, с/п Любытинское, д Большое Заборовье / для размещения объекта электросетевого хозяйства ВЛ-0,4 кВ от Л-1 КТП-100 кВА «Большое Заборовье»	53:07:0070301:63
9	Российская Федерация, Новгородская область, Любытинский муниципальный район, с/п Любытинское, д Большое Заборовье / для размещения объекта электросетевого хозяйства ВЛ-0,4 кВ от Л-1 КТП-100 кВА «Большое Заборовье»	53:07:0070301:77
10	Российская Федерация, Новгородская область, Любытинский муниципальный район, с/п Любытинское, д Большое Заборовье / для размещения объекта электросетевого хозяйства ВЛ-0,4 кВ от Л-1 КТП-100 кВА «Большое Заборовье»	53:07:0070301:80
11	Российская Федерация, Новгородская область, Любытинский муниципальный район, с/п Любытинское, д Большое Заборовье / для размещения объекта электросетевого хозяйства ВЛ-0,4 кВ от Л-1 КТП-100 кВА «Большое Заборовье»	53:07:0070301:93
12	Российская Федерация, Новгородская область, Любытинский муниципальный район/ для размещения объекта электросетевого хозяйства ВЛ-0,4 кВ от Л-1 КТП-100 кВА «Большое Заборовье»	53:07:0070301:106

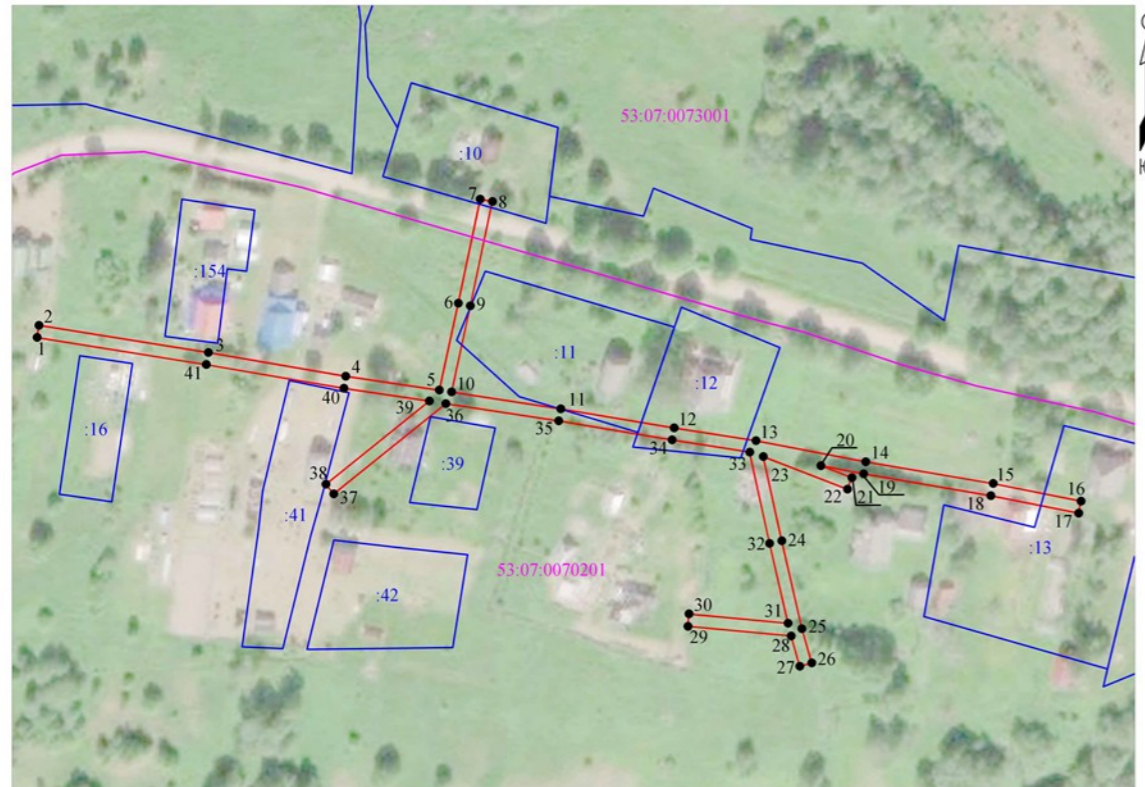
Утверждена
Постановлением Администрации
Любытинского муниципального района
от _____ № _____

Схема границ размещения публичного сервитута

Объект: "ВЛ-0,4 кВ от КТП-10 кВА "Павлово"

(наименование объекта)

Местоположение: Новгородская область, Любытинский район
Кадастровые кварталы: 53:07:0070201; 53:07:0073001
Кадастровые номера земельных участков: 53:07:0070201:10; 53:07:0070201:11; 53:07:0070201:12; 53:07:0070201:13
Система координат: МСК-53 (Зона 2);
Каталог координат: Приложение 1
Площадь сервитута: 2 304 кв.м



Масштаб 1:2000

- Используемые условные знаки и обозначения:
- граница публичного сервитута;
 - граница земельных участков по сведениям ЕГРН;
 - граница кадастровых кварталов по сведениям ЕГРН;
 - характерная точка границ публичного сервитута;
 - номер кадастрового квартала по сведениям ЕГРН;
 - номер земельного участка по сведениям ЕГРН;
 - номер поворотной точки границы публичного сервитута.

Подпись _____ /Е.Э. Лысенко/



Дата "08" июня 2022 г.

13	Российская Федерация, Новгородская область, Любытинский муниципальный район, Любытинское сельское поселение, д.Большое Заборовье, ул.Песочная, земельный участок № 12 / для размещения объекта электросетевого хозяйства ВЛ-0,4 кВ от Л-1 КТП-100 кВА «Большое Заборовье»	53:07:0070301:115
14	Российская Федерация, Новгородская область, Любытинский муниципальный район, Любытинское сельское поселение, д.Большое Заборовье, ул.Песочная, земельный участок № 14 / для размещения объекта электросетевого хозяйства ВЛ-0,4 кВ от Л-1 КТП-100 кВА «Большое Заборовье»	53:07:0070301:116
15	Российская Федерация, Новгородская область, Любытинский муниципальный район, Любытинское сельское поселение, д. Большое Заборовье, ул. Светлановская, земельный участок № 1 / для размещения объекта электросетевого хозяйства ВЛ-0,4 кВ от Л-1 КТП-100 кВА «Большое Заборовье»	53:07:0070301:264
16	Российская Федерация, Новгородская область, Любытинский муниципальный район, /п Любытинское, д Большое Заборовье / для размещения объекта электросетевого хозяйства ВЛ-0,4 кВ от Л-1 КТП-100 кВА «Большое Заборовье»	53:07:0070301:279
17	Российская Федерация, Новгородская область, Любытинский муниципальный район, Сельское Поселение Любытинское, д Большое Заборовье, ул Центральная, земельный участок 6б / для размещения объекта электросетевого хозяйства ВЛ-0,4 кВ от Л-1 КТП-100 кВА «Большое Заборовье»	53:07:0070301:420
18	Российская Федерация, Новгородская область, Любытинский муниципальный район, Сельское Поселение Любытинское, деревня Большое Заборовье, ул. Центральная, земельный участок 13а / для размещения объекта электросетевого хозяйства ВЛ-0,4 кВ от Л-1 КТП-100 кВА «Большое Заборовье»	53:07:0070301:421
19	Российская Федерация, Новгородская область, Любытинский муниципальный район, Сельское Поселение Любытинское, деревня Большое Заборовье, ул. Боровая, земельный участок 5б / для размещения объекта электросетевого хозяйства ВЛ-0,4 кВ от Л-1 КТП-100 кВА «Большое Заборовье»	53:07:0070301:422
20	Российская Федерация, Новгородская область, Любытинский муниципальный район, сельское поселение Любытинское, деревня Большое Заборовье, улица Набережная, земельный участок 9б / для размещения объекта электросетевого хозяйства ВЛ-0,4 кВ от Л-1 КТП-100 кВА «Большое Заборовье»	53:07:0070301:424
21	Российская Федерация, Новгородская область, Любытинский муниципальный район, Сельское Поселение Любытинское, деревня Большое Заборовье, улица Набережная, земельный участок 7в / для размещения объекта электросетевого хозяйства ВЛ-0,4 кВ от Л-1 КТП-100 кВА «Большое Заборовье»	53:07:0070301:427

Адрес, по которому заинтересованные лица могут ознакомиться с поступившими ходатайствами об установлении публичного сервитута и прилагаемым к нему описанием местоположения границ публичного сервитута, подать заявление об учете прав на земельные участки, а также срок подачи указанных заявлений, время приема заинтересованных лиц для ознакомления с поступившими ходатайствами об установлении публичного сервитута:

Администрация Любытинского муниципального района, 174760, Новгородская область, Любытинский район, рп Любытино, ул.Советов, дом 29, кабинет 4, 8(81668)62-310(доб.6611).

в течение 30 дней со дня опубликования сообщения.

Официальные сайты в информационно – телекоммуникационной сети «Интернет», на котором размещается сообщение о поступившем ходатайстве об установлении публичного сервитута:

Сайт Администрации Любытинского района в информационно – телекоммуникационной сети «Интернет»: <http://lubyтино.ru/>;

Правообладатели земельных участков, в отношении которых испрашивается публичный сервитут, если их права не зарегистрированы в Едином государственном реестре недвижимости, в течение тридцати дней со дня опубликования данного сообщения подают в Администрацию Любытинского муниципального района заявление об учете их прав (обременений прав) на земельные участки с приложением копий документов, подтверждающих эти права (обременения прав). В таких заявлениях указывается способ связи с правообладателем земельных участков, в том числе их почтовый адрес и (или) адрес электронной почты.

Правообладатели земельных участков, подавшие такие заявления по истечении указанного срока, несут риски невозможности обеспечения их прав в связи с отсутствием информации о таких лицах и их правах на земельные участки. Такие лица имеют право требовать от обладателя

публичного сервитута плату за публичный сервитут не более чем за три года, предшествующие дню направления ими заявления об учете их прав (обременений прав).

ОПИСАНИЕ МЕСТОПОЛОЖЕНИЯ ГРАНИЦ

Публичный сервитут объекта электросетевого хозяйства: ВЛ-0,4 кВ от Л-1 КТП-100 кВА «Большое Заборовье»
(наименование объекта, местоположение границ которого описано (далее - объект))

Система координат МСК-53, зона 2			
Метод определения координат характерных точек границ - аналитический			
Площадь публичного сервитута 10 930 кв. м.			
Обозначение характерных точек границы	Координаты, м		Средняя квадратическая погрешность определения координат характерных точек границ
	X, м	Y, м	
1	616 309,17	2 281 826,54	0,1
2	616 282,43	2 281 879,36	0,1
3	616 312,97	2 281 904,19	0,1
4	616 351,39	2 281 933,57	0,1
5	616 386,45	2 281 963,23	0,1
6	616 383,87	2 281 966,28	0,1
7	616 348,88	2 281 936,68	0,1
8	616 310,49	2 281 907,33	0,1
9	616 280,58	2 281 883,00	0,1
10	616 260,45	2 281 922,46	0,1
11	616 240,95	2 281 961,11	0,1
12	616 259,48	2 281 977,05	0,1
13	616 256,87	2 281 980,09	0,1
14	616 239,11	2 281 964,81	0,1
15	616 217,96	2 282 007,43	0,1
16	616 231,69	2 282 007,28	0,1
17	616 231,73	2 282 011,28	0,1
18	616 215,93	2 282 011,46	0,1
19	616 195,77	2 282 049,83	0,1
20	616 209,97	2 282 070,10	0,1
21	616 227,75	2 282 061,04	0,1
22	616 229,57	2 282 064,60	0,1
23	616 211,03	2 282 074,05	0,1
24	616 203,40	2 282 101,46	0,1
25	616 193,57	2 282 137,36	0,1
26	616 234,42	2 282 175,60	0,1
27	616 282,91	2 282 219,61	0,1
28	616 318,19	2 282 251,26	0,1
29	616 342,74	2 282 228,35	0,1
30	616 381,08	2 282 192,35	0,1
31	616 383,82	2 282 195,26	0,1
32	616 345,46	2 282 231,27	0,1
33	616 321,14	2 282 253,96	0,1
34	616 355,15	2 282 285,73	0,1
35	616 392,23	2 282 319,39	0,1
36	616 453,55	2 282 314,21	0,1
37	616 498,59	2 282 309,35	0,1

38	616 559,87	2 282 303,20	0,1
39	616 616,48	2 282 297,14	0,1
40	616 654,62	2 282 306,72	0,1
41	616 684,49	2 282 291,02	0,1
42	616 750,49	2 282 283,67	0,1
43	616 750,93	2 282 287,65	0,1
44	616 688,63	2 282 294,59	0,1
45	616 694,45	2 282 303,05	0,1
46	616 691,16	2 282 305,32	0,1
47	616 684,45	2 282 295,57	0,1
48	616 656,81	2 282 310,09	0,1
49	616 654,80	2 282 350,36	0,1
50	616 652,53	2 282 392,41	0,1
51	616 648,53	2 282 392,19	0,1
52	616 650,80	2 282 350,16	0,1
53	616 652,79	2 282 310,39	0,1
54	616 616,20	2 282 301,20	0,1
55	616 560,29	2 282 307,18	0,1
56	616 499,01	2 282 313,33	0,1
57	616 458,13	2 282 317,74	0,1
58	616 469,34	2 282 328,87	0,1
59	616 466,52	2 282 331,71	0,1
60	616 452,99	2 282 318,27	0,1
61	616 390,83	2 282 323,53	0,1
62	616 352,43	2 282 288,67	0,1
63	616 316,86	2 282 255,45	0,1
64	616 280,23	2 282 222,59	0,1
65	616 231,70	2 282 178,54	0,1
66	616 189,07	2 282 138,64	0,1
67	616 199,54	2 282 100,40	0,1
68	616 207,15	2 282 073,04	0,1
69	616 192,01	2 282 051,44	0,1
70	616 143,53	2 282 019,23	0,1
71	616 102,14	2 281 991,89	0,1
72	616 069,07	2 281 970,05	0,1
73	616 062,51	2 281 917,62	0,1
74	616 059,95	2 281 914,99	0,1
75	616 060,48	2 281 959,48	0,1
76	616 060,73	2 281 998,06	0,1
77	616 044,57	2 282 063,92	0,1
78	616 074,95	2 282 088,39	0,1
79	616 072,45	2 282 091,51	0,1
80	616 043,51	2 282 068,20	0,1
81	616 027,85	2 282 131,52	0,1
82	616 063,28	2 282 178,12	0,1
83	616 098,16	2 282 223,94	0,1
84	616 131,91	2 282 267,55	0,1
85	616 153,82	2 282 281,27	0,1
86	616 151,70	2 282 284,67	0,1
87	616 138,72	2 282 276,54	0,1

88	616 163,13	2 282 308,80	0,1
89	616 193,20	2 282 353,14	0,1
90	616 219,59	2 282 391,91	0,1
91	616 252,68	2 282 432,49	0,1
92	616 286,46	2 282 473,01	0,1
93	616 325,01	2 282 521,77	0,1
94	616 321,87	2 282 524,25	0,1
95	616 283,36	2 282 475,53	0,1
96	616 249,60	2 282 435,03	0,1
97	616 216,37	2 282 394,31	0,1
98	616 189,90	2 282 355,38	0,1
99	616 159,87	2 282 311,14	0,1
100	616 128,96	2 282 270,28	0,1
101	616 095,60	2 282 227,18	0,1
102	616 068,65	2 282 227,72	0,1
103	616 068,57	2 282 223,72	0,1
104	616 092,59	2 282 223,24	0,1
105	616 060,10	2 282 180,54	0,1
106	616 024,96	2 282 134,33	0,1
107	616 008,82	2 282 139,88	0,1
108	616 007,52	2 282 136,10	0,1
109	616 024,00	2 282 130,43	0,1
110	616 040,38	2 282 064,20	0,1
111	616 056,73	2 281 997,58	0,1
112	616 056,48	2 281 959,52	0,1
113	616 055,93	2 281 915,59	0,1
114	616 053,65	2 281 906,80	0,1
115	616 065,46	2 281 876,41	0,1
116	616 080,36	2 281 837,84	0,1
117	616 098,07	2 281 790,75	0,1
118	616 093,47	2 281 773,05	0,1
119	616 097,34	2 281 772,04	0,1
120	616 102,27	2 281 790,97	0,1
121	616 084,10	2 281 839,26	0,1
122	616 069,20	2 281 877,85	0,1
123	616 057,85	2 281 907,04	0,1
124	616 064,53	2 281 913,95	0,1
125	616 078,70	2 281 901,60	0,1
126	616 100,81	2 281 881,74	0,1
127	616 127,21	2 281 858,43	0,1
128	616 153,89	2 281 834,38	0,1
129	616 156,57	2 281 837,35	0,1
130	616 129,87	2 281 861,41	0,1
131	616 103,47	2 281 884,72	0,1
132	616 081,34	2 281 904,60	0,1
133	616 066,53	2 281 917,51	0,1
134	616 072,81	2 281 967,73	0,1
135	616 104,34	2 281 988,55	0,1
136	616 145,74	2 282 015,89	0,1
137	616 192,69	2 282 047,08	0,1

138	616 212,94	2 282 008,56	0,1
139	616 236,67	2 281 960,72	0,1
140	616 256,06	2 281 922,29	0,1
141	616 229,00	2 281 905,40	0,1
142	616 198,53	2 281 885,42	0,1
143	616 200,73	2 281 882,08	0,1
144	616 231,16	2 281 902,04	0,1
145	616 257,88	2 281 918,71	0,1
146	616 278,14	2 281 878,98	0,1
147	616 305,60	2 281 824,73	0,1
1	616 309,17	2 281 826,54	0,1

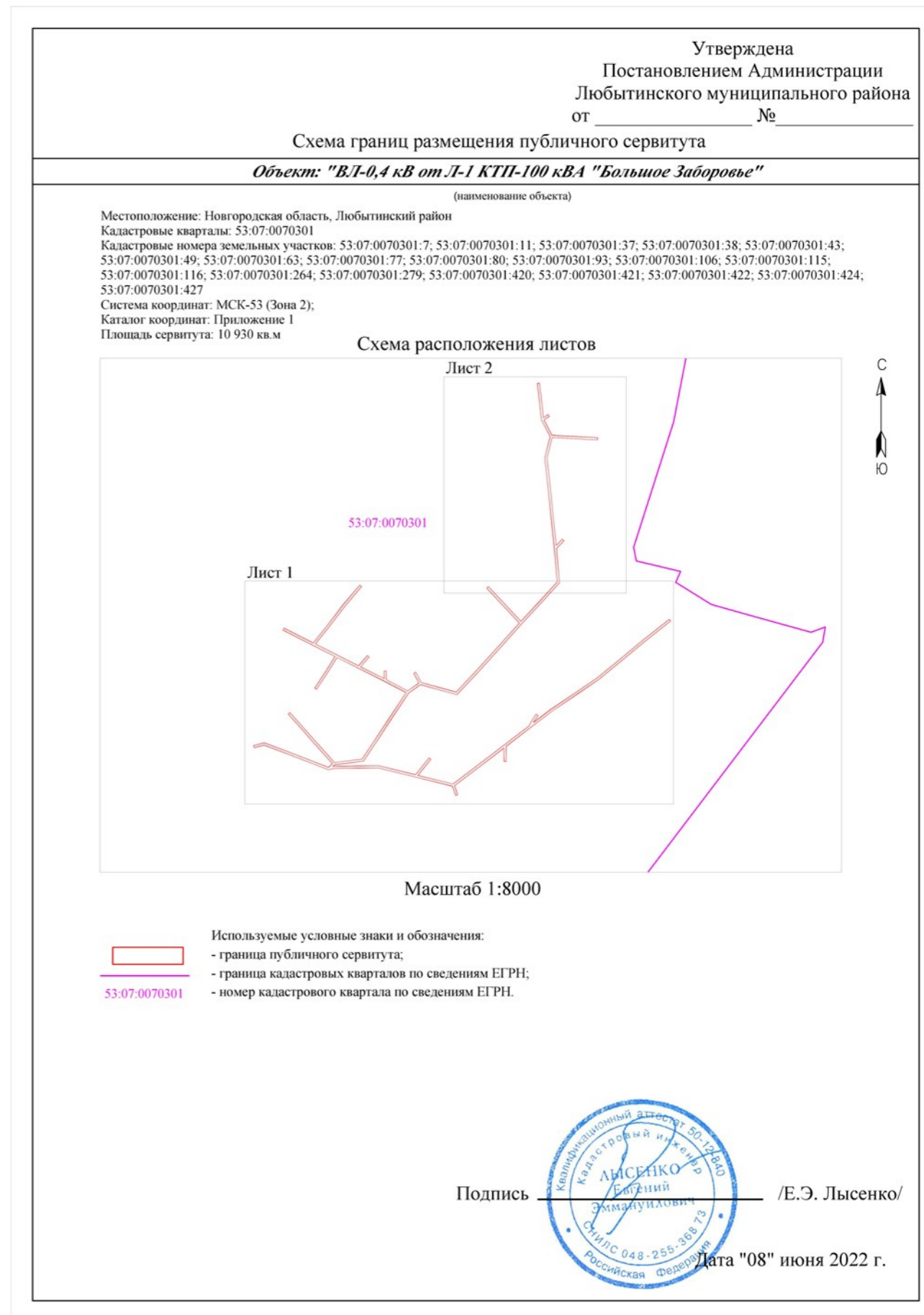
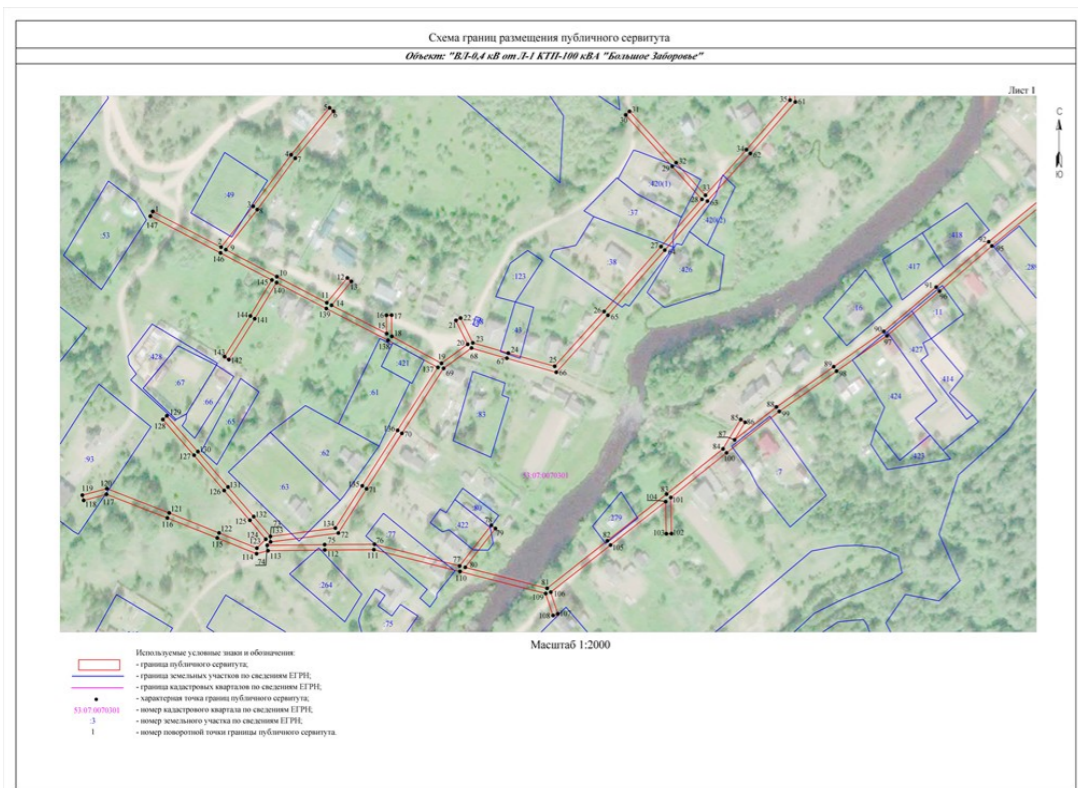


Схема границ размещения публичного сервитута

Объект: "ВЛ-0,4 кВ от Л-1 КТП-100 кВА "Большое Заборовье"

Лист 2



Масштаб 1:2000

- Используемые условные знаки и обозначения:
- граница публичного сервитута;
 - граница земельных участков по сведениям ЕГРН;
 - граница кадастровых кварталов по сведениям ЕГРН;
 - - характерная точка границ публичного сервитута;
 - 53:07:0070301 - номер кадастрового квартала по сведениям ЕГРН;
 - :3 - номер земельного участка по сведениям ЕГРН;
 - 1 - номер поворотной точки границы публичного сервитута.

СООБЩЕНИЕ О ВОЗМОЖНОМ УСТАНОВЛЕНИИ ПУБЛИЧНОГО СЕРВИТУТА

Отдел архитектуры и градостроительства Администрации Любытинского муниципального района в соответствии со ст.39.42 Земельного кодекса РФ информирует правообладателей земельных участков о возможном установлении публичного сервитута с целью размещения объекта электросетевого хозяйства сроком на 49 лет, площадью 1 196 кв.м, по ходатайству ПАО «Россети Северо-Запад», в отношении следующих земельных участков:

№ п/п	Адрес или иное описание местоположения земельного участка (участков), в отношении которого испрашивается публичный сервитут/ Цель установления публичного сервитута	Кадастровый номер земельного участка (при наличии), в отношении которого испрашивается публичный сервитут; Кадастровый квартал, на территории которого испрашивается публичный сервитут
1	Российская Федерация, Новгородская область, Любытинский муниципальный район/ для размещения объекта электросетевого хозяйства ВЛИ-0,4 кВ от КТП-100 кВА «Большое Заборовье»	53:07:0070301
2	Российская Федерация, Новгородская область, Любытинский муниципальный район, с/п Любытинское, д Большое Заборовье / для размещения объекта электросетевого хозяйства ВЛИ-0,4 кВ от КТП-100 кВА «Большое Заборовье»	53:07:0070301:112

Адрес, по которому заинтересованные лица могут ознакомиться с поступившими ходатайствами об установлении публичного сервитута и прилагаемым к нему описанием местоположения границ публичного сервитута, подать заявление об учете прав на земельные участки, а также срок подачи указанных заявлений, время приема заинтересованных лиц для ознакомления с поступившими ходатайствами об установлении публичного сервитута:

Администрация Любытинского муниципального района, 174760, Новгородская область, Любытинский район, рп Любытино, ул.Советов, дом 29, кабинет 4, 8(81668)62-310(доб.6611).

в течение 30 дней со дня опубликования сообщения.

Официальные сайты в информационно – телекоммуникационной сети «Интернет», на котором размещается сообщение о поступившем ходатайстве об установлении публичного сервитута:

Сайт Администрации Любытинского района в информационно – телекоммуникационной сети «Интернет»: <http://lubyтино.ru/>;

Правообладатели земельных участков, в отношении которых испрашивается публичный сервитут, если их права не зарегистрированы в Едином государственном реестре недвижимости, в течение тридцати дней со дня опубликования данного сообщения подают в Администрацию Любытинского муниципального района заявление об учете их прав (обременений прав) на земельные участки с приложением копий документов, подтверждающих эти права (обременения прав). В таких заявлениях указывается способ связи с правообладателем земельных участков, в том числе их почтовый адрес и (или) адрес электронной почты.

Правообладатели земельных участков, подавшие такие заявления по истечении указанного срока, несут риски невозможности обеспечения их прав в связи с отсутствием информации о таких лицах и их правах на земельные участки. Такие лица имеют право требовать от обладателя публичного сервитута плату за публичный сервитут не более чем за три года, предшествующие дню направления ими заявления об учете их прав (обременений прав)

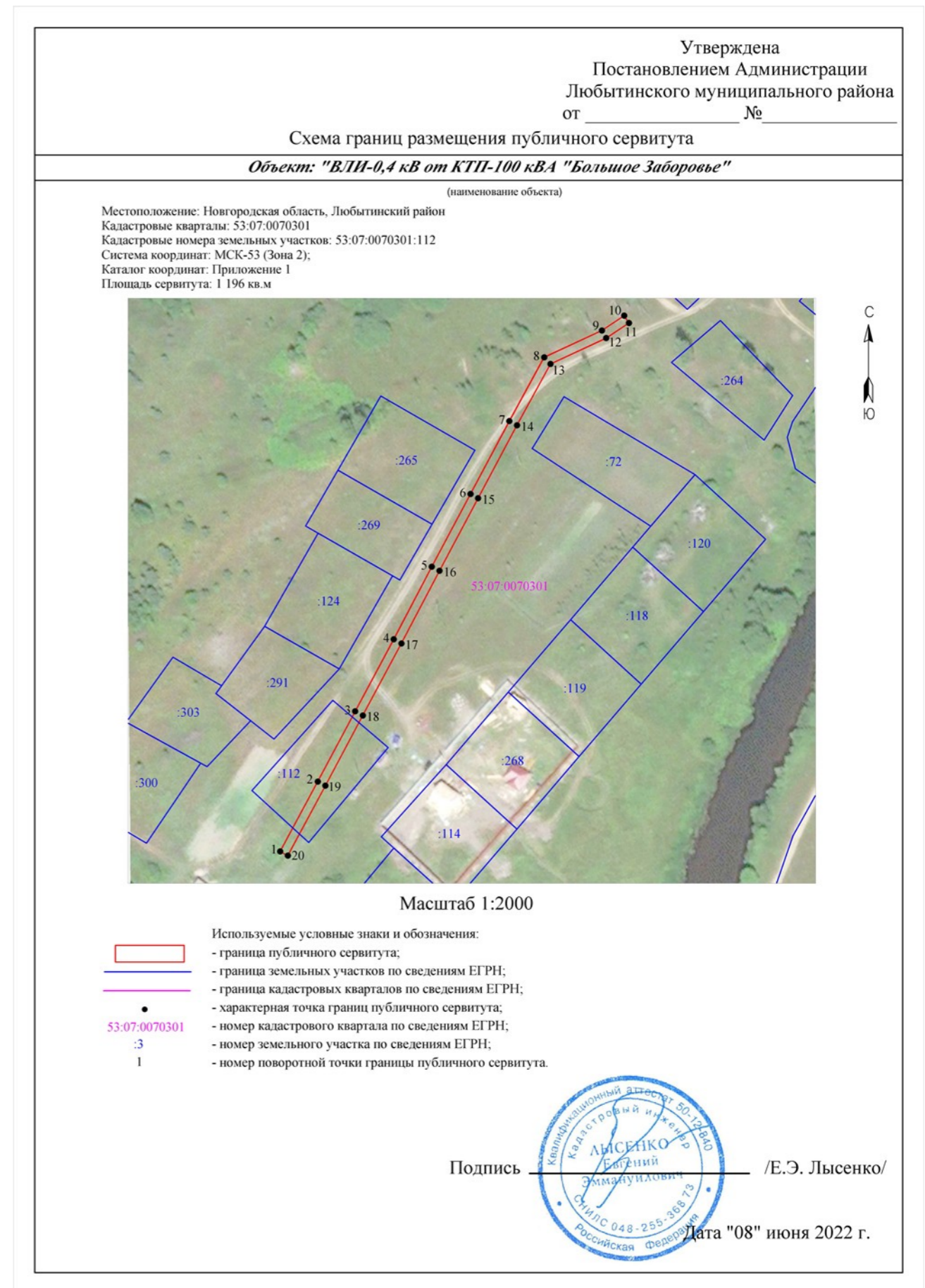
ОПИСАНИЕ МЕСТОПОЛОЖЕНИЯ ГРАНИЦ

Публичный сервитут объекта электросетевого хозяйства: ВЛИ-0,4 кВ от КТП-100 кВА «Большое Заборовье»

(наименование объекта, местоположение границ которого описано (далее - объект))

Система координат МСК-53, зона 2			
Метод определения координат характерных точек границ - аналитический			
Площадь публичного сервитута 1 196 кв. м.			
Обозначение характерных точек границы	Координаты, м		Средняя квадратическая погрешность определения координат характерных точек границ
	X, м	Y, м	
1	615 813,16	2 281 752,14	0,1
2	615 845,37	2 281 769,48	0,1
3	615 877,75	2 281 786,70	0,1
4	615 910,94	2 281 804,45	0,1
5	615 944,45	2 281 822,00	0,1

6	615 977,91	2 281 839,80	0,1
7	616 011,54	2 281 857,70	0,1
8	616 040,97	2 281 873,75	0,1
9	616 053,33	2 281 900,36	0,1
10	616 060,14	2 281 910,63	0,1
11	616 056,81	2 281 912,84	0,1
12	616 049,83	2 281 902,32	0,1
13	616 037,89	2 281 876,63	0,1
14	616 009,64	2 281 861,22	0,1
15	615 976,03	2 281 843,34	0,1
16	615 942,59	2 281 825,54	0,1
17	615 909,06	2 281 807,99	0,1
18	615 875,87	2 281 790,22	0,1
19	615 843,49	2 281 773,00	0,1
20	615 811,26	2 281 755,66	0,1
1	615 813,16	2 281 752,14	0,1



СООБЩЕНИЕ О ВОЗМОЖНОМ УСТАНОВЛЕНИИ ПУБЛИЧНОГО СЕРВИТУТА

Отдел архитектуры и градостроительства Администрации Любытинского муниципального района в соответствии со ст.39.42 Земельного кодекса РФ информирует правообладателей земельных участков о возможном установлении публичного сервитута с целью размещения объекта электросетевого хозяйства сроком на 49 лет, площадью 6 859 кв.м, по ходатайству ПАО «Россети Северо-Запад», в отношении следующих земельных участков:

№ п/п	Адрес или иное описание местоположения земельного участка (участков), в отношении которого испрашивается публичный сервитут/ Цель установления публичного сервитута	Кадастровый номер земельного участка (при наличии), в отношении которого испрашивается публичный сервитут; Кадастровый квартал, на территории которого испрашивается публичный сервитут
1	Российская Федерация, Новгородская область, Любытинский муниципальный район/ для размещения объекта электросетевого хозяйства ВЛ-0,4 кВ от Л-1 КТП-100 кВА «Бор-1»	53:07:0181301
2	Российская Федерация, Новгородская область, Любытинский муниципальный район, сельское поселение Любытинское, деревня Бор, земельный участок 157/ для размещения объекта электросетевого хозяйства ВЛ-0,4 кВ от Л-1 КТП-100 кВА «Бор-1»	53:07:0000000:4309
3	Российская Федерация, Новгородская область, Любытинский муниципальный район, с/п Любытинское, д Бор/ для размещения объекта электросетевого хозяйства ВЛ-0,4 кВ от Л-1 КТП-100 кВА «Бор-1»	53:07:0181301:3
4	Российская Федерация, Новгородская область, Любытинский муниципальный район, с/п Любытинское, д Бор / для размещения объекта электросетевого хозяйства ВЛ-0,4 кВ от Л-1 КТП-100 кВА «Бор-1»	53:07:0181301:4
5	Российская Федерация, Новгородская область, Любытинский муниципальный район, с/п Любытинское, д Бор / для размещения объекта электросетевого хозяйства ВЛ-0,4 кВ от Л-1 КТП-100 кВА «Бор-1»	53:07:0181301:13
6	Российская Федерация, Новгородская область, Любытинский муниципальный район, с/п Любытинское, д Бор / для размещения объекта электросетевого хозяйства ВЛ-0,4 кВ от Л-1 КТП-100 кВА «Бор-1»	53:07:0181301:16
7	Российская Федерация, Новгородская область, Любытинский муниципальный район, с/п Любытинское, д Бор, д 92 / для размещения объекта электросетевого хозяйства ВЛ-0,4 кВ от Л-1 КТП-100 кВА «Бор-1»	53:07:0181301:18
8	Российская Федерация, Новгородская область, Любытинский муниципальный район, с/п Любытинское, д Бор / для размещения объекта электросетевого хозяйства ВЛ-0,4 кВ от Л-1 КТП-100 кВА «Бор-1»	53:07:0181301:24
9	Российская Федерация, Новгородская область, Любытинский муниципальный район, с/п Любытинское, д Бор / для размещения объекта электросетевого хозяйства ВЛ-0,4 кВ от Л-1 КТП-100 кВА «Бор-1»	53:07:0181301:25
10	Российская Федерация, Новгородская область, Любытинский муниципальный район, с/п Любытинское, д Бор / для размещения объекта электросетевого хозяйства ВЛ-0,4 кВ от Л-1 КТП-100 кВА «Бор-1»	53:07:0181301:37
11	Российская Федерация, Новгородская область, Любытинский муниципальный район, с/п Любытинское, д Бор / для размещения объекта электросетевого хозяйства ВЛ-0,4 кВ от Л-1 КТП-100 кВА «Бор-1»	53:07:0181301:41
12	Российская Федерация, Новгородская область, Любытинский муниципальный район, с/п Любытинское, д Бор / для размещения объекта электросетевого хозяйства ВЛ-0,4 кВ от Л-1 КТП-100 кВА	53:07:0181301:45

	«Бор-1»	
13	Российская Федерация, Новгородская область, Любытинский муниципальный район, с/п Любытинское, д Бор / для размещения объекта электросетевого хозяйства ВЛ-0,4 кВ от Л-1 КТП-100 кВА «Бор-1»	53:07:0181301:50
14	Российская Федерация, Новгородская область, Любытинский муниципальный район, с/п Любытинское, д Бор / для размещения объекта электросетевого хозяйства ВЛ-0,4 кВ от Л-1 КТП-100 кВА «Бор-1»	53:07:0181301:58
15	Российская Федерация, Новгородская область, Любытинский муниципальный район, с/п Любытинское, д Бор / для размещения объекта электросетевого хозяйства ВЛ-0,4 кВ от Л-1 КТП-100 кВА «Бор-1»	53:07:0181301:99
16	Российская Федерация, Новгородская область, Любытинский муниципальный район, с/п Любытинское, д Бор, з/у 68а / для размещения объекта электросетевого хозяйства ВЛ-0,4 кВ от Л-1 КТП-100 кВА «Бор-1»	53:07:0181301:212
17	Российская Федерация, Новгородская область, Любытинский муниципальный район, Любытинское сельское поселение, д. Бор, з/у 81а / для размещения объекта электросетевого хозяйства ВЛ-0,4 кВ от Л-1 КТП-100 кВА «Бор-1»	53:07:0181301:213

Адрес, по которому заинтересованные лица могут ознакомиться с поступившими ходатайствами об установлении публичного сервитута и прилагаемым к нему описанием местоположения границ публичного сервитута, подать заявление об учете прав на земельные участки, а также срок подачи указанных заявлений, время приема заинтересованных лиц для ознакомления с поступившими ходатайствами об установлении публичного сервитута:

Администрация Любытинского муниципального района, 174760, Новгородская область, Любытинский район, рп Любытино, ул.Советов, дом 29, кабинет 4, 8(81668)62-310(доб.6611).

в течение 30 дней со дня опубликования сообщения.

Официальные сайты в информационно – телекоммуникационной сети «Интернет», на котором размещается сообщение о поступившем ходатайстве об установлении публичного сервитута:

Сайт Администрации Любытинского района в информационно – телекоммуникационной сети «Интернет»: <http://lubyтино.ru/>;

Правообладатели земельных участков, в отношении которых испрашивается публичный сервитут, если их права не зарегистрированы в Едином государственном реестре недвижимости, в течение тридцати дней со дня опубликования данного сообщения подают в Администрацию Любытинского муниципального района заявление об учете их прав (обременений прав) на земельные участки с приложением копий документов, подтверждающих эти права (обременения прав). В таких заявлениях указывается способ связи с правообладателем земельных участков, в том числе их почтовый адрес и (или) адрес электронной почты.

Правообладатели земельных участков, подавшие такие заявления по истечении указанного срока, несут риски невозможности обеспечения их прав в связи с отсутствием информации о таких лицах и их правах на земельные участки. Такие лица имеют право требовать от обладателя публичного сервитута плату за публичный сервитут не более чем за три года, предшествующие дню направления ими заявления об учете их прав (обременений прав)

ОПИСАНИЕ МЕСТОПОЛОЖЕНИЯ ГРАНИЦ

Публичный сервитут объекта электросетевого хозяйства: ВЛ-0,4 кВ от Л-1 КТП-100 кВА «Бор-1»

(наименование объекта, местоположение границ которого описано (далее - объект))

Система координат МСК-53, зона 2			
Метод определения координат характерных точек границ - аналитический			
Площадь публичного сервитута 6 859 кв. м.			
Обозначение характерных точек границы	Координаты, м		Средняя квадратическая погрешность определения координат характерных точек границ
	X, м	Y, м	
1	608 721,16	2 302 015,07	0,1
2	608 723,86	2 302 018,03	0,1
3	608 702,80	2 302 037,27	0,1

4	608 683,98	2 302 054,10	0,1
5	608 665,51	2 302 070,24	0,1
6	608 681,36	2 302 074,80	0,1
7	608 695,52	2 302 097,93	0,1
8	608 705,06	2 302 092,25	0,1
9	608 729,50	2 302 077,02	0,1
10	608 749,05	2 302 099,69	0,1
11	608 746,02	2 302 102,30	0,1
12	608 728,70	2 302 082,22	0,1
13	608 707,14	2 302 095,67	0,1
14	608 696,72	2 302 101,87	0,1
15	608 694,04	2 302 126,15	0,1
16	608 690,62	2 302 156,08	0,1
17	608 686,65	2 302 155,62	0,1
18	608 690,06	2 302 125,71	0,1
19	608 692,78	2 302 101,12	0,1
20	608 678,76	2 302 078,22	0,1
21	608 661,95	2 302 073,37	0,1
22	608 639,34	2 302 093,79	0,1
23	608 632,96	2 302 098,23	0,1
24	608 639,02	2 302 114,35	0,1
25	608 659,88	2 302 136,90	0,1
26	608 673,29	2 302 191,92	0,1
27	608 669,39	2 302 192,87	0,1
28	608 656,24	2 302 138,86	0,1
29	608 637,34	2 302 118,44	0,1
30	608 617,13	2 302 142,32	0,1
31	608 600,80	2 302 162,41	0,1
32	608 570,55	2 302 142,23	0,1
33	608 547,71	2 302 126,69	0,1
34	608 530,00	2 302 137,43	0,1
35	608 531,99	2 302 165,12	0,1
36	608 528,01	2 302 165,40	0,1
37	608 526,38	2 302 142,77	0,1
38	608 518,99	2 302 155,02	0,1
39	608 515,57	2 302 152,96	0,1
40	608 524,41	2 302 138,32	0,1
41	608 500,20	2 302 138,07	0,1
42	608 476,02	2 302 132,31	0,1
43	608 446,60	2 302 125,08	0,1
44	608 439,75	2 302 144,83	0,1
45	608 435,96	2 302 143,52	0,1
46	608 442,69	2 302 124,13	0,1
47	608 414,76	2 302 117,30	0,1
48	608 381,26	2 302 108,67	0,1
49	608 338,80	2 302 124,12	0,1
50	608 303,35	2 302 124,32	0,1
51	608 273,67	2 302 125,07	0,1
52	608 242,77	2 302 125,73	0,1
53	608 242,69	2 302 121,73	0,1

54	608 273,57	2 302 121,07	0,1
55	608 303,29	2 302 120,32	0,1
56	608 338,09	2 302 120,12	0,1
57	608 375,03	2 302 106,68	0,1
58	608 345,57	2 302 097,07	0,1
59	608 309,81	2 302 085,31	0,1
60	608 274,42	2 302 073,29	0,1
61	608 261,11	2 302 038,69	0,1
62	608 258,67	2 302 034,10	0,1
63	608 256,97	2 302 035,88	0,1
64	608 233,96	2 302 057,39	0,1
65	608 209,20	2 302 079,68	0,1
66	608 181,63	2 302 104,89	0,1
67	608 152,39	2 302 131,52	0,1
68	608 121,46	2 302 160,03	0,1
69	608 086,69	2 302 191,17	0,1
70	608 053,72	2 302 157,39	0,1
71	608 083,15	2 302 132,92	0,1
72	608 085,69	2 302 135,98	0,1
73	608 059,58	2 302 157,69	0,1
74	608 086,87	2 302 185,67	0,1
75	608 118,78	2 302 157,09	0,1
76	608 149,71	2 302 128,58	0,1
77	608 178,95	2 302 101,95	0,1
78	608 206,52	2 302 076,74	0,1
79	608 231,28	2 302 054,45	0,1
80	608 253,34	2 302 033,84	0,1
81	608 245,15	2 302 002,89	0,1
82	608 249,01	2 302 001,87	0,1
83	608 256,59	2 302 030,52	0,1
84	608 258,22	2 302 028,81	0,1
85	608 266,06	2 302 028,10	0,1
86	608 302,65	2 302 020,53	0,1
87	608 332,95	2 302 014,68	0,1
88	608 333,71	2 302 018,58	0,1
89	608 303,43	2 302 024,43	0,1
90	608 267,75	2 302 031,81	0,1
91	608 293,63	2 302 033,48	0,1
92	608 315,90	2 302 035,52	0,1
93	608 340,26	2 302 037,25	0,1
94	608 365,25	2 302 038,21	0,1
95	608 396,72	2 302 043,38	0,1
96	608 430,15	2 302 049,44	0,1
97	608 429,43	2 302 053,38	0,1
98	608 396,04	2 302 047,32	0,1
99	608 364,85	2 302 042,21	0,1
100	608 340,04	2 302 041,25	0,1
101	608 315,58	2 302 039,52	0,1
102	608 293,31	2 302 037,48	0,1
103	608 266,40	2 302 035,74	0,1

104	608 263,45	2 302 034,57	0,1
105	608 264,75	2 302 037,03	0,1
106	608 277,47	2 302 070,11	0,1
107	608 311,07	2 302 081,53	0,1
108	608 346,81	2 302 093,27	0,1
109	608 381,71	2 302 104,66	0,1
110	608 415,74	2 302 113,42	0,1
111	608 445,77	2 302 120,77	0,1
112	608 476,96	2 302 128,43	0,1
113	608 500,68	2 302 134,09	0,1
114	608 527,37	2 302 134,36	0,1
115	608 546,78	2 302 122,58	0,1
116	608 580,96	2 302 103,07	0,1
117	608 582,94	2 302 106,55	0,1
118	608 551,54	2 302 124,47	0,1
119	608 572,77	2 302 138,93	0,1
120	608 600,00	2 302 157,07	0,1
121	608 614,05	2 302 139,78	0,1
122	608 631,31	2 302 119,38	0,1
123	608 620,56	2 302 122,75	0,1
124	608 619,36	2 302 118,93	0,1
125	608 634,66	2 302 114,14	0,1
126	608 628,12	2 302 096,73	0,1
127	608 636,84	2 302 090,65	0,1
128	608 658,17	2 302 071,39	0,1
129	608 628,65	2 302 052,01	0,1
130	608 630,85	2 302 048,67	0,1
131	608 661,25	2 302 068,63	0,1
132	608 681,32	2 302 051,10	0,1
133	608 700,12	2 302 034,29	0,1
1	608 721,16	2 302 015,07	0,1

Утверждена
Постановлением Администрации
Любытинского муниципального района
от _____ № _____

Схема границ размещения публичного сервитута
Объект: "ВЛ-0,4 кВ от Л-1 КТП-100 кВА Бор-1"

(наименование объекта)

Местоположение: Новгородская область, Любытинский район
Кадастровые кварталы: 53:07:0181301
Кадастровые номера земельных участков: 53:07:0000000:4309; 53:07:0181301:3; 53:07:0181301:4; 53:07:0181301:13; 53:07:0181301:16; 53:07:0181301:18; 53:07:0181301:24; 53:07:0181301:25; 53:07:0181301:37; 53:07:0181301:41; 53:07:0181301:45; 53:07:0181301:50; 53:07:0181301:58; 53:07:0181301:99; 53:07:0181301:212; 53:07:0181301:213
Система координат: МСК-53 (Зона 2);
Каталог координат: Приложение 1
Площадь сервитута: 6 859 кв.м

Схема расположения листов

Масштаб 1:8000

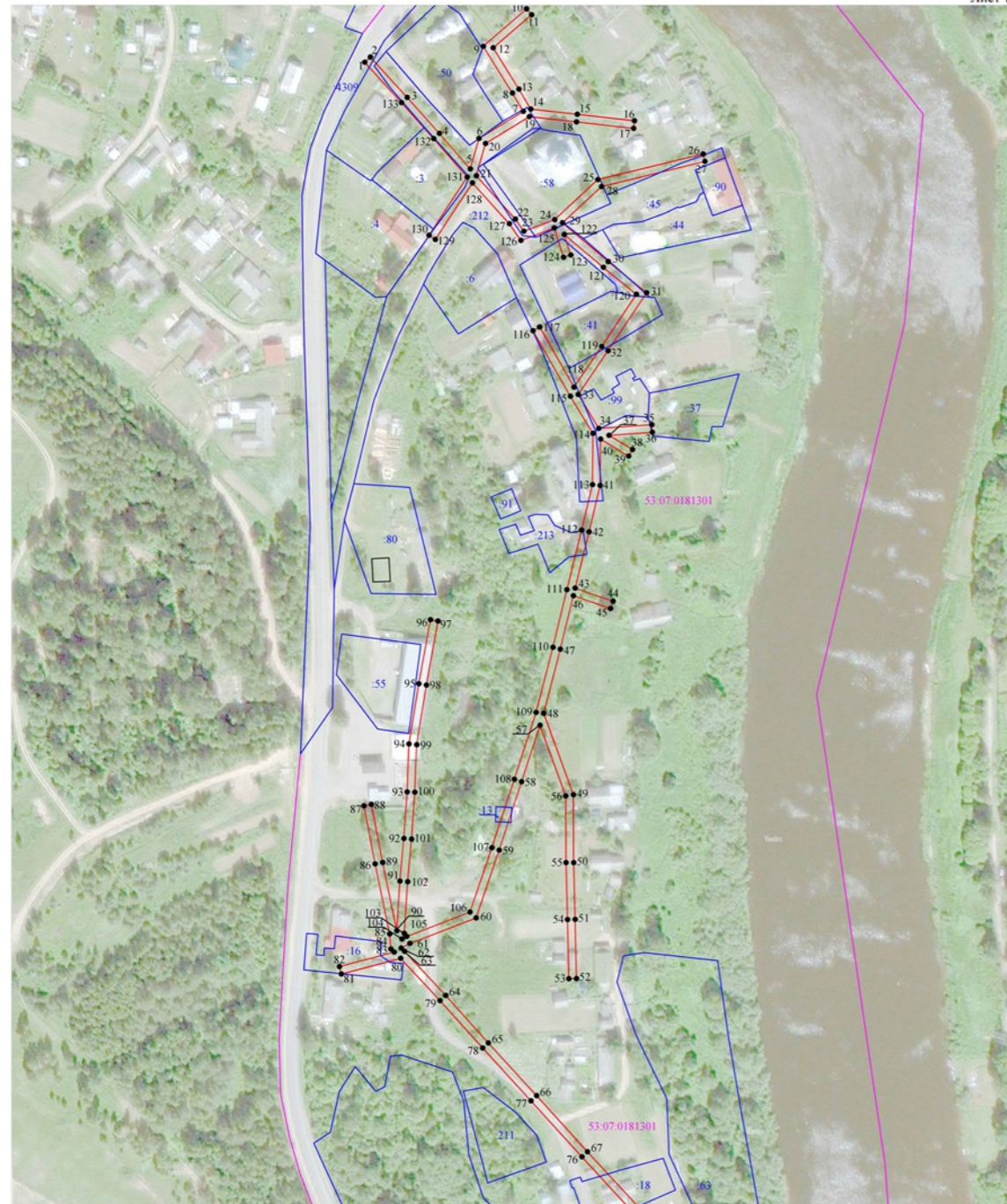
Используемые условные знаки и обозначения:
 - граница публичного сервитута;
 - граница кадастровых кварталов по сведениям ЕГРН;
53:07:0181301 - номер кадастрового квартала по сведениям ЕГРН.

Подпись _____ /Е.Э. Лысенко/

Дата "15" июня 2022 г.

Схема границ размещения публичного сервитута
 Объект: "ВЛ-0,4 кВ от Л-1 КТП-100 кВА Бор-1"

Лист 1



Масштаб 1:2000

- Используемые условные знаки и обозначения:
- граница публичного сервитута;
 - граница земельных участков по сведениям ЕГРН;
 - граница кадастровых кварталов по сведениям ЕГРН;
 - - характерная точка границ публичного сервитута;
 - 53:07:0181301 - номер кадастрового квартала по сведениям ЕГРН;
 - :3 - номер земельного участка по сведениям ЕГРН;
 - 1 - номер поворотной точки границы публичного сервитута.

Схема границ размещения публичного сервитута
 Объект: "ВЛ-0,4 кВ от Л-1 КТП-100 кВА Бор-1"

Лист 2



Масштаб 1:2000

- Используемые условные знаки и обозначения:
- граница публичного сервитута;
 - граница земельных участков по сведениям ЕГРН;
 - граница кадастровых кварталов по сведениям ЕГРН;
 - - характерная точка границ публичного сервитута;
 - 53:07:0181301 - номер кадастрового квартала по сведениям ЕГРН;
 - :3 - номер земельного участка по сведениям ЕГРН;
 - 1 - номер поворотной точки границы публичного сервитута.

СООБЩЕНИЕ О ВОЗМОЖНОМ УСТАНОВЛЕНИИ ПУБЛИЧНОГО СЕРВИТУТА

Отдел архитектуры и градостроительства Администрации Любытинского муниципального района в соответствии со ст.39.42 Земельного кодекса РФ информирует правообладателей земельных участков о возможном установлении публичного сервитута с целью размещения объекта электросетевого хозяйства сроком на 49 лет, площадью 5 958 кв.м, по ходатайству ПАО «Россети Северо-Запад», в отношении следующих земельных участков:

№ п/п	Адрес или иное описание местоположения земельного участка (участков), в отношении которого испрашивается публичный сервитут/ Цель установления публичного сервитута	Кадастровый номер земельного участка (при наличии), в отношении которого испрашивается публичный сервитут; Кадастровый квартал, на территории которого испрашивается публичный сервитут
1	Российская Федерация, Новгородская область, Любытинский муниципальный район/ для размещения объекта электросетевого хозяйства ВЛ-0,4 кВ от Л-1 КТП-100 кВА «Бор-2»	53:07:0181302
2	Российская Федерация, Новгородская область, Любытинский муниципальный район/ для размещения объекта электросетевого хозяйства ВЛ-0,4 кВ от Л-1 КТП-100 кВА «Бор-2»	53:07:0181303
3	Российская Федерация, Новгородская область, Любытинский муниципальный район, с/п Любытинское, д Бор / для размещения объекта электросетевого хозяйства ВЛ-0,4 кВ от Л-1 КТП-100 кВА «Бор-2»	53:07:0181302:31
4	Российская Федерация, Новгородская область, Любытинский муниципальный район, с/п Любытинское, д Бор / для размещения объекта электросетевого хозяйства ВЛ-0,4 кВ от Л-1 КТП-100 кВА «Бор-2»	53:07:0181302:32
5	Российская Федерация, Новгородская область, Любытинский муниципальный район, с/п Любытинское, д Бор / для размещения объекта электросетевого хозяйства ВЛ-0,4 кВ от Л-1 КТП-100 кВА «Бор-2»	53:07:0181302:33
6	Российская Федерация, Новгородская область, Любытинский муниципальный район, с/п Любытинское, д Бор / для размещения объекта электросетевого хозяйства ВЛ-0,4 кВ от Л-1 КТП-100 кВА «Бор-2»	53:07:0181302:37
7	Российская Федерация, Новгородская область, Любытинский муниципальный район, с/п Любытинское, д Бор / для размещения объекта электросетевого хозяйства ВЛ-0,4 кВ от Л-1 КТП-100 кВА «Бор-2»	53:07:0181302:38
8	Российская Федерация, Новгородская область, Любытинский муниципальный район, Любытинское сельское поселение, д.Бор, земельный участок № 18 / для размещения объекта электросетевого хозяйства ВЛ-0,4 кВ от Л-1 КТП-100 кВА «Бор-2»	53:07:0181302:40
9	Российская Федерация, Новгородская область, Любытинский муниципальный район, Любытинское сельское поселение, д. Бор, з/у 14 / для размещения объекта электросетевого хозяйства ВЛ-0,4 кВ от Л-1 КТП-100 кВА «Бор-2»	53:07:0181302:42
10	Российская Федерация, Новгородская область, Любытинский муниципальный район, с/п Любытинское, д Бор / для размещения объекта электросетевого хозяйства ВЛ-0,4 кВ от Л-1 КТП-100 кВА «Бор-2»	53:07:0181302:43
11	Российская Федерация, Новгородская область, Любытинский муниципальный район, с/п Любытинское, д Бор / для размещения объекта электросетевого хозяйства ВЛ-0,4 кВ от Л-1 КТП-100 кВА «Бор-2»	53:07:0181302:47
12	Российская Федерация, Новгородская область, Любытинский муниципальный район, с/п Любытинское, д Бор / для размещения объекта электросетевого хозяйства ВЛ-0,4 кВ от Л-1 КТП-100 кВА «Бор-2»	53:07:0181302:52

13	Российская Федерация, Новгородская область, Любытинский муниципальный район, Любытинское сельское поселение, д.Бор, земельный участок № 16а / для размещения объекта электросетевого хозяйства ВЛ-0,4 кВ от Л-1 КТП-100 кВА «Бор-2»	53:07:0181302:54
14	Российская Федерация, Новгородская область, Любытинский муниципальный район, с/п Любытинское, д Бор, земельный участок расположен в восточной части кадастрового / для размещения объекта электросетевого хозяйства ВЛ-0,4 кВ от Л-1 КТП-100 кВА «Бор-2»	53:07:0181302:70
15	Российская Федерация, Новгородская область, Любытинский муниципальный район, Сельское Поселение Любытинское, Деревня Бор (Любытинское с/п), Земельный участок 20а / для размещения объекта электросетевого хозяйства ВЛ-0,4 кВ от Л-1 КТП-100 кВА «Бор-2»	53:07:0181302:217
16	Российская Федерация, Новгородская область, Любытинский муниципальный район, Сельское Поселение Любытинское, деревня Бор (Любытинское с/п), земельный участок 16в / для размещения объекта электросетевого хозяйства ВЛ-0,4 кВ от Л-1 КТП-100 кВА «Бор-2»	53:07:0181302:223
17	Российская Федерация, Новгородская область, Любытинский муниципальный район, с/п Любытинское, д Бор / для размещения объекта электросетевого хозяйства ВЛ-0,4 кВ от Л-1 КТП-100 кВА «Бор-2»	53:07:0181303:5
18	Российская Федерация, Новгородская область, Любытинский муниципальный район, с/п Любытинское, д Бор, д 55 / для размещения объекта электросетевого хозяйства ВЛ-0,4 кВ от Л-1 КТП-100 кВА «Бор-2»	53:07:0181303:6
19	Российская Федерация, Новгородская область, Любытинский муниципальный район, с/п Любытинское, д Бор, д 54 / для размещения объекта электросетевого хозяйства ВЛ-0,4 кВ от Л-1 КТП-100 кВА «Бор-2»	53:07:0181303:57
20	Российская Федерация, Новгородская область, Любытинский муниципальный район, Любытинское сельское поселение, д Бор / для размещения объекта электросетевого хозяйства ВЛ-0,4 кВ от Л-1 КТП-100 кВА «Бор-2»	53:07:0181303:58
21	Российская Федерация, Новгородская область, Любытинский муниципальный район, с/п Любытинское, д Бор / для размещения объекта электросетевого хозяйства ВЛ-0,4 кВ от Л-1 КТП-100 кВА «Бор-2»	53:07:0181303:60
22	Российская Федерация, Новгородская область, Любытинский муниципальный район, с/п Любытинское, д Бор / для размещения объекта электросетевого хозяйства ВЛ-0,4 кВ от Л-1 КТП-100 кВА «Бор-2»	53:07:0181303:64
23	Российская Федерация, Новгородская область, Любытинский муниципальный район, с/п Любытинское, д Бор / для размещения объекта электросетевого хозяйства ВЛ-0,4 кВ от Л-1 КТП-100 кВА «Бор-2»	53:07:0181303:84
24	Российская Федерация, Новгородская область, Любытинский муниципальный район, Любытинское сельское поселение, д. Бор, ЗУ 82Б / для размещения объекта электросетевого хозяйства ВЛ-0,4 кВ от Л-1 КТП-100 кВА «Бор-2»	53:07:0181303:251

Адрес, по которому заинтересованные лица могут ознакомиться с поступившими ходатайствами об установлении публичного сервитута и прилагаемым к нему описанием местоположения границ публичного сервитута, подать заявление об учете прав на земельные участки, а также срок подачи указанных заявлений, время приема заинтересованных лиц для ознакомления с поступившими ходатайствами об установлении публичного сервитута:

Администрация Любытинского муниципального района, 174760, Новгородская область, Любытинский район, рп Любытино, ул.Советов, дом 29, кабинет 4, 8(81668)62-310(доб.6611).

в течение 30 дней со дня опубликования сообщения.

Официальные сайты в информационно – телекоммуникационной сети «Интернет», на котором размещается сообщение о поступившем ходатайстве об установлении публичного сервитута:

Сайт Администрации Любытинского района в информационно – телекоммуникационной сети «Интернет»: <http://lubytino.ru/>;

Правообладатели земельных участков, в отношении которых испрашивается публичный сервитут, если их права не зарегистрированы в Едином государственном реестре недвижимости, в течение тридцати дней со дня опубликования данного сообщения подают в Администрацию Любытинского муниципального района заявление об учете их прав (обременений прав) на земельные участки с приложением копий документов, подтверждающих эти права (обременения прав). В таких заявлениях указывается способ связи с правообладателем земельных участков, в том числе их почтовый адрес и (или) адрес электронной почты.

Правообладатели земельных участков, подавшие такие заявления по истечении указанного срока, несут риски невозможности обеспечения их прав в связи с отсутствием информации о таких лицах и их правах на земельные участки. Такие лица имеют право требовать от обладателя публичного сервитута плату за публичный сервитут не более чем за три года, предшествующие дню направления ими заявления об учете их прав (обременений прав)

ОПИСАНИЕ МЕСТОПОЛОЖЕНИЯ ГРАНИЦ

Публичный сервитут объекта электросетевого хозяйства: ВЛ-0,4 кВ от ЛЛ-1 КТП-100 кВА «Бор-2»
(наименование объекта, местоположение границ которого описано (далее - объект))

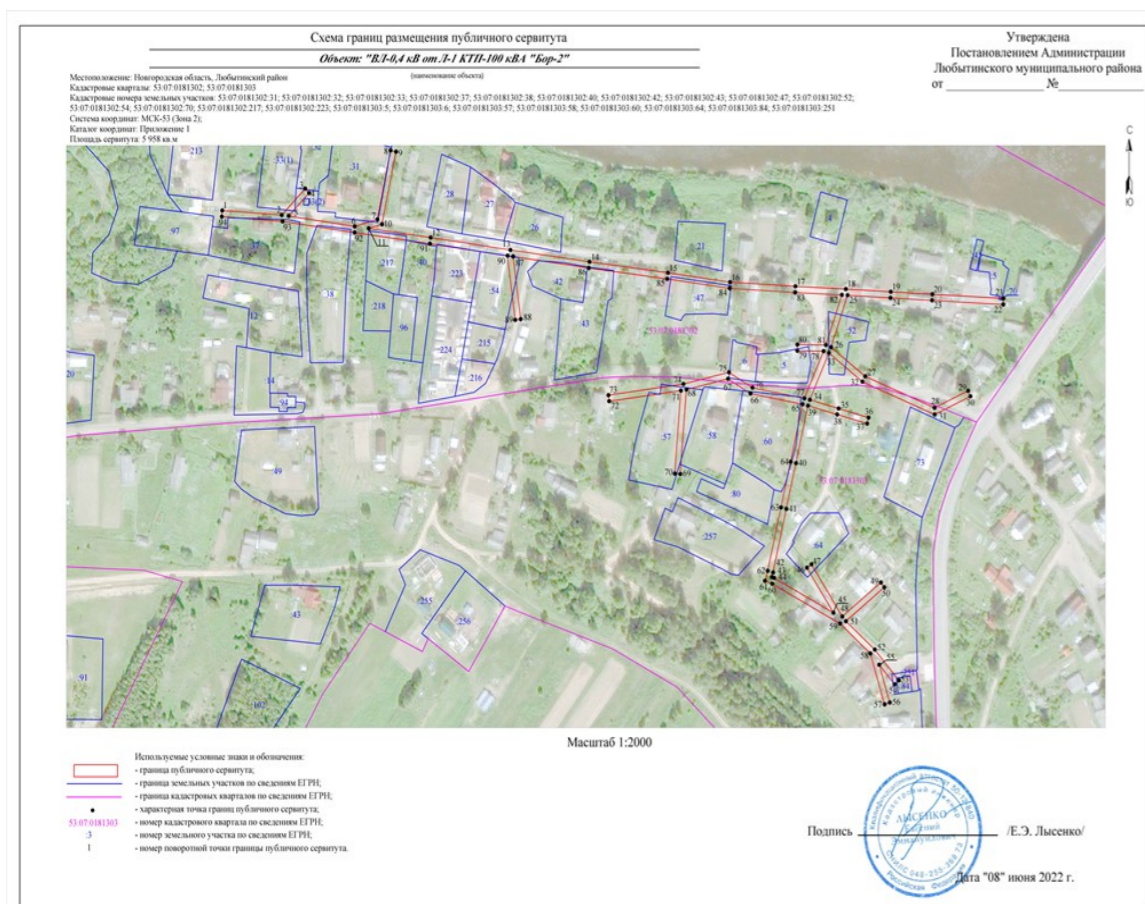
Система координат МСК-53, зона 2			
Метод определения координат характерных точек границ - аналитический			
Площадь публичного сервитута 5 958 кв. м.			
Обозначение характерных точек границы	Координаты, м		Средняя квадратическая погрешность определения координат характерных точек границ
	X, м	Y, м	
1	608 873,63	2 301 465,24	0,1
2	608 870,67	2 301 508,57	0,1
3	608 887,82	2 301 525,57	0,1
4	608 885,00	2 301 528,41	0,1
5	608 870,04	2 301 513,59	0,1
6	608 863,34	2 301 561,65	0,1
7	608 867,90	2 301 578,09	0,1
8	608 912,64	2 301 587,71	0,1
9	608 911,80	2 301 591,63	0,1
10	608 864,68	2 301 581,49	0,1
11	608 861,99	2 301 571,77	0,1
12	608 855,99	2 301 616,84	0,1
13	608 848,02	2 301 674,79	0,1
14	608 840,29	2 301 732,37	0,1
15	608 833,15	2 301 789,39	0,1
16	608 827,03	2 301 834,66	0,1
17	608 824,34	2 301 882,14	0,1
18	608 822,62	2 301 918,75	0,1
19	608 820,83	2 301 951,44	0,1
20	608 819,18	2 301 981,74	0,1
21	608 816,51	2 302 033,41	0,1
22	608 812,51	2 302 033,21	0,1
23	608 815,18	2 301 981,53	0,1
24	608 816,83	2 301 951,22	0,1
25	608 818,54	2 301 920,03	0,1
26	608 784,86	2 301 908,09	0,1
27	608 765,87	2 301 932,85	0,1
28	608 745,38	2 301 983,24	0,1

29	608 756,45	2 302 007,65	0,1
30	608 752,80	2 302 009,30	0,1
31	608 741,03	2 301 983,32	0,1
32	608 762,37	2 301 930,85	0,1
33	608 781,05	2 301 906,49	0,1
34	608 750,63	2 301 892,60	0,1
35	608 744,93	2 301 913,55	0,1
36	608 738,99	2 301 935,30	0,1
37	608 735,14	2 301 934,25	0,1
38	608 741,07	2 301 912,49	0,1
39	608 746,85	2 301 891,28	0,1
40	608 709,42	2 301 882,50	0,1
41	608 679,72	2 301 875,53	0,1
42	608 638,38	2 301 865,84	0,1
43	608 635,44	2 301 864,91	0,1
44	608 634,79	2 301 866,74	0,1
45	608 612,21	2 301 909,80	0,1
46	608 641,49	2 301 890,46	0,1
47	608 643,70	2 301 893,80	0,1
48	608 609,76	2 301 916,21	0,1
49	608 631,89	2 301 944,22	0,1
50	608 628,75	2 301 946,70	0,1
51	608 606,75	2 301 918,85	0,1
52	608 588,23	2 301 939,81	0,1
53	608 568,31	2 301 957,33	0,1
54	608 565,67	2 301 954,33	0,1
55	608 578,44	2 301 943,10	0,1
56	608 553,91	2 301 950,75	0,1
57	608 552,72	2 301 946,93	0,1
58	608 585,70	2 301 936,64	0,1
59	608 605,18	2 301 914,60	0,1
60	608 631,13	2 301 865,14	0,1
61	608 632,96	2 301 859,94	0,1
62	608 639,44	2 301 861,98	0,1
63	608 680,64	2 301 871,65	0,1
64	608 710,33	2 301 878,61	0,1
65	608 747,73	2 301 887,38	0,1
66	608 754,66	2 301 849,47	0,1
67	608 764,25	2 301 833,09	0,1
68	608 757,27	2 301 802,87	0,1
69	608 702,35	2 301 798,37	0,1
70	608 702,67	2 301 794,39	0,1
71	608 756,58	2 301 798,81	0,1
72	608 749,66	2 301 746,69	0,1
73	608 753,62	2 301 746,17	0,1
74	608 760,86	2 301 800,64	0,1
75	608 768,49	2 301 833,73	0,1
76	608 758,46	2 301 850,88	0,1
77	608 751,56	2 301 888,64	0,1
78	608 782,21	2 301 902,63	0,1

79	608 782,49	2 301 883,47	0,1
80	608 786,49	2 301 883,53	0,1
81	608 786,18	2 301 904,32	0,1
82	608 818,75	2 301 915,87	0,1
83	608 820,34	2 301 881,94	0,1
84	608 823,05	2 301 834,28	0,1
85	608 829,17	2 301 788,87	0,1
86	608 836,31	2 301 731,85	0,1
87	608 843,71	2 301 676,85	0,1
88	608 803,05	2 301 682,33	0,1
89	608 802,51	2 301 678,37	0,1
90	608 844,26	2 301 672,74	0,1
91	608 852,03	2 301 616,30	0,1
92	608 859,32	2 301 561,51	0,1
93	608 866,62	2 301 509,14	0,1
94	608 869,64	2 301 464,96	0,1
1	608 873,63	2 301 465,24	0,1

Отдел архитектуры и градостроительства Администрации Любытинского муниципального района в соответствии со ст.39.42 Земельного кодекса РФ информирует правообладателей земельных участков о возможном установлении публичного сервитута с целью размещения объекта электросетевого хозяйства сроком на 49 лет, площадью 5 410 кв.м, по ходатайству ПАО «Россети Северо-Запад», в отношении следующих земельных участков:

№ п/п	Адрес или иное описание местоположения земельного участка (участков), в отношении которого испрашивается публичный сервитут/ Цель установления публичного сервитута	Кадастровый номер земельного участка (при наличии), в отношении которого испрашивается публичный сервитут; Кадастровый квартал, на территории которого испрашивается публичный сервитут
1	Российская Федерация, Новгородская область, Любытинский муниципальный район/ для размещения объекта электросетевого хозяйства ВЛ-0,4 кВ отЛ-1 КТП-100 кВА «Бор-3»	53:07:0181302
2	Российская Федерация, Новгородская область, Любытинский муниципальный район/ для размещения объекта электросетевого хозяйства ВЛ-0,4 кВ отЛ-1 КТП-100 кВА «Бор-3»	53:07:0181303
3	Российская Федерация, Новгородская область, Любытинский муниципальный район/ для размещения объекта электросетевого хозяйства ВЛ-0,4 кВ отЛ-1 КТП-100 кВА «Бор-3»	53:07:0183801
4	Российская Федерация, Новгородская область, Любытинский муниципальный район, Сельское Поселение Любытинское, деревня Бор (Любытинское с/п), земельный участок 16г/ для размещения объекта электросетевого хозяйства ВЛ-0,4 кВ отЛ-1 КТП-100 кВА «Бор-3»	53:07:0181302:224
5	Российская Федерация, Новгородская область, Любытинский муниципальный район, с/п Любытинское, д Бор / для размещения объекта электросетевого хозяйства ВЛ-0,4 кВ отЛ-1 КТП-100 кВА «Бор-3»	53:07:0181303:12
6	Российская Федерация, Новгородская область, Любытинский муниципальный район, с/п Любытинское, д Бор / для размещения объекта электросетевого хозяйства ВЛ-0,4 кВ отЛ-1 КТП-100 кВА «Бор-3»	53:07:0181303:40
7	Российская Федерация, Новгородская область, Любытинский муниципальный район, с/п Любытинское, д Бор / для размещения объекта электросетевого хозяйства ВЛ-0,4 кВ отЛ-1 КТП-100 кВА «Бор-3»	53:07:0181303:41
8	Российская Федерация, Новгородская область, Любытинский муниципальный район, с/п Любытинское, д Бор / для размещения объекта электросетевого хозяйства ВЛ-0,4 кВ отЛ-1 КТП-100 кВА «Бор-3»	53:07:0181303:43
9	Российская Федерация, Новгородская область, Любытинский муниципальный район, с/п Любытинское, д Бор / для размещения объекта электросетевого хозяйства ВЛ-0,4 кВ отЛ-1 КТП-100 кВА «Бор-3»	53:07:0181303:49
10	Российская Федерация, Новгородская область, Любытинский муниципальный район, с/п Любытинское, д Бор / для размещения объекта электросетевого хозяйства ВЛ-0,4 кВ отЛ-1 КТП-100 кВА «Бор-3»	53:07:0183801:20
11	Российская Федерация, Новгородская область, Любытинский муниципальный район, Сельское Поселение Любытинское, Деревня Бор (Любытинское с/п), Улица Центральная, Земельный участок 1 / для размещения объекта электросетевого хозяйства ВЛ-0,4 кВ отЛ-1 КТП-100 кВА «Бор-3»	53:07:0183801:267



СООБЩЕНИЕ О ВОЗМОЖНОМ УСТАНОВЛЕНИИ ПУБЛИЧНОГО СЕРВИТУТА

Адрес, по которому заинтересованные лица могут ознакомиться с поступившими ходатайствами об установлении публичного сервитута и прилагаемым к нему описанием местоположения границ публичного сервитута, подать заявление об учете прав на земельные участки, а также срок подачи указанных заявлений, время приема заинтересованных лиц для ознакомления с поступившими ходатайствами об установлении публичного сервитута:

Администрация Любытинского муниципального района, 174760, Новгородская область, Любытинский район, рп Любытино, ул.Советов, дом 29, кабинет 4, 8(81668)62-310(доб.6611).

в течение 30 дней со дня опубликования сообщения.

Официальные сайты в информационно – телекоммуникационной сети «Интернет», на котором размещается сообщение о поступившем ходатайстве об установлении публичного сервитута:

Сайт Администрации Любытинского района в информационно – телекоммуникационной сети «Интернет»: <http://lubytino.ru/>;

Правообладатели земельных участков, в отношении которых испрашивается публичный сервитут, если их права не зарегистрированы в Едином государственном реестре недвижимости, в течение тридцати дней со дня опубликования данного сообщения подают в Администрацию Любытинского муниципального района заявление об учете их прав (обременений прав) на земельные участки с приложением копий документов, подтверждающих эти права (обременения прав). В таких заявлениях указывается способ связи с правообладателем земельных участков, в том числе их почтовый адрес и (или) адрес электронной почты.

Правообладатели земельных участков, подавшие такие заявления по истечении указанного срока, несут риски невозможности обеспечения их прав в связи с отсутствием информации о таких лицах и их правах на земельные участки. Такие лица имеют право требовать от обладателя публичного сервитута плату за публичный сервитут не более чем за три года, предшествующие дню направления ими заявления об учете их прав (обременений прав)

ОПИСАНИЕ МЕСТОПОЛОЖЕНИЯ ГРАНИЦ

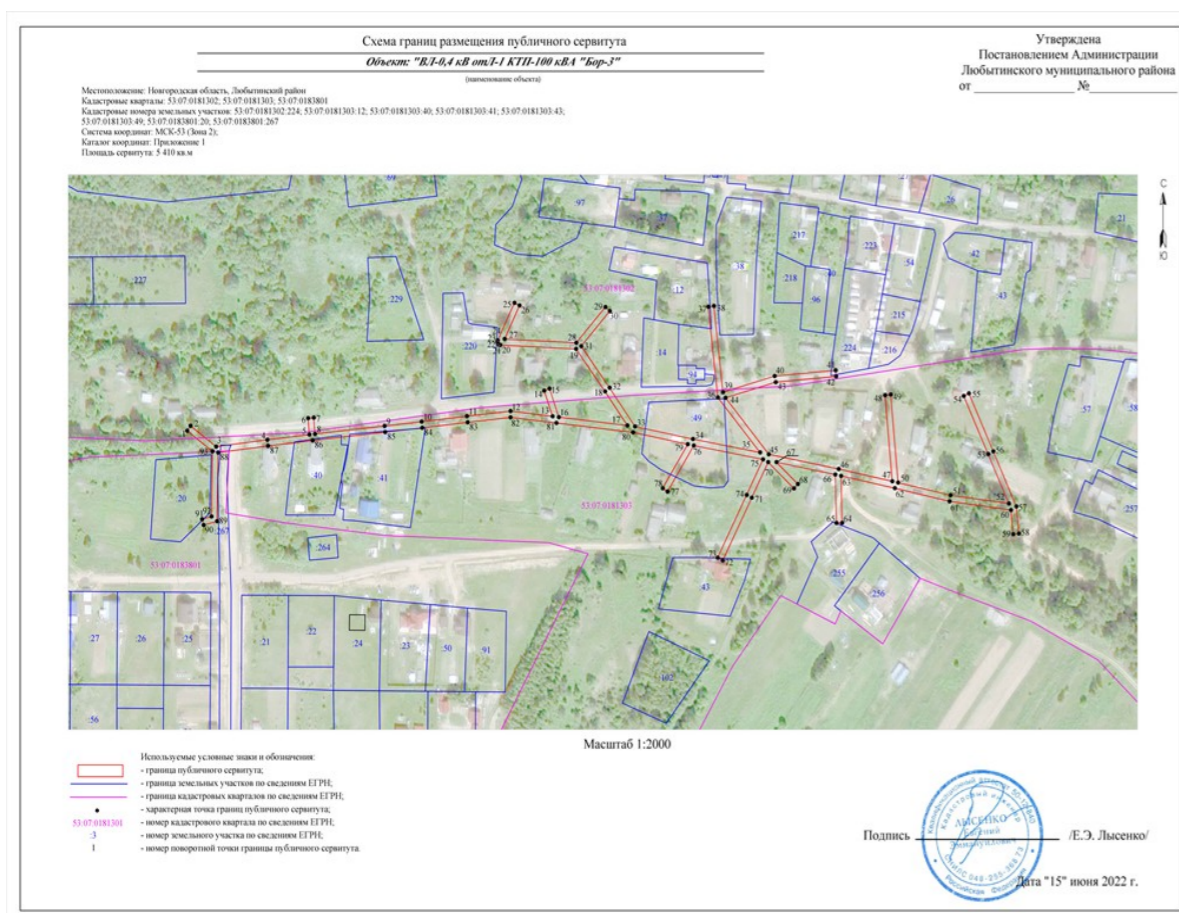
Публичный сервитут объекта электросетевого хозяйства: ВЛ-0,4 кВ отЛЛ-1 КТП-100 кВА «Бор-3»

(наименование объекта, местоположение границ которого описано (далее - объект))

Система координат МСК-53, зона 2			
Метод определения координат характерных точек границ - аналитический			
Площадь публичного сервитута 5 410 кв. м.			
Обозначение характерных точек границы	Координаты, м		Средняя квадратическая погрешность определения координат характерных точек границ
	X, м	Y, м	
1	608 712,36	2 301 153,13	0,1
2	608 715,58	2 301 155,51	0,1
3	608 702,15	2 301 173,59	0,1
4	608 706,56	2 301 209,79	0,1
5	608 709,90	2 301 239,39	0,1
6	608 720,61	2 301 238,54	0,1
7	608 720,92	2 301 242,52	0,1
8	608 710,34	2 301 243,36	0,1
9	608 715,53	2 301 292,60	0,1
10	608 718,29	2 301 318,73	0,1
11	608 721,84	2 301 350,78	0,1
12	608 725,12	2 301 381,56	0,1
13	608 721,76	2 301 411,29	0,1
14	608 738,49	2 301 405,34	0,1
15	608 739,83	2 301 409,10	0,1
16	608 721,26	2 301 415,70	0,1
17	608 715,81	2 301 464,14	0,1
18	608 737,93	2 301 448,32	0,1
19	608 765,50	2 301 427,88	0,1
20	608 768,09	2 301 374,30	0,1
21	608 768,36	2 301 373,30	0,1
22	608 769,09	2 301 372,56	0,1
23	608 770,10	2 301 372,29	0,1
24	608 771,02	2 301 372,53	0,1
25	608 795,43	2 301 384,33	0,1
26	608 793,69	2 301 387,93	0,1
27	608 771,94	2 301 377,42	0,1

28	608 769,49	2 301 428,05	0,1
29	608 792,74	2 301 448,63	0,1
30	608 790,08	2 301 451,63	0,1
31	608 767,33	2 301 431,49	0,1
32	608 740,29	2 301 451,56	0,1
33	608 715,13	2 301 469,54	0,1
34	608 707,01	2 301 510,41	0,1
35	608 698,29	2 301 557,87	0,1
36	608 734,06	2 301 528,01	0,1
37	608 792,92	2 301 521,30	0,1
38	608 793,38	2 301 525,28	0,1
39	608 737,45	2 301 531,65	0,1
40	608 747,89	2 301 568,16	0,1
41	608 751,64	2 301 611,25	0,1
42	608 747,66	2 301 611,59	0,1
43	608 743,95	2 301 568,88	0,1
44	608 733,81	2 301 533,44	0,1
45	608 697,15	2 301 564,04	0,1
46	608 687,56	2 301 613,38	0,1
47	608 679,62	2 301 651,25	0,1
48	608 735,52	2 301 646,17	0,1
49	608 735,88	2 301 650,15	0,1
50	608 678,74	2 301 655,34	0,1
51	608 670,52	2 301 692,40	0,1
52	608 665,16	2 301 733,62	0,1
53	608 697,33	2 301 718,98	0,1
54	608 734,98	2 301 701,77	0,1
55	608 736,64	2 301 705,41	0,1
56	608 698,99	2 301 722,62	0,1
57	608 663,24	2 301 738,89	0,1
58	608 645,66	2 301 740,66	0,1
59	608 645,26	2 301 736,68	0,1
60	608 660,93	2 301 735,10	0,1
61	608 666,56	2 301 691,70	0,1
62	608 675,14	2 301 653,06	0,1
63	608 683,12	2 301 615,05	0,1
64	608 652,61	2 301 615,84	0,1
65	608 652,51	2 301 611,84	0,1
66	608 683,94	2 301 611,02	0,1
67	608 692,03	2 301 569,41	0,1
68	608 677,85	2 301 584,53	0,1
69	608 674,93	2 301 581,79	0,1
70	608 692,02	2 301 563,55	0,1
71	608 668,95	2 301 551,99	0,1
72	608 628,24	2 301 531,52	0,1
73	608 630,04	2 301 527,94	0,1
74	608 670,75	2 301 548,41	0,1
75	608 693,83	2 301 559,97	0,1
76	608 702,82	2 301 511,01	0,1
77	608 672,96	2 301 492,44	0,1

78	608 675,08	2 301 489,04	0,1
79	608 703,64	2 301 506,80	0,1
80	608 711,34	2 301 468,07	0,1
81	608 717,42	2 301 414,02	0,1
82	608 721,08	2 301 381,54	0,1
83	608 717,86	2 301 351,22	0,1
84	608 714,31	2 301 319,17	0,1
85	608 711,55	2 301 293,02	0,1
86	608 706,14	2 301 241,75	0,1
87	608 702,58	2 301 210,25	0,1
88	608 698,28	2 301 175,01	0,1
89	608 653,72	2 301 174,21	0,1
90	608 651,14	2 301 164,74	0,1
91	608 655,00	2 301 163,68	0,1
92	608 656,80	2 301 170,27	0,1
93	608 699,07	2 301 171,02	0,1
1	608 712,36	2 301 153,13	0,1



№ п/п	Адрес или иное описание местоположения земельного участка (участков), в отношении которого испрашивается публичный сервитут/ Цель установления публичного сервитута	Кадастровый номер земельного участка (при наличии), в отношении которого испрашивается публичный сервитут; Кадастровый квартал, на территории которого испрашивается публичный сервитут
1	Российская Федерация, Новгородская область, Любытинский муниципальный район/ для размещения объекта электросетевого хозяйства ВЛИ-0,4 Кв Л-1 от КТП -100 кВА «Бор-4»	53:07:0183803
2	Российская Федерация, Новгородская область, Любытинский муниципальный район/ для размещения объекта электросетевого хозяйства ВЛИ-0,4 Кв Л-1 от КТП -100 кВА «Бор-4»	53:07:0183801
3	Российская Федерация, Новгородская область, Любытинский муниципальный район, Любытинское сельское поселение, д.Бор, ул.Солнечная, земельный участок № 13/ для размещения объекта электросетевого хозяйства ВЛИ-0,4 Кв Л-1 от КТП -100 кВА «Бор-4»	53:07:0183801:25
4	Российская Федерация, Новгородская область, Любытинский муниципальный район, с/п Любытинское, д Бор, ул Солнечная, д 15 / для размещения объекта электросетевого хозяйства ВЛИ-0,4 Кв Л-1 от КТП -100 кВА «Бор-4»	53:07:0183801:26
5	Российская Федерация, Новгородская область, Любытинский муниципальный район, с/п Любытинское, д Бор/ для размещения объекта электросетевого хозяйства ВЛИ-0,4 Кв Л-1 от КТП -100 кВА «Бор-4»	53:07:0183801:27
6	Российская Федерация, Новгородская область, Любытинский муниципальный район, с/п Любытинское, д Бор / для размещения объекта электросетевого хозяйства ВЛИ-0,4 Кв Л-1 от КТП -100 кВА «Бор-4»	53:07:0183801:29
7	Российская Федерация, Новгородская область, Любытинский муниципальный район, с/п Любытинское, д Бор / для размещения объекта электросетевого хозяйства ВЛИ-0,4 Кв Л-1 от КТП -100 кВА «Бор-4»	53:07:0183801:30
8	Российская Федерация, Новгородская область, Любытинский муниципальный район, Любытинское сельское поселение, д.Бор, ул.Вишневая, земельный участок № 10/ для размещения объекта электросетевого хозяйства ВЛИ-0,4 Кв Л-1 от КТП -100 кВА «Бор-4»	53:07:0183801:31
9	Российская Федерация, Новгородская область, Любытинский муниципальный район, с/п Любытинское, д Бор / для размещения объекта электросетевого хозяйства ВЛИ-0,4 Кв Л-1 от КТП -100 кВА «Бор-4»	53:07:0183801:47
10	Российская Федерация, Новгородская область, Любытинский муниципальный район, с/п Любытинское, д Бор / для размещения объекта электросетевого хозяйства ВЛИ-0,4 Кв Л-1 от КТП -100 кВА «Бор-4»	53:07:0183801:48
11	Российская Федерация, Новгородская область, Любытинский муниципальный район, с/п Любытинское, д Бор / для размещения объекта электросетевого хозяйства ВЛИ-0,4 Кв Л-1 от КТП -100 кВА «Бор-4»	53:07:0183801:71
12	Российская Федерация, Новгородская область, Любытинский муниципальный район, Сельское Поселение Любытинское, деревня Бор (Любытинское с/п), ул. Вишневая, земельный участок 11а/ для размещения объекта электросетевого хозяйства ВЛИ-0,4 Кв Л-1 от КТП -100 кВА «Бор-4»	53:07:0183801:217
13	Российская Федерация, Новгородская область, Любытинский муниципальный район, Сельское Поселение Любытинское, Деревня Бор (Любытинское с/п), Улица Центральная, Земельный участок 1/ для размещения объекта электросетевого хозяйства ВЛИ-0,4 Кв Л-1 от КТП -100 кВА «Бор-4»	53:07:0183801:267

Адрес, по которому заинтересованные лица могут ознакомиться с поступившими ходатайствами об установлении публичного сервитута и прилагаемым к нему описанием местоположения границ публичного сервитута, подать заявление об учете прав на земельные участки, а также срок подачи указанных заявлений, время приема заинтересованных лиц для ознакомления с поступившими ходатайствами об установлении публичного сервитута:

Администрация Любытинского муниципального района, 174760, Новгородская область, Любытинский район, рп Любытино, ул.Советов, дом 29, кабинет 4, 8(81668)62-310(доб.6611).

в течение 30 дней со дня опубликования сообщения.

Официальные сайты в информационно – телекоммуникационной сети «Интернет», на котором размещается сообщение о поступившем ходатайстве об установлении публичного сервитута:

СООБЩЕНИЕ О ВОЗМОЖНОМ УСТАНОВЛЕНИИ ПУБЛИЧНОГО СЕРВИТУТА

Отдел архитектуры и градостроительства Администрации Любытинского муниципального района в соответствии сост.39.42 Земельного кодекса РФ информирует правообладателей земельных участков о возможном установлении публичного сервитута с целью размещения объекта электросетевого хозяйства сроком на 49 лет, площадью 3 574 кв.м, по ходатайству ПАО «Россети Северо-Запад», в отношении следующих земельных участков:

Правообладатели земельных участков, в отношении которых испрашивается публичный сервитут, если их права не зарегистрированы в Едином государственном реестре недвижимости, в течение тридцати дней со дня опубликования данного сообщения подают в Администрацию Любытинского муниципального района заявление об учете их прав (обременений прав) на земельные участки с приложением копий документов, подтверждающих эти права (обременения прав). В таких заявлениях указывается способ связи с правообладателем земельных участков, в том числе их почтовый адрес и (или) адрес электронной почты.

Правообладатели земельных участков, подавшие такие заявления по истечении указанного срока, несут риски невозможности обеспечения их прав в связи с отсутствием информации о таких лицах и их правах на земельные участки. Такие лица имеют право требовать от обладателя публичного сервитута плату за публичный сервитут не более чем за три года, предшествующие дню направления ими заявления об учете их прав (обременений прав)

ОПИСАНИЕ МЕСТОПОЛОЖЕНИЯ ГРАНИЦ

Публичный сервитут объекта электросетевого хозяйства: ВЛИ-0,4 Кв Л-1 от КТП -100 кВА «Бор-4»
(наименование объекта, местоположение границ которого описано (далее - объект))

Система координат МСК-53, зона 2			
Метод определения координат характерных точек границ - аналитический			
Площадь публичного сервитута 3 574 кв. м.			
Обозначение характерных точек границы	Координаты, м		Средняя квадратическая погрешность определения координат характерных точек границ
	X, м	Y, м	
1	608 633,13	2 300 991,10	0,1
2	608 622,90	2 301 016,44	0,1
3	608 611,66	2 301 042,21	0,1
4	608 611,79	2 301 073,82	0,1
5	608 611,70	2 301 106,38	0,1
6	608 611,42	2 301 141,20	0,1
7	608 611,41	2 301 169,03	0,1
8	608 619,47	2 301 169,91	0,1
9	608 619,04	2 301 173,89	0,1
10	608 611,37	2 301 173,05	0,1
11	608 611,07	2 301 195,29	0,1
12	608 610,75	2 301 228,02	0,1
13	608 610,72	2 301 257,83	0,1
14	608 608,10	2 301 293,30	0,1
15	608 605,46	2 301 323,93	0,1
16	608 602,74	2 301 359,61	0,1
17	608 598,76	2 301 359,31	0,1
18	608 601,48	2 301 323,61	0,1
19	608 604,12	2 301 292,98	0,1
20	608 606,72	2 301 257,69	0,1
21	608 606,75	2 301 228,00	0,1
22	608 607,07	2 301 195,25	0,1
23	608 607,39	2 301 172,83	0,1
24	608 575,10	2 301 172,87	0,1
25	608 541,57	2 301 173,16	0,1
26	608 508,24	2 301 173,41	0,1
27	608 500,84	2 301 194,00	0,1
28	608 497,08	2 301 192,64	0,1
29	608 503,99	2 301 173,41	0,1

30	608 474,42	2 301 173,25	0,1
31	608 474,48	2 301 195,96	0,1
32	608 474,50	2 301 227,72	0,1
33	608 474,55	2 301 258,80	0,1
34	608 474,60	2 301 292,46	0,1
35	608 474,83	2 301 322,64	0,1
36	608 475,20	2 301 357,11	0,1
37	608 471,20	2 301 357,15	0,1
38	608 470,83	2 301 322,68	0,1
39	608 470,60	2 301 292,48	0,1
40	608 470,55	2 301 258,80	0,1
41	608 470,50	2 301 227,72	0,1
42	608 470,48	2 301 195,96	0,1
43	608 470,42	2 301 171,25	0,1
44	608 470,27	2 301 141,72	0,1
45	608 470,21	2 301 107,02	0,1
46	608 469,92	2 301 074,01	0,1
47	608 469,79	2 301 041,18	0,1
48	608 469,61	2 300 999,16	0,1
49	608 473,61	2 300 999,14	0,1
50	608 473,79	2 301 041,16	0,1
51	608 473,92	2 301 073,99	0,1
52	608 474,21	2 301 107,00	0,1
53	608 474,27	2 301 141,70	0,1
54	608 474,41	2 301 169,25	0,1
55	608 506,83	2 301 169,42	0,1
56	608 541,53	2 301 169,16	0,1
57	608 575,08	2 301 168,87	0,1
58	608 607,42	2 301 168,82	0,1
59	608 607,42	2 301 141,18	0,1
60	608 607,70	2 301 106,36	0,1
61	608 607,79	2 301 073,82	0,1
62	608 607,66	2 301 041,39	0,1
63	608 619,22	2 301 014,90	0,1
64	608 629,43	2 300 989,60	0,1
1	608 633,13	2 300 991,10	0,1

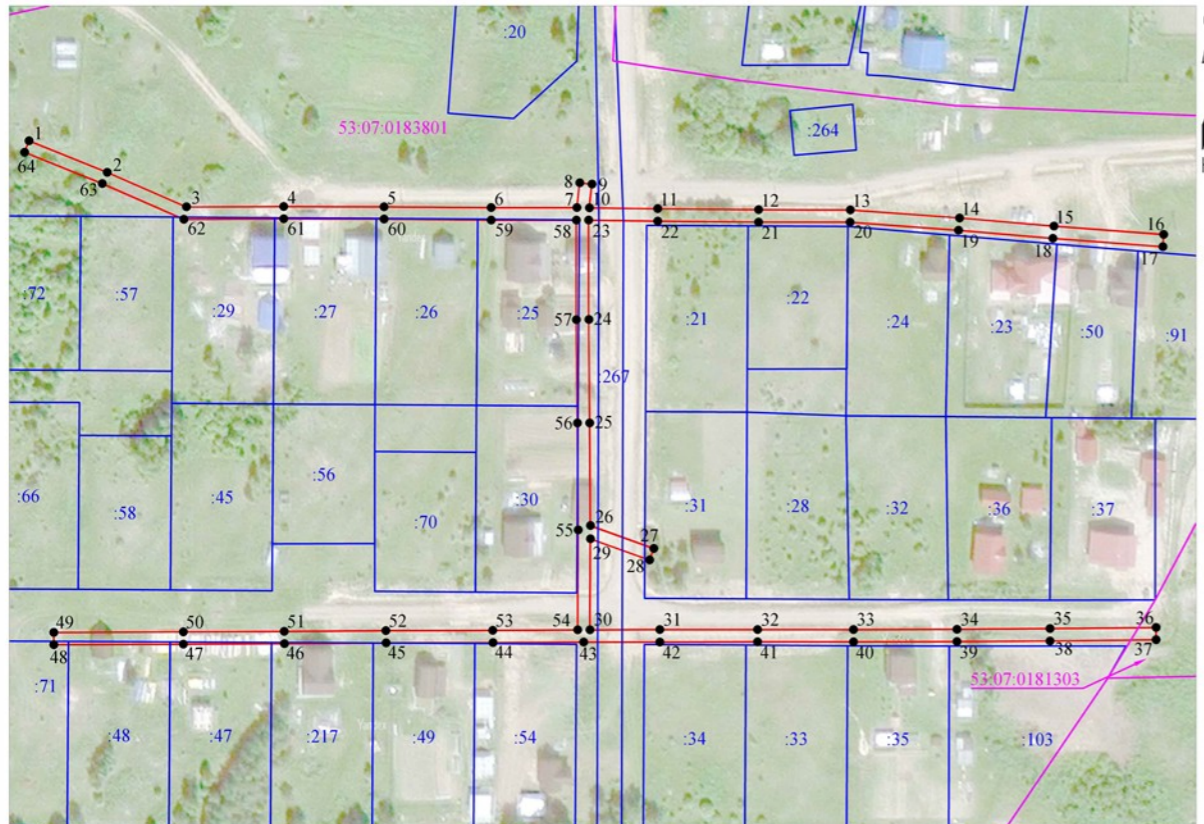
Утверждена
Постановлением Администрации
Любытинского муниципального района
от _____ № _____

Схема границ размещения публичного сервитута

Объект: "ВЛ-0,4 Кв Л-1 от КТП-100 кВА "Бор-4"

(наименование объекта)

Местоположение: Новгородская область, Любытинский район
Кадастровые кварталы: 53:07:0181303; 53:07:0183801
Кадастровые номера земельных участков: 53:07:0183801:25; 53:07:0183801:26; 53:07:0183801:27; 53:07:0183801:29; 53:07:0183801:30; 53:07:0183801:31; 53:07:0183801:47; 53:07:0183801:48; 53:07:0183801:71; 53:07:0183801:217; 53:07:0183801:267
Система координат: МСК-53 (Зона 2);
Каталог координат: Приложение 1
Площадь сервитута: 3 574 кв.м



Масштаб 1:2000

- Используемые условные знаки и обозначения:
- граница публичного сервитута;
 - граница земельных участков по сведениям ЕГРН;
 - граница кадастровых кварталов по сведениям ЕГРН;
 - характерная точка границ публичного сервитута;
 - 53:07:0183801 - номер кадастрового квартала по сведениям ЕГРН;
 - :3 - номер земельного участка по сведениям ЕГРН;
 - 1 - номер поворотной точки границы публичного сервитута.

Подпись _____



/Е.Э. Лысенко/

Дата "15" июня 2022 г.

СООБЩЕНИЕ О ВОЗМОЖНОМ УСТАНОВЛЕНИИ ПУБЛИЧНОГО СЕРВИТУТА

Отдел архитектуры и градостроительства Администрации Любытинского муниципального района в соответствии со ст.39.42 Земельного кодекса РФ информирует правообладателей земельных участков о возможном установлении публичного сервитута с целью размещения объекта электросетевого хозяйства сроком на 49 лет, площадью 2 563 кв.м, по ходатайству ПАО «Россети Северо-Запад», в отношении следующих земельных участков:

№ п/п	Адрес или иное описание местоположения земельного участка (участков), в отношении которого испрашивается публичный сервитут/ Цель установления публичного сервитута	Кадастровый номер земельного участка (при наличии), в отношении которого испрашивается публичный сервитут; Кадастровый квартал, на территории которого испрашивается публичный сервитут
1	Российская Федерация, Новгородская область, Любытинский муниципальный район/ для размещения объекта электросетевого хозяйства ВЛ-0,4 кВ отЛ-1 КТП-100 кВА Водоканал	53:07:0010105
2	Российская Федерация, Новгородская область, Любытинский муниципальный район/ для размещения объекта электросетевого хозяйства ВЛ-0,4 кВ отЛ-1 КТП-100 кВА Водоканал	53:07:0010106
3	Российская Федерация, Новгородская область, Любытинский муниципальный район, Любытинское сельское поселение, рп Любытино, земельный участок 9 / для размещения объекта электросетевого хозяйства ВЛ-0,4 кВ отЛ-1 КТП-100 кВА Водоканал	53:07:0000000:4026
4	Новгородская область, р-н Любытинский, с/п Любытинское, рп Любытино, ул Набережная / для размещения объекта электросетевого хозяйства ВЛ-0,4 кВ отЛ-1 КТП-100 кВА Водоканал	53:07:0010105:7
5	Новгородская область, р-н Любытинский, с/п Любытинское, рп Любытино, ул Набережная, д 16 / для размещения объекта электросетевого хозяйства ВЛ-0,4 кВ отЛ-1 КТП-100 кВА Водоканал	53:07:0010105:8
6	Новгородская область, р-н Любытинский, с/п Любытинское, рп Любытино, ул Набережная, д 15 / для размещения объекта электросетевого хозяйства ВЛ-0,4 кВ отЛ-1 КТП-100 кВА Водоканал	53:07:0010105:9
7	Новгородская область, р-н Любытинский, с/п Любытинское, рп Любытино, ул Марии Карповой/ для размещения объекта электросетевого хозяйства ВЛ-0,4 кВ отЛ-1 КТП-100 кВА Водоканал	53:07:0010105:37

Адрес, по которому заинтересованные лица могут ознакомиться с поступившими ходатайствами об установлении публичного сервитута и прилагаемым к нему описанием местоположения границ публичного сервитута, подать заявление об учете прав на земельные участки, а также срок подачи указанных заявлений, время приема заинтересованных лиц для ознакомления с поступившими ходатайствами об установлении публичного сервитута:

Администрация Любытинского муниципального района, 174760, Новгородская область, Любытинский район, рп Любытино, ул.Советов, дом 29, кабинет 4, 8(81668)62-310(доб.6611).

в течение 30 дней со дня опубликования сообщения.

Официальные сайты в информационно – телекоммуникационной сети «Интернет», на котором размещается сообщение о поступившем ходатайстве об установлении публичного сервитута:

Сайт Администрации Любытинского района в информационно – телекоммуникационной сети «Интернет»: <http://lubyтино.ru/>;

Правообладатели земельных участков, в отношении которых испрашивается публичный сервитут, если их права не зарегистрированы в Едином государственном реестре недвижимости, в течение тридцати дней со дня опубликования данного сообщения подают в Администрацию Любытинского муниципального района заявление об учете их прав (обременений прав) на земельные участки с приложением копий документов, подтверждающих эти права (обременения прав). В таких заявлениях указывается способ связи с правообладателем земельных участков, в том числе их почтовый адрес и (или) адрес электронной почты.

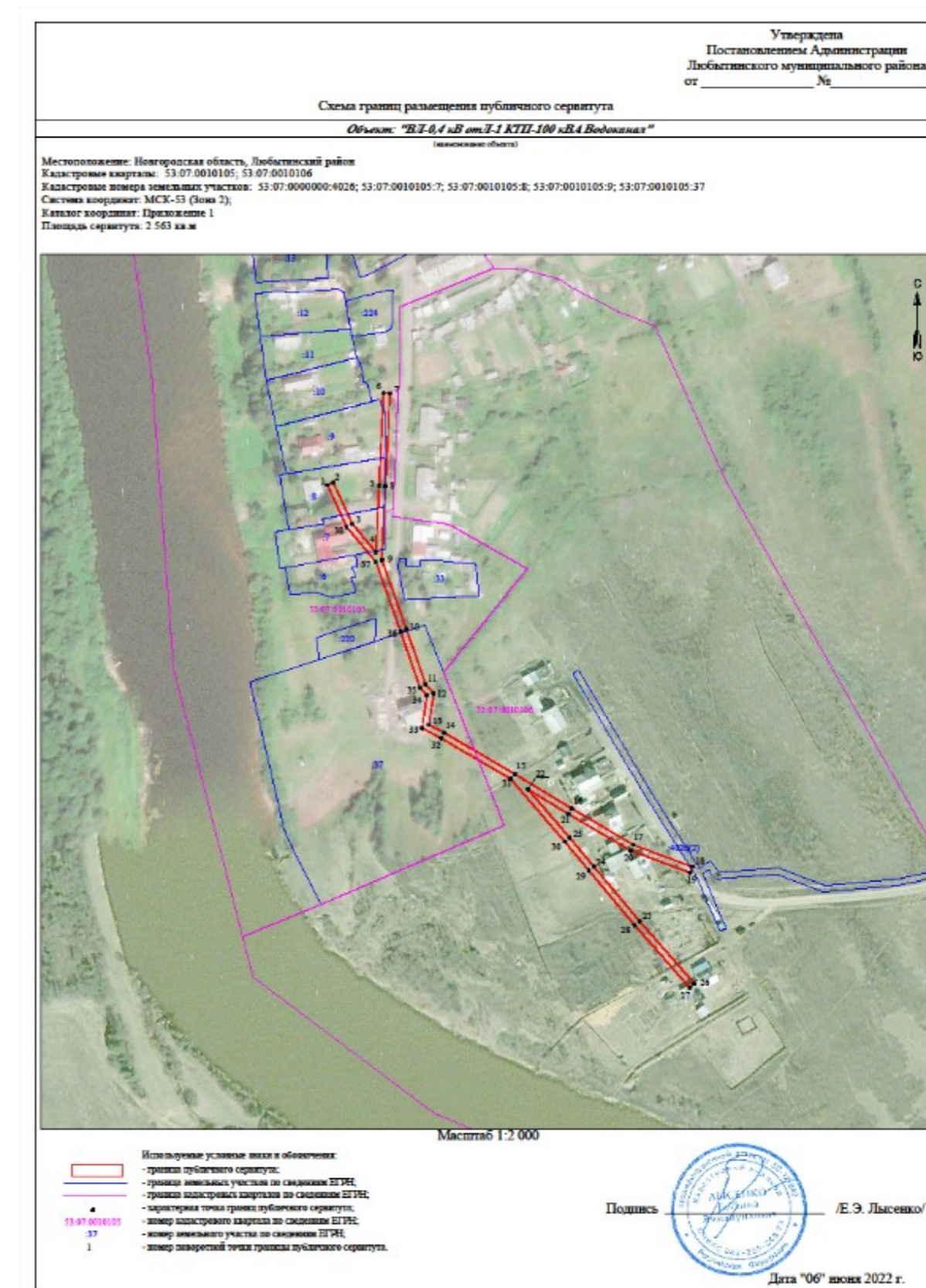
Правообладатели земельных участков, подавшие такие заявления по истечении указанного срока, несут риски невозможности обеспечения их прав в связи с отсутствием информации о таких лицах и их правах на земельные участки. Такие лица имеют право требовать от обладателя публичного сервитута плату за публичный сервитут не более чем за три года, предшествующие дню направления ими заявления об учете их прав (обременений прав).

ОПИСАНИЕ МЕСТОПОЛОЖЕНИЯ ГРАНИЦ

Публичный сервитут объекта электросетевого хозяйства: ВЛ-0,4 кВ от Л-1 КТП-100 кВА Водоканал
(наименование объекта, местоположение границ которого описано (далее - объект))

Система координат МСК-53, зона 2			
Метод определения координат характерных точек границ - аналитический			
Площадь публичного сервитута 2 563 кв. м.			
Обозначение характерных точек границы	Координаты, м		Средняя квадратическая погрешность определения координат характерных точек границ
	X, м	Y, м	
1	608 075,14	2 302 398,13	0,1
2	608 076,79	2 302 401,78	0,1
3	608 050,30	2 302 413,69	0,1
4	608 031,91	2 302 428,73	0,1
5	608 074,80	2 302 430,79	0,1
6	608 134,58	2 302 433,59	0,1
7	608 134,40	2 302 437,59	0,1
8	608 074,61	2 302 434,79	0,1
9	608 026,91	2 302 432,50	0,1
10	607 982,34	2 302 448,03	0,1
11	607 946,58	2 302 460,14	0,1
12	607 940,82	2 302 465,23	0,1
13	607 920,66	2 302 462,28	0,1
14	607 915,51	2 302 471,81	0,1
15	607 888,83	2 302 516,50	0,1
16	607 866,58	2 302 552,47	0,1
17	607 843,11	2 302 591,57	0,1
18	607 828,93	2 302 628,78	0,1
19	607 825,19	2 302 627,35	0,1
20	607 839,49	2 302 589,81	0,1
21	607 863,16	2 302 550,38	0,1
22	607 878,96	2 302 524,85	0,1
23	607 847,77	2 302 551,22	0,1
24	607 829,21	2 302 566,46	0,1
25	607 794,05	2 302 595,30	0,1
26	607 753,72	2 302 630,01	0,1
27	607 751,10	2 302 626,97	0,1
28	607 791,47	2 302 592,23	0,1
29	607 826,66	2 302 563,36	0,1
30	607 845,21	2 302 548,14	0,1
31	607 885,75	2 302 513,85	0,1
32	607 912,02	2 302 469,83	0,1
33	607 918,46	2 302 457,90	0,1
34	607 939,56	2 302 461,00	0,1
35	607 944,53	2 302 456,60	0,1
36	607 981,03	2 302 444,24	0,1
37	608 025,61	2 302 428,70	0,1

38	608 048,17	2 302 410,25	0,1
1	608 075,14	2 302 398,13	0,1



СООБЩЕНИЕ О ВОЗМОЖНОМ УСТАНОВЛЕНИИ ПУБЛИЧНОГО СЕРВИТУТА

Отдел архитектуры и градостроительства Администрации Любытинского муниципального района в соответствии со ст.39.42 Земельного кодекса РФ информирует правообладателей земельных участков о возможном установлении публичного сервитута с целью размещения объекта электросетевого хозяйства сроком на 49 лет, площадью 412 кв.м, по ходатайству ПАО «Россети Северо-Запад», в отношении следующих земельных участков:

№ п/п	Адрес или иное описание местоположения земельного участка (участков), в отношении которого испрашивается публичный сервитут/ Цель установления публичного сервитута	Кадастровый номер земельного участка (при наличии), в отношении которого испрашивается публичный сервитут; Кадастровый квартал, на территории которого испрашивается публичный сервитут
1	Российская Федерация, Новгородская область, Любытинский муниципальный район/ для размещения объекта электросетевого хозяйства ВЛИ-0,4 кВ №2 отЛ-1 КТП-100 кВА Солодка-2	53:07:0071901
2	Новгородская область, р-н Любытинский, с/п Любытинское, д Солодка / для размещения объекта электросетевого хозяйства ВЛИ-0,4 кВ №2 отЛ-1 КТП-100 кВА Солодка-2	53:07:0071901:23
3	Новгородская область, р-н Любытинский, с/п Любытинское, д Солодка / для размещения объекта электросетевого хозяйства ВЛИ-0,4 кВ №2 отЛ-1 КТП-100 кВА Солодка-2	53:07:0071901:24
4	Новгородская область, р-н Любытинский, с/п Любытинское, д Солодка/ для размещения объекта электросетевого хозяйства ВЛИ-0,4 кВ №2 отЛ-1 КТП-100 кВА Солодка-2	53:07:0071901:25

1	612 305,65	2 288 359,07	0,1
2	612 309,73	2 288 363,89	0,1
3	612 330,38	2 288 366,96	0,1
4	612 332,86	2 288 385,12	0,1
5	612 310,41	2 288 404,77	0,1
6	612 286,86	2 288 425,15	0,1
7	612 284,24	2 288 422,12	0,1
8	612 307,78	2 288 401,75	0,1
9	612 328,60	2 288 383,53	0,1
10	612 326,82	2 288 370,48	0,1
11	612 307,65	2 288 367,62	0,1
12	612 302,60	2 288 361,66	0,1
1	612 305,65	2 288 359,07	0,1

Адрес, по которому заинтересованные лица могут ознакомиться с поступившими ходатайствами об установлении публичного сервитута и прилагаемым к нему описанием местоположения границ публичного сервитута, подать заявление об учете прав на земельные участки, а также срок подачи указанных заявлений, время приема заинтересованных лиц для ознакомления с поступившими ходатайствами об установлении публичного сервитута:

Администрация Любытинского муниципального района, 174760, Новгородская область, Любытинский район, рп Любытино, ул.Советов, дом 29, кабинет 4, 8(81668)62-310(доб.6611).

в течение 30 дней со дня опубликования сообщения.

Официальные сайты в информационно – телекоммуникационной сети «Интернет», на котором размещается сообщение о поступившем ходатайстве об установлении публичного сервитута:

Сайт Администрации Любытинского района в информационно – телекоммуникационной сети «Интернет»: <http://lubytino.ru/>;

Правообладатели земельных участков, в отношении которых испрашивается публичный сервитут, если их права не зарегистрированы в Едином государственном реестре недвижимости, в течение тридцати дней со дня опубликования данного сообщения подают в Администрацию Любытинского муниципального района заявление об учете их прав (обременений прав) на земельные участки с приложением копий документов, подтверждающих эти права (обременения прав). В таких заявлениях указывается способ связи с правообладателем земельных участков, в том числе их почтовый адрес и (или) адрес электронной почты.

Правообладатели земельных участков, подавшие такие заявления по истечении указанного срока, несут риски невозможности обеспечения их прав в связи с отсутствием информации о таких лицах и их правах на земельные участки. Такие лица имеют право требовать от обладателя публичного сервитута плату за публичный сервитут не более чем за три года, предшествующие дню направления ими заявления об учете их прав (обременений прав).

ОПИСАНИЕ МЕСТОПОЛОЖЕНИЯ ГРАНИЦ

Публичный сервитут объекта электросетевого хозяйства: ВЛИ-0,4 кВ №2 отЛ-1 КТП-100 кВА Солодка-2
(наименование объекта, местоположение границ которого описано (далее - объект))

Система координат МСК-53, зона 2			
Метод определения координат характерных точек границ - аналитический			
Площадь публичного сервитута 412 кв. м.			
Обозначение характерных точек границы	Координаты, м		Средняя квадратическая погрешность определения координат характерных точек границ
	X, м	Y, м	

Утверждена
Постановлением Администрации
Любытинского муниципального района
от _____ № _____

Схема границ размещения публичного сервитута

Объект: "ВЛИ-0,4 кВ №2 от Л-1 КТП-100 кВА Солодка-2"
(наименование объекта)

Местоположение: Новгородская область, Любытинский район
Кадастровые кварталы: 53:07:0071901
Кадастровые номера земельных участков: 53:07:0071901:23; 53:07:0071901:24; 53:07:0071901:25
Система координат: МСК-53 (Зона 2);
Каталог координат: Приложение 1
Площадь сервитута: 412 кв.м



Масштаб 1:2 000

- Используемые условные знаки и обозначения:**
- граница публичного сервитута;
 - граница земельных участков по сведениям ЕГРН;
 - граница кадастровых кварталов по сведениям ЕГРН;
 - - характерная точка границ публичного сервитута;
 - 53:07:0071901 - номер кадастрового квартала по сведениям ЕГРН;
 - 25 - номер земельного участка по сведениям ЕГРН;
 - 1 - номер поворотной точки границы публичного сервитута.

Подпись _____



/Е.Э. Лысенко/

Дата "07" июня 2022 г.

СООБЩЕНИЕ О ВОЗМОЖНОМ УСТАНОВЛЕНИИ ПУБЛИЧНОГО СЕРВИТУТА

Отдел архитектуры и градостроительства Администрации Любытинского муниципального района в соответствии со ст.39.42 Земельного кодекса РФ информирует правообладателей земельных участков о возможном установлении публичного сервитута с целью размещения объекта электросетевого хозяйства сроком на 49 лет, площадью 2 512 кв.м, по ходатайству ПАО «Россети Северо-Запад», в отношении следующих земельных участков:

№ п/п	Адрес или иное описание местоположения земельного участка (участков), в отношении которого испрашивается публичный сервитут/ Цель установления публичного сервитута	Кадастровый номер земельного участка (при наличии), в отношении которого испрашивается публичный сервитут; Кадастровый квартал, на территории которого испрашивается публичный сервитут
1	Российская Федерация, Новгородская область, Любытинский муниципальный район/ для размещения объекта электросетевого хозяйства ВЛИ-0,4 кВ №2 от Л-2 КТП-100 кВА Солодка-2	53:07:0071901
2	Новгородская обл, р-н Любытинский, с/п Любытинское, д Солодка / для размещения объекта электросетевого хозяйства ВЛИ-0,4 кВ №2 от Л-2 КТП-100 кВА Солодка-2	53:07:0071901:6
3	Новгородская область, р-н Любытинский, с/п Любытинское, д Солодка / для размещения объекта электросетевого хозяйства ВЛИ-0,4 кВ №2 от Л-2 КТП-100 кВА Солодка-2	53:07:0071901:23
4	Новгородская область, р-н Любытинский, с/п Любытинское, д Солодка / для размещения объекта электросетевого хозяйства ВЛИ-0,4 кВ №2 от Л-2 КТП-100 кВА Солодка-2	53:07:0071901:24
5	Новгородская обл, р-н Любытинский, с/п Любытинское, д Солодка / для размещения объекта электросетевого хозяйства ВЛИ-0,4 кВ №2 от Л-2 КТП-100 кВА Солодка-2	53:07:0071901:27
6	Новгородская обл, р-н Любытинский, с/п Любытинское, д Солодка/ для размещения объекта электросетевого хозяйства ВЛИ-0,4 кВ №2 от Л-2 КТП-100 кВА Солодка-2	53:07:0071901:30

Адрес, по которому заинтересованные лица могут ознакомиться с поступившими ходатайствами об установлении публичного сервитута и прилагаемым к нему описанием местоположения границ публичного сервитута, подать заявление об учете прав на земельные участки, а также срок подачи указанных заявлений, время приема заинтересованных лиц для ознакомления с поступившими ходатайствами об установлении публичного сервитута:

Администрация Любытинского муниципального района, 174760, Новгородская область, Любытинский район, рп Любытино, ул.Советов, дом 29, кабинет 4, 8(81668)62-310(доб.6611).

в течение 30 дней со дня опубликования сообщения.

Официальные сайты в информационно – телекоммуникационной сети «Интернет», на котором размещается сообщение о поступившем ходатайстве об установлении публичного сервитута:

Сайт Администрации Любытинского района в информационно – телекоммуникационной сети «Интернет»: <http://lubytino.ru/>;

Правообладатели земельных участков, в отношении которых испрашивается публичный сервитут, если их права не зарегистрированы в Едином государственном реестре недвижимости, в течение тридцати дней со дня опубликования данного сообщения подают в Администрацию Любытинского муниципального района заявление об учете их прав (обременений прав) на земельные участки с приложением копий документов, подтверждающих эти права (обременения прав). В таких заявлениях указывается способ связи с правообладателем земельных участков, в том числе их почтовый адрес и (или) адрес электронной почты.

Правообладатели земельных участков, подавшие такие заявления по истечении указанного срока, несут риски невозможности обеспечения их прав в связи с отсутствием информации о таких лицах и их правах на земельные участки. Такие лица имеют право требовать от обладателя публичного сервитута плату за публичный сервитут не более чем за три года, предшествующие дню направления ими заявления об учете их прав (обременений прав).

ОПИСАНИЕ МЕСТОПОЛОЖЕНИЯ ГРАНИЦ

Публичный сервитут объекта электросетевого хозяйства: ВЛИ-0,4 кВ №2 от Л-2 КТП-100 кВА Солодка-2
(наименование объекта, местоположение границ которого описано (далее - объект))

Система координат МСК-53, зона 2			
Метод определения координат характерных точек границ - аналитический			
Площадь публичного сервитута 2 512 кв. м.			
Обозначение характерных точек границы	Координаты, м		Средняя квадратическая погрешность определения координат характерных точек границ
	X, м	Y, м	
1	612 286,10	2 288 315,67	0,1
2	612 309,30	2 288 342,27	0,1
3	612 330,35	2 288 367,71	0,1
4	612 330,62	2 288 368,72	0,1
5	612 330,35	2 288 369,72	0,1
6	612 329,61	2 288 370,45	0,1
7	612 328,61	2 288 370,74	0,1
8	612 307,65	2 288 367,62	0,1
9	612 302,60	2 288 361,66	0,1
10	612 305,65	2 288 359,08	0,1
11	612 309,72	2 288 363,89	0,1
12	612 323,74	2 288 365,98	0,1
13	612 306,25	2 288 344,85	0,1
14	612 284,72	2 288 320,17	0,1
15	612 264,23	2 288 325,66	0,1
16	612 231,97	2 288 349,93	0,1
17	612 210,11	2 288 365,07	0,1
18	612 187,96	2 288 380,72	0,1
19	612 156,61	2 288 403,05	0,1
20	612 128,35	2 288 429,78	0,1
21	612 109,67	2 288 447,98	0,1
22	612 084,08	2 288 473,91	0,1
23	612 062,38	2 288 496,10	0,1
24	612 038,25	2 288 520,34	0,1
25	612 004,53	2 288 543,34	0,1
26	611 976,15	2 288 572,43	0,1
27	611 947,84	2 288 601,79	0,1
28	611 919,42	2 288 631,94	0,1
29	611 901,54	2 288 650,52	0,1
30	611 884,43	2 288 668,61	0,1
31	611 881,53	2 288 665,87	0,1
32	611 898,66	2 288 647,77	0,1
33	611 916,53	2 288 629,19	0,1
34	611 944,95	2 288 599,04	0,1
35	611 973,29	2 288 569,65	0,1
36	612 001,96	2 288 540,27	0,1

37	612 035,69	2 288 517,25	0,1
38	612 059,54	2 288 493,30	0,1
39	612 081,24	2 288 471,11	0,1
40	612 106,86	2 288 445,15	0,1
41	612 125,58	2 288 426,90	0,1
42	612 154,07	2 288 399,96	0,1
43	612 185,65	2 288 377,47	0,1
44	612 207,82	2 288 361,80	0,1
45	612 229,64	2 288 346,69	0,1
46	612 262,45	2 288 322,00	0,1
1	612 286,10	2 288 315,67	0,1



СООБЩЕНИЕ О ВОЗМОЖНОМ УСТАНОВЛЕНИИ ПУБЛИЧНОГО СЕРВИТУТА

Отдел архитектуры и градостроительства Администрации Любытинского муниципального района в соответствии со ст.39.42 Земельного кодекса РФ информирует правообладателей земельных участков о возможном установлении публичного сервитута с целью размещения объекта электросетевого хозяйства сроком на 49 лет, площадью 12 676 кв.м, по ходатайству ПАО «Россети Северо-Запад», в отношении следующих земельных участков:

№ п/п	Адрес или иное описание местоположения земельного участка (участков), в отношении которого испрашивается публичный сервитут/ Цель установления публичного сервитута	Кадастровый номер земельного участка (при наличии), в отношении которого испрашивается публичный сервитут; Кадастровый квартал, на территории которого испрашивается публичный сервитут
1	Российская Федерация, Новгородская область, Любытинский муниципальный район/ для размещения объекта электросетевого хозяйства ВЛ-0,4 кВ от Л-1КТП-10/0,4 кВ Большой Городок-1	53:07:0110101
2	Российская Федерация, Новгородская область, Любытинский муниципальный район/ для размещения объекта электросетевого хозяйства ВЛ-0,4 кВ от Л-1КТП-10/0,4 кВ Большой Городок-1	53:07:0110102
3	Российская Федерация, Новгородская область, Любытинский муниципальный район/ для размещения объекта электросетевого хозяйства ВЛ-0,4 кВ от Л-1КТП-10/0,4 кВ Большой Городок-1	53:07:0110103
4	обл. Новгородская, р-н Любытинский, д. Большой Городок, Любытинское сельское поселение / для размещения объекта электросетевого хозяйства ВЛ-0,4 кВ от Л-1КТП-10/0,4 кВ Большой Городок-1	53:07:0110101:3
5	Новгородская область, р-н Любытинский, с/п Любытинское, д. Большой Городок / для размещения объекта электросетевого хозяйства ВЛ-0,4 кВ от Л-1КТП-10/0,4 кВ Большой Городок-1	53:07:0110101:59
6	Российская Федерация, Новгородская область, муниципальный район Любытинский, сельское поселение Любытинское, деревня Большой Городок, переулок Песчаный, земельный участок 5 / для размещения объекта электросетевого хозяйства ВЛ-0,4 кВ от Л-1КТП-10/0,4 кВ Большой Городок-1	53:07:0110101:61
7	Новгородская область, р-н Любытинский, с/п Любытинское, д. Большой Городок / для размещения объекта электросетевого хозяйства ВЛ-0,4 кВ от Л-1КТП-10/0,4 кВ Большой Городок-1	53:07:0110101:90
8	Новгородская область, р-н Любытинский, с/п Любытинское, д. Большой Городок, ул. Магистральная / для размещения объекта электросетевого хозяйства ВЛ-0,4 кВ от Л-1КТП-10/0,4 кВ Большой Городок-1	53:07:0110101:94
9	Российская Федерация, Новгородская область, Любытинский район, Любытинское сельское поселение, д. Большой Городок, ул. Магистральная, Участок 14 / для размещения объекта электросетевого хозяйства ВЛ-0,4 кВ от Л-1КТП-10/0,4 кВ Большой Городок-1	53:07:0110101:155
10	Российская Федерация, Новгородская область, Любытинский муниципальный район, Любытинское сельское поселение, д. Большой Городок, ул. Магистральная, земельный участок № 8б/ для размещения объекта электросетевого хозяйства ВЛ-0,4 кВ от Л-1КТП-10/0,4 кВ Большой Городок-1	53:07:0110101:368
11	Российская Федерация, Новгородская область, Любытинский муниципальный район, Любытинское сельское поселение, деревня Большой Городок, улица Магистральная, земельный участок 8в / для размещения объекта электросетевого хозяйства ВЛ-0,4 кВ от Л-1КТП-10/0,4 кВ Большой Городок-1	53:07:0110101:370
12	Российская Федерация, Новгородская область, Любытинский муниципальный район, Сельское Поселение Любытинское, деревня Большой Городок, улица Магистральная, земельный участок 8ж / для размещения объекта электросетевого хозяйства ВЛ-0,4 кВ от Л-1КТП-10/0,4 кВ Большой Городок-1	53:07:0110101:376
13	Новгородская область, р-н Любытинский, д. Большой Городок, ул.	53:07:0110102:3

	Магистральная, д 3 / для размещения объекта электросетевого хозяйства ВЛ-0,4 кВ от Л-1КТП-10/0,4 кВ Большой Городок-1	
14	Новгородская обл, р-н Любытинский, с/п Любытинское, д. Большой Городок, ул. Белая, д 11 / для размещения объекта электросетевого хозяйства ВЛ-0,4 кВ от Л-1КТП-10/0,4 кВ Большой Городок-1	53:07:0110102:40
15	Новгородская область, р-н Любытинский, с/п Любытинское, д. Большой Городок / для размещения объекта электросетевого хозяйства ВЛ-0,4 кВ от Л-1КТП-10/0,4 кВ Большой Городок-1	53:07:0110102:57
16	обл. Новгородская, р-н Любытинский / для размещения объекта электросетевого хозяйства ВЛ-0,4 кВ от Л-1КТП-10/0,4 кВ Большой Городок-1	53:07:0110102:95
17	Российская Федерация, Новгородская область, Любытинский муниципальный район, Любытинское с/п, д. Большой Городок, ул. Белая, земельный участок 19 / для размещения объекта электросетевого хозяйства ВЛ-0,4 кВ от Л-1КТП-10/0,4 кВ Большой Городок-1	53:07:0110102:319
18	Новгородская область, р-н Любытинский, с/п Любытинское, д. Большой Городок, пер. Песчаный, д 3 / для размещения объекта электросетевого хозяйства ВЛ-0,4 кВ от Л-1КТП-10/0,4 кВ Большой Городок-1	53:07:0110103:10
19	Новгородская область, р-н Любытинский, с/п Любытинское, д. Большой Городок, ул. Сиреневая, д 19 / для размещения объекта электросетевого хозяйства ВЛ-0,4 кВ от Л-1КТП-10/0,4 кВ Большой Городок-1	53:07:0110103:31
20	Российская Федерация, Новгородская область, Любытинский район, Любытинское сельское поселение, д. Большой Городок, переулок Песчаный, земельный участок № 4 / для размещения объекта электросетевого хозяйства ВЛ-0,4 кВ от Л-1КТП-10/0,4 кВ Большой Городок-1	53:07:0110103:61

Адрес, по которому заинтересованные лица могут ознакомиться с поступившими ходатайствами об установлении публичного сервитута и прилагаемым к нему описанием местоположения границ публичного сервитута, подать заявление об учете прав на земельные участки, а также срок подачи указанных заявлений, время приема заинтересованных лиц для ознакомления с поступившими ходатайствами об установлении публичного сервитута:

Администрация Любытинского муниципального района, 174760, Новгородская область, Любытинский район, рп Любытино, ул.Советов, дом 29, кабинет 4, 8(81668)62-310(доб.6611).

в течение 30 дней со дня опубликования сообщения.

Официальные сайты в информационно – телекоммуникационной сети «Интернет», на котором размещается сообщение о поступившем ходатайстве об установлении публичного сервитута:

Сайт Администрации Любытинского района в информационно – телекоммуникационной сети «Интернет»: <http://lubyтино.ru/>;

Правообладатели земельных участков, в отношении которых испрашивается публичный сервитут, если их права не зарегистрированы в Едином государственном реестре недвижимости, в течение тридцати дней со дня опубликования данного сообщения подают в Администрацию Любытинского муниципального района заявление об учете их прав (обременений прав) на земельные участки с приложением копий документов, подтверждающих эти права (обременения прав). В таких заявлениях указывается способ связи с правообладателем земельных участков, в том числе их почтовый адрес и (или) адрес электронной почты.

Правообладатели земельных участков, подавшие такие заявления по истечении указанного срока, несут риски невозможности обеспечения их прав в связи с отсутствием информации о таких лицах и их правах на земельные участки. Такие лица имеют право требовать от обладателя публичного сервитута плату за публичный сервитут не более чем за три года, предшествующие дню направления ими заявления об учете их прав (обременений прав).

ОПИСАНИЕ МЕСТОПОЛОЖЕНИЯ ГРАНИЦ

Публичный сервитут объекта электросетевого хозяйства: ВЛ-0,4 кВ от Л-1КТП-10/0,4 кВ Большой Городок-1
(наименование объекта, местоположение границ которого описано (далее - объект))

Система координат МСК-53, зона 2		
Метод определения координат характерных точек границ - аналитический		
Площадь публичного сервитута 12 676 кв. м.		
Обозначение характерных	Координаты, м	Средняя квадратическая

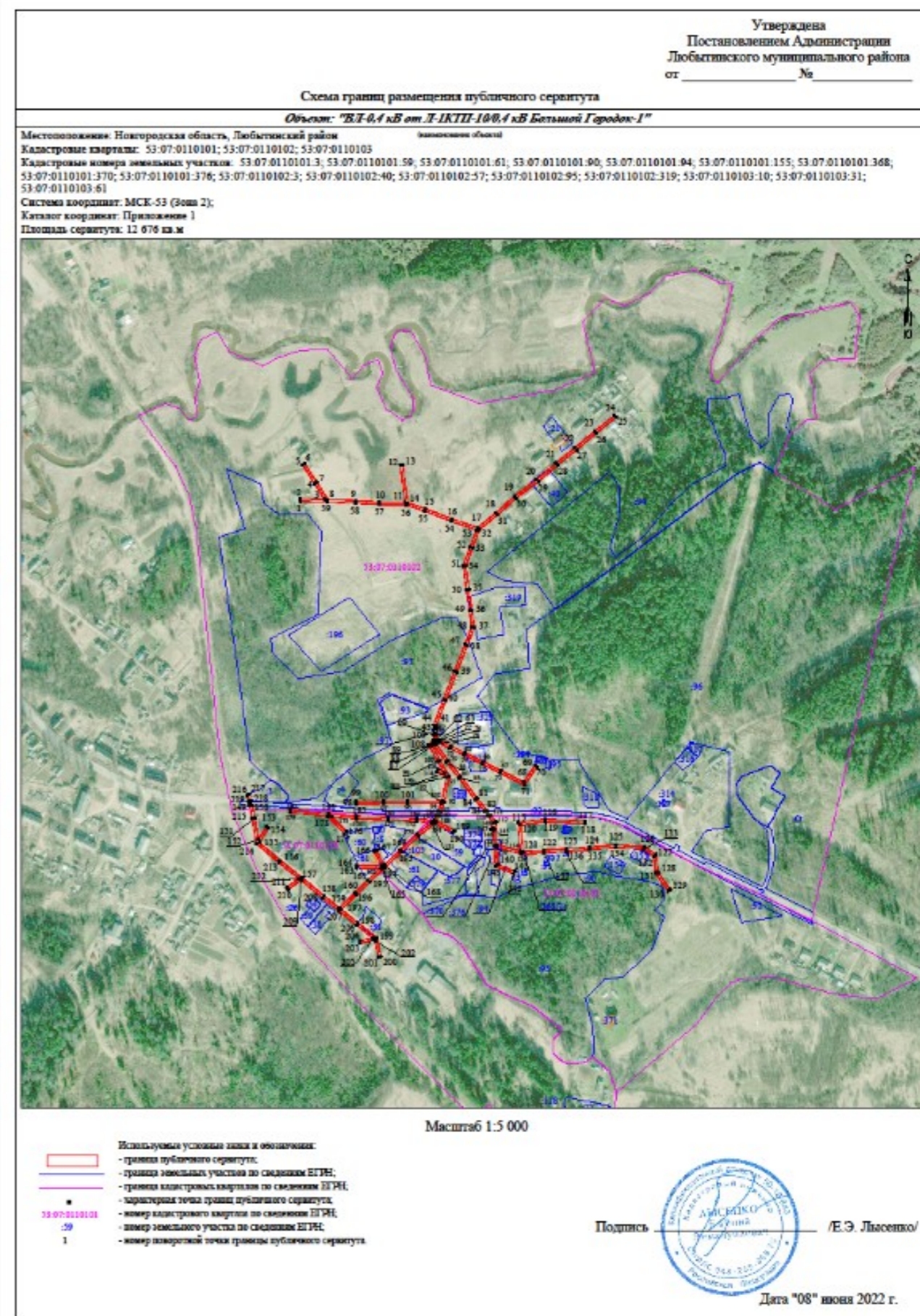
точек границы	X, м	Y, м	погрешность определения координат характерных точек границ
Контур 1			
1	609 139,34	2 303 734,27	0,1
2	609 143,34	2 303 734,33	0,1
3	609 142,78	2 303 772,10	0,1
4	609 167,17	2 303 756,34	0,1
5	609 196,51	2 303 737,37	0,1
6	609 198,69	2 303 740,74	0,1
7	609 169,34	2 303 759,70	0,1
8	609 142,67	2 303 776,93	0,1
9	609 140,62	2 303 819,87	0,1
10	609 138,41	2 303 857,77	0,1
11	609 137,84	2 303 897,59	0,1
12	609 196,16	2 303 890,26	0,1
13	609 196,66	2 303 894,22	0,1
14	609 137,30	2 303 901,68	0,1
15	609 127,84	2 303 929,86	0,1
16	609 112,01	2 303 971,05	0,1
17	609 098,29	2 304 011,50	0,1
18	609 121,57	2 304 039,70	0,1
19	609 147,47	2 304 068,65	0,1
20	609 173,44	2 304 102,99	0,1
21	609 199,08	2 304 133,47	0,1
22	609 222,99	2 304 163,14	0,1
23	609 248,92	2 304 193,79	0,1
24	609 273,86	2 304 224,76	0,1
25	609 270,74	2 304 227,27	0,1
26	609 245,83	2 304 196,34	0,1
27	609 219,90	2 304 165,69	0,1
28	609 195,99	2 304 136,01	0,1
29	609 170,31	2 304 105,49	0,1
30	609 144,38	2 304 071,20	0,1
31	609 118,53	2 304 042,31	0,1
32	609 094,84	2 304 013,60	0,1
33	609 066,52	2 304 003,07	0,1
34	609 038,48	2 303 992,59	0,1
35	609 001,82	2 303 997,50	0,1
36	608 969,39	2 304 002,11	0,1
37	608 942,50	2 304 005,96	0,1
38	608 914,49	2 303 995,19	0,1
39	608 872,58	2 303 978,60	0,1
40	608 828,20	2 303 961,22	0,1
41	608 789,21	2 303 946,65	0,1
42	608 783,79	2 303 946,68	0,1
43	608 783,31	2 303 942,68	0,1
44	608 789,93	2 303 942,65	0,1
45	608 829,64	2 303 957,48	0,1

46	608 874,04	2 303 974,88	0,1
47	608 915,95	2 303 991,46	0,1
48	608 942,96	2 304 001,84	0,1
49	608 968,83	2 303 998,15	0,1
50	609 001,28	2 303 993,53	0,1
51	609 038,94	2 303 988,49	0,1
52	609 067,92	2 303 999,32	0,1
53	609 094,81	2 304 009,32	0,1
54	609 108,25	2 303 969,69	0,1
55	609 124,07	2 303 928,51	0,1
56	609 133,81	2 303 899,51	0,1
57	609 134,41	2 303 857,62	0,1
58	609 136,62	2 303 819,66	0,1
59	609 138,73	2 303 775,75	0,1
1	609 139,34	2 303 734,27	0,1
Контур 2			
60	608 774,27	2 303 942,72	0,1
61	608 774,75	2 303 946,72	0,1
62	608 766,89	2 303 946,76	0,1
63	608 766,21	2 303 951,12	0,1
64	608 757,06	2 303 969,53	0,1
65	608 746,34	2 303 991,38	0,1
66	608 732,49	2 304 019,55	0,1
67	608 718,53	2 304 048,20	0,1
68	608 700,67	2 304 083,01	0,1
69	608 726,93	2 304 101,02	0,1
70	608 724,66	2 304 104,32	0,1
71	608 695,50	2 304 084,32	0,1
72	608 714,95	2 304 046,41	0,1
73	608 728,89	2 304 017,79	0,1
74	608 742,75	2 303 989,62	0,1
75	608 753,48	2 303 967,75	0,1
76	608 762,35	2 303 949,90	0,1
77	608 762,89	2 303 946,44	0,1
78	608 760,11	2 303 946,03	0,1
79	608 734,47	2 303 965,24	0,1
80	608 709,71	2 303 984,79	0,1
81	608 675,91	2 304 010,05	0,1
82	608 655,02	2 304 026,79	0,1
83	608 655,00	2 304 021,70	0,1
84	608 673,47	2 304 006,90	0,1
85	608 707,28	2 303 981,63	0,1
86	608 732,04	2 303 962,08	0,1
87	608 759,05	2 303 941,85	0,1
88	608 760,67	2 303 942,09	0,1
89	608 758,57	2 303 939,29	0,1
90	608 735,16	2 303 952,01	0,1
91	608 710,12	2 303 966,69	0,1
92	608 669,24	2 303 959,37	0,1
93	608 655,01	2 303 953,48	0,1

94	608 655,02	2 303 949,15	0,1
95	608 667,79	2 303 954,43	0,1
96	608 667,42	2 303 901,26	0,1
97	608 667,10	2 303 863,95	0,1
98	608 666,73	2 303 821,11	0,1
99	608 670,73	2 303 821,07	0,1
100	608 671,10	2 303 863,91	0,1
101	608 671,42	2 303 901,23	0,1
102	608 671,80	2 303 955,76	0,1
103	608 708,71	2 303 962,37	0,1
104	608 716,92	2 303 947,92	0,1
105	608 720,40	2 303 949,90	0,1
106	608 715,18	2 303 959,08	0,1
107	608 733,19	2 303 948,53	0,1
108	608 759,70	2 303 934,12	0,1
109	608 766,17	2 303 942,76	0,1
60	608 774,27	2 303 942,72	0,1
Контур 3			
110	608 648,35	2 304 027,02	0,1
111	608 648,36	2 304 032,12	0,1
112	608 638,51	2 304 040,01	0,1
113	608 602,72	2 304 040,86	0,1
114	608 592,80	2 304 077,59	0,1
115	608 637,35	2 304 073,91	0,1
116	608 642,70	2 304 116,94	0,1
117	608 639,34	2 304 178,24	0,1
118	608 635,34	2 304 178,02	0,1
119	608 638,68	2 304 117,07	0,1
120	608 633,85	2 304 078,21	0,1
121	608 592,23	2 304 081,66	0,1
122	608 594,13	2 304 114,83	0,1
123	608 596,47	2 304 149,78	0,1
124	608 598,76	2 304 185,74	0,1
125	608 602,73	2 304 226,84	0,1
126	608 599,59	2 304 271,91	0,1
127	608 587,38	2 304 289,67	0,1
128	608 559,20	2 304 293,02	0,1
129	608 532,95	2 304 311,75	0,1
130	608 530,63	2 304 308,49	0,1
131	608 557,71	2 304 289,17	0,1
132	608 585,10	2 304 285,91	0,1
133	608 595,67	2 304 270,54	0,1
134	608 598,72	2 304 226,89	0,1
135	608 594,78	2 304 186,06	0,1
136	608 592,47	2 304 150,04	0,1
137	608 590,13	2 304 115,08	0,1
138	608 588,10	2 304 079,61	0,1
139	608 598,52	2 304 041,07	0,1
140	608 571,83	2 304 042,69	0,1
141	608 561,22	2 304 069,10	0,1

142	608 557,52	2 304 067,61	0,1
143	608 569,08	2 304 038,87	0,1
144	608 601,09	2 304 036,92	0,1
145	608 628,51	2 304 036,26	0,1
146	608 625,37	2 304 034,93	0,1
147	608 626,93	2 304 031,25	0,1
148	608 637,48	2 304 035,73	0,1
110	608 648,35	2 304 027,02	0,1
Контур 4			
149	608 664,04	2 303 654,89	0,1
150	608 663,80	2 303 659,04	0,1
151	608 645,09	2 303 663,09	0,1
152	608 611,01	2 303 668,62	0,1
153	608 631,62	2 303 681,38	0,1
154	608 629,51	2 303 684,79	0,1
155	608 605,82	2 303 670,12	0,1
156	608 578,32	2 303 702,84	0,1
157	608 551,37	2 303 736,70	0,1
158	608 522,63	2 303 771,44	0,1
159	608 504,00	2 303 794,87	0,1
160	608 527,62	2 303 819,65	0,1
161	608 547,72	2 303 840,13	0,1
162	608 566,24	2 303 859,73	0,1
163	608 566,51	2 303 822,53	0,1
164	608 570,51	2 303 822,55	0,1
165	608 570,23	2 303 861,35	0,1
166	608 592,16	2 303 849,54	0,1
167	608 594,07	2 303 853,08	0,1
168	608 571,44	2 303 865,26	0,1
169	608 594,78	2 303 890,26	0,1
170	608 619,50	2 303 916,62	0,1
171	608 636,99	2 303 939,32	0,1
172	608 639,70	2 303 915,71	0,1
173	608 641,50	2 303 871,25	0,1
174	608 643,31	2 303 821,59	0,1
175	608 646,77	2 303 783,34	0,1
176	608 623,39	2 303 806,06	0,1
177	608 620,60	2 303 803,19	0,1
178	608 647,33	2 303 777,22	0,1
179	608 653,30	2 303 717,47	0,1
180	608 657,28	2 303 717,86	0,1
181	608 651,24	2 303 778,33	0,1
182	608 647,30	2 303 821,84	0,1
183	608 645,49	2 303 871,40	0,1
184	608 643,69	2 303 916,02	0,1
185	608 640,57	2 303 943,17	0,1
186	608 648,22	2 303 946,34	0,1
187	608 648,18	2 303 950,66	0,1
188	608 639,36	2 303 947,01	0,1
189	608 625,54	2 303 974,73	0,1

190	608 621,96	2 303 972,94	0,1
191	608 636,06	2 303 944,68	0,1
192	608 616,45	2 303 919,22	0,1
193	608 591,85	2 303 893,00	0,1
194	608 566,74	2 303 866,10	0,1
195	608 544,84	2 303 842,90	0,1
196	608 524,74	2 303 822,43	0,1
197	608 501,49	2 303 798,04	0,1
198	608 480,61	2 303 824,52	0,1
199	608 456,96	2 303 854,02	0,1
200	608 427,94	2 303 859,94	0,1
201	608 427,14	2 303 856,02	0,1
202	608 453,49	2 303 850,65	0,1
203	608 448,71	2 303 827,85	0,1
204	608 452,61	2 303 827,03	0,1
205	608 456,94	2 303 847,66	0,1
206	608 477,48	2 303 822,03	0,1
207	608 499,78	2 303 793,75	0,1
208	608 519,52	2 303 768,92	0,1
209	608 547,29	2 303 735,36	0,1
210	608 533,01	2 303 715,52	0,1
211	608 536,26	2 303 713,18	0,1
212	608 549,90	2 303 732,12	0,1
213	608 575,23	2 303 700,31	0,1
214	608 604,35	2 303 665,65	0,1
215	608 644,35	2 303 659,15	0,1
149	608 664,04	2 303 654,89	0,1
Контур 5			
216	608 680,70	2 303 651,29	0,1
217	608 681,54	2 303 655,21	0,1
218	608 670,39	2 303 657,62	0,1
219	608 670,62	2 303 653,47	0,1
216	608 680,70	2 303 651,29	0,1



СООБЩЕНИЕ О ВОЗМОЖНОМ УСТАНОВЛЕНИИ ПУБЛИЧНОГО СЕРВИТУТА

Отдел архитектуры и градостроительства Администрации Любытинского муниципального района в соответствии со ст.39.42 Земельного кодекса РФ информирует правообладателей земельных участков о возможном установлении публичного сервитута с целью размещения объекта электросетевого хозяйства сроком на 49 лет, площадью 6 150 кв.м, по ходатайству ПАО «Россети Северо-Запад», в отношении следующих земельных участков:

№ п/п	Адрес или иное описание местоположения земельного участка (участков), в отношении которого испрашивается публичный сервитут/ Цель установления публичного сервитута	Кадастровый номер земельного участка (при наличии), в отношении которого испрашивается публичный сервитут; Кадастровый квартал, на территории которого испрашивается публичный сервитут
1	Российская Федерация, Новгородская область, Любытинский муниципальный район/ для размещения объекта электросетевого хозяйства ВЛ-0,4 кВ Л-1 от КТП-160 кВА Вычерема-4	53:07:0070101
2	Российская Федерация, Новгородская область, Любытинский муниципальный район/ для размещения объекта электросетевого хозяйства ВЛ-0,4 кВ Л-1 от КТП-160 кВА Вычерема-4	53:07:0070102
3	Российская Федерация, Новгородская область, Любытинский муниципальный район/ для размещения объекта электросетевого хозяйства ВЛ-0,4 кВ Л-1 от КТП-160 кВА Вычерема-4	53:07:0070103
4	Новгородская обл, р-н Любытинский, с/п Любытинское, д Вычерема / для размещения объекта электросетевого хозяйства ВЛ-0,4 кВ Л-1 от КТП-160 кВА Вычерема-4	53:07:0070101:40
5	Российская Федерация, Новгородская область, Любытинский муниципальный район, Любытинское сельское поселение, д Вычерема, ул Мстинская, з/у 24 / для размещения объекта электросетевого хозяйства ВЛ-0,4 кВ Л-1 от КТП-160 кВА Вычерема-4	53:07:0070101:188
6	Российская Федерация, Новгородская область, Любытинский муниципальный район, Сельское Поселение Любытинское, деревня Вычерема, ул Мстинская, земельный участок 32а / для размещения объекта электросетевого хозяйства ВЛ-0,4 кВ Л-1 от КТП-160 кВА Вычерема-4	53:07:0070101:189
7	Новгородская область, р-н Любытинский, с/п Любытинское, д Вычерема / для размещения объекта электросетевого хозяйства ВЛ-0,4 кВ Л-1 от КТП-160 кВА Вычерема-4	53:07:0070103:3
8	Новгородская область, р-н Любытинский, д Вычерема / для размещения объекта электросетевого хозяйства ВЛ-0,4 кВ Л-1 от КТП-160 кВА Вычерема-4	53:07:0070103:9
9	Новгородская область, р-н Любытинский, с/п Любытинское, д Вычерема / для размещения объекта электросетевого хозяйства ВЛ-0,4 кВ Л-1 от КТП-160 кВА Вычерема-4	53:07:0070103:28
10	Новгородская область, р-н Любытинский, с/п Любытинское, д Вычерема / для размещения объекта электросетевого хозяйства ВЛ-0,4 кВ Л-1 от КТП-160 кВА Вычерема-4	53:07:0070103:37
11	Российская Федерация, Новгородская область, Любытинский муниципальный район, Любытинское сельское поселение, деревня Вычерема, земельный участок ба / для размещения объекта электросетевого хозяйства ВЛ-0,4 кВ Л-1 от КТП-160 кВА Вычерема-4	53:07:0070103:163
12	Российская Федерация, Новгородская область, Любытинский муниципальный район, Любытинское сельское поселение, деревня Вычерема, земельный участок б/ для размещения объекта электросетевого хозяйства ВЛ-0,4 кВ Л-1 от КТП-160 кВА Вычерема-4	53:07:0070103:164

Адрес, по которому заинтересованные лица могут ознакомиться с поступившими ходатайствами об установлении публичного сервитута и прилагаемым к нему описанием местоположения границ публичного сервитута, подать заявление об учете прав на земельные участки, а также

срок подачи указанных заявлений, время приема заинтересованных лиц для ознакомления с поступившими ходатайствами об установлении публичного сервитута:

Администрация Любытинского муниципального района, 174760, Новгородская область, Любытинский район, рп Любытино, ул.Советов, дом 29, кабинет 4, 8(81668)62-310(доб.6611).

в течение 30 дней со дня опубликования сообщения.

Официальные сайты в информационно – телекоммуникационной сети «Интернет», на котором размещается сообщение о поступившем ходатайстве об установлении публичного сервитута:

Сайт Администрации Любытинского района в информационно – телекоммуникационной сети «Интернет»: <http://lubyтино.ru/>;

Правообладатели земельных участков, в отношении которых испрашивается публичный сервитут, если их права не зарегистрированы в Едином государственном реестре недвижимости, в течение тридцати дней со дня опубликования данного сообщения подают в Администрацию Любытинского муниципального района заявление об учете их прав (обременений прав) на земельные участки с приложением копий документов, подтверждающих эти права (обременения прав). В таких заявлениях указывается способ связи с правообладателем земельных участков, в том числе их почтовый адрес и (или) адрес электронной почты.

Правообладатели земельных участков, подавшие такие заявления по истечении указанного срока, несут риски невозможности обеспечения их прав в связи с отсутствием информации о таких лицах и их правах на земельные участки. Такие лица имеют право требовать от обладателя публичного сервитута плату за публичный сервитут не более чем за три года, предшествующие дню направления ими заявления об учете их прав (обременений прав).

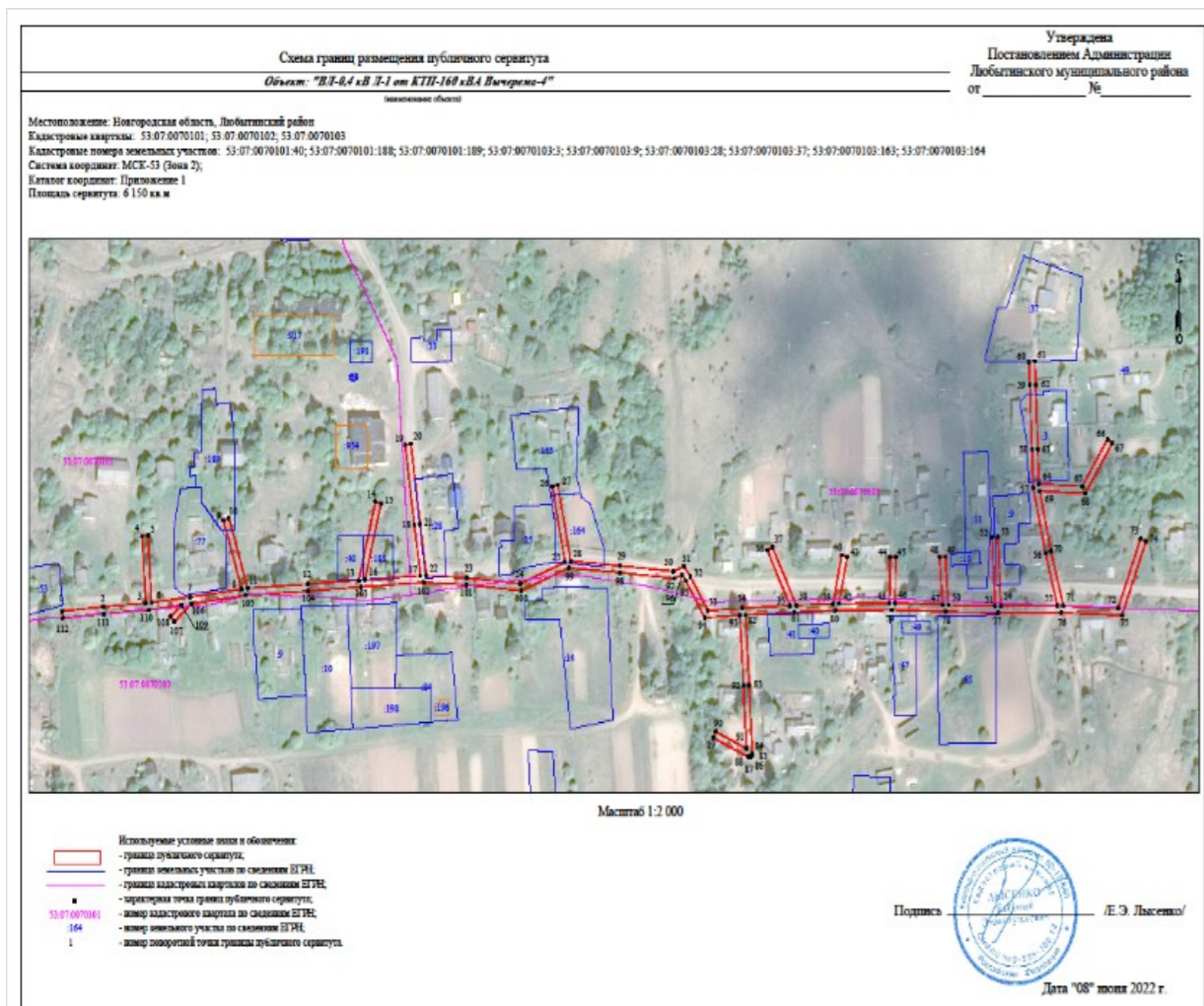
ОПИСАНИЕ МЕСТОПОЛОЖЕНИЯ ГРАНИЦ

Публичный сервитут объекта электросетевого хозяйства: ВЛ-0,4 кВ Л-1 от КТП-160 кВА Вычерема-4
(наименование объекта, местоположение границ которого описано (далее - объект))

Система координат МСК-53, зона 2			
Метод определения координат характерных точек границ - аналитический			
Площадь публичного сервитута 6 150 кв. м.			
Обозначение характерных точек границы	Координаты, м		Средняя квадратическая погрешность определения координат характерных точек границ
	X, м	Y, м	
1	612 778,52	2 286 515,53	0,1
2	612 780,95	2 286 543,85	0,1
3	612 783,13	2 286 573,24	0,1
4	612 822,42	2 286 570,95	0,1
5	612 822,66	2 286 574,95	0,1
6	612 783,52	2 286 577,24	0,1
7	612 786,66	2 286 604,02	0,1
8	612 791,39	2 286 639,72	0,1
9	612 831,58	2 286 627,08	0,1
10	612 832,78	2 286 630,90	0,1
11	612 791,81	2 286 643,79	0,1
12	612 794,24	2 286 685,28	0,1
13	612 796,54	2 286 720,79	0,1
14	612 842,23	2 286 732,30	0,1
15	612 841,25	2 286 736,18	0,1
16	612 796,79	2 286 724,98	0,1
17	612 799,12	2 286 763,56	0,1
18	612 828,65	2 286 759,26	0,1
19	612 875,38	2 286 752,87	0,1
20	612 875,92	2 286 756,83	0,1
21	612 829,21	2 286 763,22	0,1
22	612 799,17	2 286 767,59	0,1
23	612 797,84	2 286 795,50	0,1

24	612 794,52	2 286 832,80	0,1
25	612 806,95	2 286 863,58	0,1
26	612 851,17	2 286 854,74	0,1
27	612 851,95	2 286 858,66	0,1
28	612 807,59	2 286 867,53	0,1
29	612 804,85	2 286 901,82	0,1
30	612 801,69	2 286 938,53	0,1
31	612 804,48	2 286 945,84	0,1
32	612 798,55	2 286 950,40	0,1
33	612 778,78	2 286 962,49	0,1
34	612 780,24	2 286 986,37	0,1
35	612 781,70	2 287 019,23	0,1
36	612 813,95	2 287 003,60	0,1
37	612 815,69	2 287 007,20	0,1
38	612 781,87	2 287 023,59	0,1
39	612 782,69	2 287 049,11	0,1
40	612 811,06	2 287 055,05	0,1
41	612 810,24	2 287 058,97	0,1
42	612 782,78	2 287 053,22	0,1
43	612 783,25	2 287 088,03	0,1
44	612 810,15	2 287 088,53	0,1
45	612 810,07	2 287 092,53	0,1
46	612 783,21	2 287 092,03	0,1
47	612 782,21	2 287 124,91	0,1
48	612 810,10	2 287 122,82	0,1
49	612 810,40	2 287 126,80	0,1
50	612 782,11	2 287 128,92	0,1
51	612 781,61	2 287 161,24	0,1
52	612 821,51	2 287 159,22	0,1
53	612 821,71	2 287 163,22	0,1
54	612 781,58	2 287 165,25	0,1
55	612 781,60	2 287 204,40	0,1
56	612 812,45	2 287 196,11	0,1
57	612 850,33	2 287 187,66	0,1
58	612 872,61	2 287 186,82	0,1
59	612 910,07	2 287 185,36	0,1
60	612 923,79	2 287 184,76	0,1
61	612 923,97	2 287 188,76	0,1
62	612 910,23	2 287 189,36	0,1
63	612 872,77	2 287 190,82	0,1
64	612 852,51	2 287 191,58	0,1
65	612 851,17	2 287 221,59	0,1
66	612 878,54	2 287 239,05	0,1
67	612 876,38	2 287 242,43	0,1
68	612 847,05	2 287 223,73	0,1
69	612 848,47	2 287 192,17	0,1
70	612 813,41	2 287 199,99	0,1
71	612 781,55	2 287 208,56	0,1
72	612 780,11	2 287 246,44	0,1
73	612 820,63	2 287 261,98	0,1

74	612 819,19	2 287 265,72	0,1
75	612 775,99	2 287 249,16	0,1
76	612 777,60	2 287 206,97	0,1
77	612 777,57	2 287 163,33	0,1
78	612 778,14	2 287 127,02	0,1
79	612 779,27	2 287 089,97	0,1
80	612 778,74	2 287 050,80	0,1
81	612 777,83	2 287 022,44	0,1
82	612 776,33	2 286 988,60	0,1
83	612 735,31	2 286 991,08	0,1
84	612 695,50	2 286 993,30	0,1
85	612 694,33	2 286 993,05	0,1
86	612 693,59	2 286 992,31	0,1
87	612 693,32	2 286 991,30	0,1
88	612 693,59	2 286 990,29	0,1
89	612 704,80	2 286 966,08	0,1
90	612 708,44	2 286 967,76	0,1
91	612 698,55	2 286 989,11	0,1
92	612 735,07	2 286 987,08	0,1
93	612 776,12	2 286 984,60	0,1
94	612 774,64	2 286 960,33	0,1
95	612 796,27	2 286 947,10	0,1
96	612 799,67	2 286 944,49	0,1
97	612 797,61	2 286 939,11	0,1
98	612 800,85	2 286 901,48	0,1
99	612 803,67	2 286 866,18	0,1
100	612 790,44	2 286 833,40	0,1
101	612 793,84	2 286 795,22	0,1
102	612 795,24	2 286 765,86	0,1
103	612 792,63	2 286 722,49	0,1
104	612 790,24	2 286 685,52	0,1
105	612 787,72	2 286 642,54	0,1
106	612 782,76	2 286 605,12	0,1
107	612 772,40	2 286 593,18	0,1
108	612 775,42	2 286 590,56	0,1
109	612 781,92	2 286 598,06	0,1
110	612 779,28	2 286 575,55	0,1
111	612 776,95	2 286 544,17	0,1
112	612 774,52	2 286 515,87	0,1
1	612 778,52	2 286 515,53	0,1



	ВЛ-0,4 кВ от КТП-25 кВА Воймерицы	
6	Новгородская область, р-н Любытинский, с/п Любытинское, д Воймерицы / для размещения объекта электросетевого хозяйства ВЛ-0,4 кВ от КТП-25 кВА Воймерицы	53:07:0071601:7
7	Новгородская обл, р-н Любытинский, с/п Любытинское, д Воймерицы / для размещения объекта электросетевого хозяйства ВЛ-0,4 кВ от КТП-25 кВА Воймерицы	53:07:0071601:10
8	Новгородская область, р-н Любытинский, с/п Любытинское, д Воймерицы / для размещения объекта электросетевого хозяйства ВЛ-0,4 кВ от КТП-25 кВА Воймерицы	53:07:0071601:14
9	Новгородская область, р-н Любытинский / для размещения объекта электросетевого хозяйства ВЛ-0,4 кВ от КТП-25 кВА Воймерицы	53:07:0071601:17
10	Новгородская обл, р-н Любытинский, с/п Любытинское, д Воймерицы / для размещения объекта электросетевого хозяйства ВЛ-0,4 кВ от КТП-25 кВА Воймерицы	53:07:0071601:21
11	Новгородская область, р-н Любытинский, с/п Любытинское / для размещения объекта электросетевого хозяйства ВЛ-0,4 кВ от КТП-25 кВА Воймерицы	53:07:0071601:23
12	Новгородская область, р-н Любытинский, с/п Любытинское, д Воймерицы / для размещения объекта электросетевого хозяйства ВЛ-0,4 кВ от КТП-25 кВА Воймерицы	53:07:0071601:40
13	Российская Федерация, Новгородская область, Любытинский муниципальный район, Сельское Поселение Любытинское, деревня Воймерицы, земельный участок ба / для размещения объекта электросетевого хозяйства ВЛ-0,4 кВ от КТП-25 кВА Воймерицы	53:07:0071601:156
14	Новгородская обл, р-н Любытинский, д Корпово/ для размещения объекта электросетевого хозяйства ВЛ-0,4 кВ от КТП-25 кВА Воймерицы	53:07:0181101:4

СООБЩЕНИЕ О ВОЗМОЖНОМ УСТАНОВЛЕНИИ ПУБЛИЧНОГО СЕРВИТУТА

Отдел архитектуры и градостроительства Администрации Любытинского муниципального района в соответствии сост.39.42 Земельного кодекса РФ информирует правообладателей земельных участков о возможном установлении публичного сервитута с целью размещения объекта электросетевого хозяйства сроком на 49 лет, площадью 5 545 кв.м, по ходатайству ПАО «Россети Северо-Запад», в отношении следующих земельных участков:

№ п/п	Адрес или иное описание местоположения земельного участка (участков), в отношении которого испрашивается публичный сервитут/ Цель установления публичного сервитута	Кадастровый номер земельного участка (при наличии), в отношении которого испрашивается публичный сервитут; Кадастровый квартал, на территории которого испрашивается публичный сервитут
1	Российская Федерация, Новгородская область, Любытинский муниципальный район/ для размещения объекта электросетевого хозяйства ВЛ-0,4 кВ от КТП-25 кВА Воймерицы	53:07:0071601
2	Российская Федерация, Новгородская область, Любытинский муниципальный район/ для размещения объекта электросетевого хозяйства ВЛ-0,4 кВ от КТП-25 кВА Воймерицы	53:07:0111901
3	Российская Федерация, Новгородская область, Любытинский муниципальный район/ для размещения объекта электросетевого хозяйства ВЛ-0,4 кВ от КТП-25 кВА Воймерицы	53:07:0181101
4	Новгородская обл, р-н Любытинский, с/п Любытинское, д Воймерицы / для размещения объекта электросетевого хозяйства ВЛ-0,4 кВ от КТП-25 кВА Воймерицы	53:07:0071601:2
5	Новгородская обл, р-н Любытинский, с/п Любытинское, д Воймерицы / для размещения объекта электросетевого хозяйства	53:07:0071601:4

Адрес, по которому заинтересованные лица могут ознакомиться с поступившими ходатайствами об установлении публичного сервитута и прилагаемым к нему описанием местоположения границ публичного сервитута, подать заявление об учете прав на земельные участки, а также срок подачи указанных заявлений, время приема заинтересованных лиц для ознакомления с поступившими ходатайствами об установлении публичного сервитута:

Администрация Любытинского муниципального района, 174760, Новгородская область, Любытинский район, рп Любытино, ул.Советов, дом 29, кабинет 4, 8(81668)62-310(доб.6611).

в течение 30 дней со дня опубликования сообщения.

Официальные сайты в информационно – телекоммуникационной сети «Интернет», на котором размещается сообщение о поступившем ходатайстве об установлении публичного сервитута:

Сайт Администрации Любытинского района в информационно – телекоммуникационной сети «Интернет»: <http://lubyтино.ru/>;

Правообладатели земельных участков, в отношении которых испрашивается публичный сервитут, если их права не зарегистрированы в Едином государственном реестре недвижимости, в течение тридцати дней со дня опубликования данного сообщения подают в Администрацию Любытинского муниципального района заявление об учете их прав (обременений прав) на земельные участки с приложением копий документов, подтверждающих эти права (обременения прав). В таких заявлениях указывается способ связи с правообладателем земельных участков, в том числе их почтовый адрес и (или) адрес электронной почты.

Правообладатели земельных участков, подавшие такие заявления по истечении указанного срока, несут риски невозможности обеспечения их прав в связи с отсутствием информации о таких лицах и их правах на земельные участки. Такие лица имеют право требовать от обладателя публичного сервитута плату за публичный сервитут не более чем за три года, предшествующие дню направления ими заявления об учете их прав (обременений прав).

ОПИСАНИЕ МЕСТОПОЛОЖЕНИЯ ГРАНИЦ

Публичный сервитут объекта электросетевого хозяйства: ВЛ-0,4 кВ от КТП-25 кВА Воймерицы
(наименование объекта, местоположение границ которого описано (далее - объект))

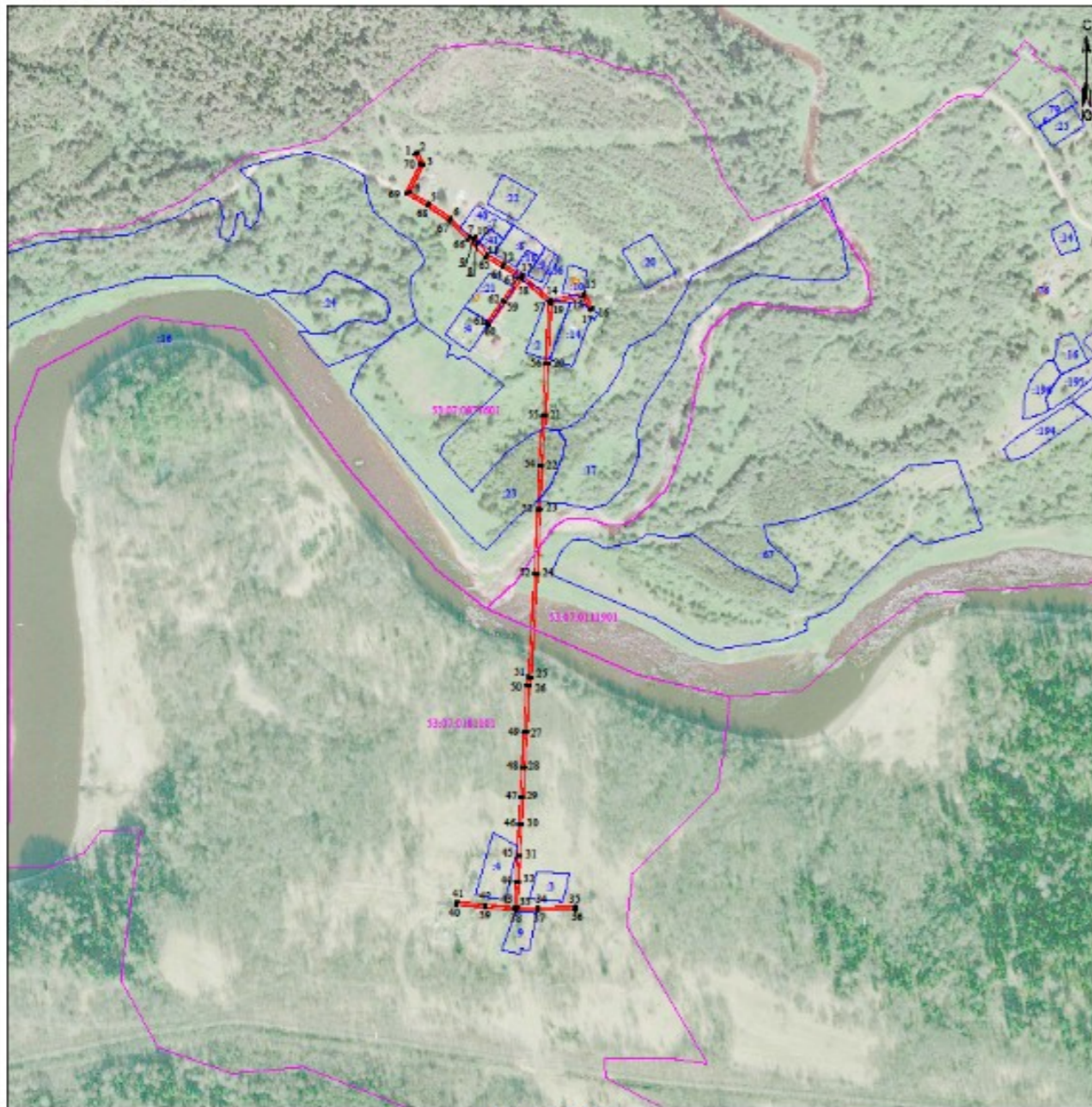
Система координат МСК-53, зона 2			
Метод определения координат характерных точек границ - аналитический			
Площадь публичного сервитута 5 545 кв. м.			
Обозначение характерных точек границы	Координаты, м		Средняя квадратическая погрешность определения координат характерных точек границ
	X, м	Y, м	
1	609 540,25	2 296 400,37	0,1
2	609 542,10	2 296 403,91	0,1
3	609 526,98	2 296 411,83	0,1
4	609 490,81	2 296 393,51	0,1
5	609 476,01	2 296 418,54	0,1
6	609 456,44	2 296 447,75	0,1
7	609 432,33	2 296 471,39	0,1
8	609 423,19	2 296 480,71	0,1
9	609 430,14	2 296 476,07	0,1
10	609 432,35	2 296 479,40	0,1
11	609 409,76	2 296 494,49	0,1
12	609 396,94	2 296 515,71	0,1
13	609 382,55	2 296 539,72	0,1
14	609 351,03	2 296 576,23	0,1
15	609 359,68	2 296 620,65	0,1
16	609 340,24	2 296 631,02	0,1
17	609 338,36	2 296 627,50	0,1
18	609 355,20	2 296 618,51	0,1
19	609 347,23	2 296 577,58	0,1
20	609 268,75	2 296 573,48	0,1
21	609 201,21	2 296 570,24	0,1
22	609 135,82	2 296 565,27	0,1
23	609 079,17	2 296 563,31	0,1
24	608 995,81	2 296 559,54	0,1
25	608 861,82	2 296 551,33	0,1
26	608 850,47	2 296 548,93	0,1
27	608 790,60	2 296 545,68	0,1
28	608 744,68	2 296 543,07	0,1
29	608 706,24	2 296 541,09	0,1
30	608 671,03	2 296 538,91	0,1
31	608 629,81	2 296 536,92	0,1
32	608 596,52	2 296 535,01	0,1
33	608 563,22	2 296 533,30	0,1
34	608 563,40	2 296 560,27	0,1
35	608 564,52	2 296 608,44	0,1

36	608 560,52	2 296 608,54	0,1
37	608 559,40	2 296 560,33	0,1
38	608 559,20	2 296 531,10	0,1
39	608 563,15	2 296 490,52	0,1
40	608 566,94	2 296 454,67	0,1
41	608 570,92	2 296 455,09	0,1
42	608 567,13	2 296 490,92	0,1
43	608 563,39	2 296 529,30	0,1
44	608 596,74	2 296 531,01	0,1
45	608 630,03	2 296 532,92	0,1
46	608 671,25	2 296 534,91	0,1
47	608 706,47	2 296 537,09	0,1
48	608 744,90	2 296 539,07	0,1
49	608 790,82	2 296 541,68	0,1
50	608 851,00	2 296 544,95	0,1
51	608 862,36	2 296 547,35	0,1
52	608 996,03	2 296 555,55	0,1
53	609 079,33	2 296 559,31	0,1
54	609 136,04	2 296 561,27	0,1
55	609 201,45	2 296 566,24	0,1
56	609 268,95	2 296 569,48	0,1
57	609 348,02	2 296 573,61	0,1
58	609 377,97	2 296 538,92	0,1
59	609 347,77	2 296 517,76	0,1
60	609 318,73	2 296 496,83	0,1
61	609 321,07	2 296 493,59	0,1
62	609 350,09	2 296 514,50	0,1
63	609 380,32	2 296 535,68	0,1
64	609 393,52	2 296 513,65	0,1
65	609 406,69	2 296 491,84	0,1
66	609 429,51	2 296 468,57	0,1
67	609 453,36	2 296 445,19	0,1
68	609 472,63	2 296 416,42	0,1
69	609 489,27	2 296 388,27	0,1
70	609 526,94	2 296 407,35	0,1
1	609 540,25	2 296 400,37	0,1

Схема границ размещения публичного сервитута

Объект: "ВЛ-0,4 кВ от КТП-25 кВА Войтевоцкы"

Местоположение: Новгородская область, Любытинский район
Кадастровые кварталы: 53:07:0071601; 53:07:0111901; 53:07:0181101
Кадастровые номера земельных участков: 53:07:0071601:2; 53:07:0071601:4; 53:07:0071601:7; 53:07:0071601:10; 53:07:0071601:14; 53:07:0071601:17; 53:07:0071601:21; 53:07:0071601:23; 53:07:0071601:40; 53:07:0071601:156; 53:07:0181101:4
Система координат: МСК-53 (Зона 2);
Каталог координат: Приложение 1
Площадь сервитута: 5 545 кв.м



- Используемые условные знаки и обозначения:
- граница публичного сервитута;
 - границы земельных участков по сведениям ЕГРН;
 - границы кадастровых кварталов по сведениям ЕГРН;
 - - характерная точка границ публичного сервитута;
 - - номер кадастрового квартала по сведениям ЕГРН;
 - - номер земельного участка по сведениям ЕГРН;
 - - номер ленточной точки границы публичного сервитута.

Подпись _____ /Е.Э. Лысенко/
Дата "08" июня 2022 г.

СООБЩЕНИЕ О ВОЗМОЖНОМ УСТАНОВЛЕНИИ ПУБЛИЧНОГО СЕРВИТУТА

Отдел архитектуры и градостроительства Администрации Любытинского муниципального района в соответствии со ст.39.42 Земельного кодекса РФ информирует правообладателей земельных участков о возможном установлении публичного сервитута с целью размещения объекта электросетевого хозяйства сроком на 49 лет, площадью 948 кв.м, по ходатайству ПАО «Россети Северо-Запад», в отношении следующих земельных участков:

№ п/п	Адрес или иное описание местоположения земельного участка (участков), в отношении которого испрашивается публичный сервитут/ Цель установления публичного сервитута	Кадастровый номер земельного участка (при наличии), в отношении которого испрашивается публичный сервитут; Кадастровый квартал, на территории которого испрашивается публичный сервитут
1	Российская Федерация, Новгородская область, Любытинский муниципальный район/ для размещения объекта электросетевого хозяйства ВЛ-0,4 кВ от ЛЛ-1 КТП-25 кВА Ковриг	53:07:0071301

Адрес, по которому заинтересованные лица могут ознакомиться с поступившими ходатайствами об установлении публичного сервитута и прилагаемым к нему описанием местоположения границ публичного сервитута, подать заявление об учете прав на земельные участки, а также срок подачи указанных заявлений, время приема заинтересованных лиц для ознакомления с поступившими ходатайствами об установлении публичного сервитута:

Администрация Любытинского муниципального района, 174760, Новгородская область, Любытинский район, рп Любытино, ул.Советов, дом 29, кабинет 4, 8(81668)62-310(доб.6611).

в течение 30 дней со дня опубликования сообщения.

Официальные сайты в информационно – телекоммуникационной сети «Интернет», на котором размещается сообщение о поступившем ходатайстве об установлении публичного сервитута:

Сайт Администрации Любытинского района в информационно – телекоммуникационной сети «Интернет»: <http://lubyтино.ru/>;

Правообладатели земельных участков, в отношении которых испрашивается публичный сервитут, если их права не зарегистрированы в Едином государственном реестре недвижимости, в течение тридцати дней со дня опубликования данного сообщения подают в Администрацию Любытинского муниципального района заявление об учете их прав (обременений прав) на земельные участки с приложением копий документов, подтверждающих эти права (обременения прав). В таких заявлениях указывается способ связи с правообладателем земельных участков, в том числе их почтовый адрес и (или) адрес электронной почты.

Правообладатели земельных участков, подавшие такие заявления по истечении указанного срока, несут риски невозможности обеспечения их прав в связи с отсутствием информации о таких лицах и их правах на земельные участки. Такие лица имеют право требовать от обладателя публичного сервитута плату за публичный сервитут не более чем за три года, предшествующие дню направления ими заявления об учете их прав (обременений прав).

ОПИСАНИЕ МЕСТОПОЛОЖЕНИЯ ГРАНИЦ

Публичный сервитут объекта электросетевого хозяйства: ВЛ-0,4 кВ от ЛЛ-1 КТП-25 кВА Ковриг
(наименование объекта, местоположение границ которого описано (далее - объект))

Система координат МСК-53, зона 2			
Метод определения координат характерных точек границ - аналитический			
Площадь публичного сервитута 948 кв. м.			
Обозначение характерных точек границы	Координаты, м		Средняя квадратическая погрешность определения координат характерных точек границ
	X, м	Y, м	
1	612 460,75	2 289 395,38	0,1
2	612 432,29	2 289 452,33	0,1
3	612 409,83	2 289 497,28	0,1
4	612 454,93	2 289 505,19	0,1
5	612 513,76	2 289 516,80	0,1
6	612 525,82	2 289 516,86	0,1
7	612 525,80	2 289 520,86	0,1
8	612 513,36	2 289 520,80	0,1

9	612 454,19	2 289 509,13	0,1
10	612 406,32	2 289 500,73	0,1
11	612 405,43	2 289 500,19	0,1
12	612 404,84	2 289 498,78	0,1
13	612 405,11	2 289 497,78	0,1
14	612 428,71	2 289 450,55	0,1
15	612 457,17	2 289 393,60	0,1
1	612 460,75	2 289 395,38	0,1

СООБЩЕНИЕ О ВОЗМОЖНОМ УСТАНОВЛЕНИИ ПУБЛИЧНОГО СЕРВИТУТА

Отдел архитектуры и градостроительства Администрации Любытинского муниципального района в соответствии со ст.39.42 Земельного кодекса РФ информирует правообладателей земельных участков о возможном установлении публичного сервитута с целью размещения объекта электросетевого хозяйства сроком на 49 лет, площадью 12 249 кв.м, по ходатайству ПАО «Россети Северо-Запад», в отношении следующих земельных участков:

№ п/п	Адрес или иное описание местоположения земельного участка (участков), в отношении которого испрашивается публичный сервитут/ Цель установления публичного сервитута	Кадастровый номер земельного участка (при наличии), в отношении которого испрашивается публичный сервитут; Кадастровый квартал, на территории которого испрашивается публичный сервитут
1	Российская Федерация, Новгородская область, Любытинский муниципальный район/ для размещения объекта электросетевого хозяйства ВЛ-0,4 кВ от КТП-25 кВА Плоска	53:07:0072101
2	Российская Федерация, Новгородская область, Любытинский муниципальный район/ для размещения объекта электросетевого хозяйства ВЛ-0,4 кВ от КТП-25 кВА Плоска	53:07:0072201
3	Российская Федерация, Новгородская область, Любытинский муниципальный район/ для размещения объекта электросетевого хозяйства ВЛ-0,4 кВ от КТП-25 кВА Плоска	53:07:0072301
4	Российская Федерация, Новгородская область, Любытинский муниципальный район/ для размещения объекта электросетевого хозяйства ВЛ-0,4 кВ от КТП-25 кВА Плоска	53:07:0072401
5	Российская Федерация, Новгородская область, Любытинский муниципальный район/ для размещения объекта электросетевого хозяйства ВЛ-0,4 кВ от КТП-25 кВА Плоска	53:07:0073201
6	Новгородская область, р-н Любытинский, с/п Любытинское / для размещения объекта электросетевого хозяйства ВЛ-0,4 кВ от КТП-25 кВА Плоска	53:07:0072101:15
7	Новгородская обл, р-н Любытинский, с/п Любытинское, д Малое Усадье / для размещения объекта электросетевого хозяйства ВЛ-0,4 кВ от КТП-25 кВА Плоска	53:07:0072201:9
8	Новгородская обл, р-н Любытинский, с/п Любытинское / для размещения объекта электросетевого хозяйства ВЛ-0,4 кВ от КТП-25 кВА Плоска	53:07:0072301:4
9	обл. Новгородская, р-н Любытинский / для размещения объекта электросетевого хозяйства ВЛ-0,4 кВ от КТП-25 кВА Плоска	53:07:0072401:10
10	Новгородская обл, р-н Любытинский, с/п Любытинское/ для размещения объекта электросетевого хозяйства ВЛ-0,4 кВ от КТП-25 кВА Плоска	53:07:0073201:3

Адрес, по которому заинтересованные лица могут ознакомиться с поступившими ходатайствами об установлении публичного сервитута и прилагаемым к нему описанием местоположения границ публичного сервитута, подать заявление об учете прав на земельные участки, а также срок подачи указанных заявлений, время приема заинтересованных лиц для ознакомления с поступившими ходатайствами об установлении публичного сервитута:

Администрация Любытинского муниципального района, 174760, Новгородская область, Любытинский район, рп Любытино, ул.Советов, дом 29, кабинет 4, 8(81668)62-310(доб.6611).

в течение 30 дней со дня опубликования сообщения.

Официальные сайты в информационно – телекоммуникационной сети «Интернет», на котором размещается сообщение о поступившем ходатайстве об установлении публичного сервитута:

Сайт Администрации Любытинского района в информационно – телекоммуникационной сети «Интернет»: <http://lubyтино.ru/>;

Правообладатели земельных участков, в отношении которых испрашивается публичный сервитут, если их права не зарегистрированы в Едином государственном реестре недвижимости, в течение тридцати дней со дня опубликования данного сообщения подают в Администрацию Любытинского муниципального района заявление об учете их прав (обременений прав) на земельные участки с приложением копий документов,

Утверждена
Постановлением Администрации
Любытинского муниципального района
от _____ № _____

Схема границ размещения публичного сервитута
Объект: "ВЛ-0,4 кВ от Л-1 КТП-25 кВА Коурис"
(наименование объекта)

Местоположение: Новгородская область, Любытинский район
Кадастровые кварталы: 53:07:0071301
Кадастровые номера земельных участков: -
Система координат: МСК-53 (Зона 2);
Каталог координат: Приложение 1
Площадь сервитута: 948 кв.м

Масштаб 1:2 000

Используемые условные знаки и обозначения:
 - границы публичного сервитута;
 - границы земельных участков по сведениям ЕГРН;
 - границы кадастровых кварталов по сведениям ЕГРН;
• - характерная точка границы публичного сервитута;
• - номер кадастрового квартала по сведениям ЕГРН;
• - номер земельного участка по сведениям ЕГРН;
• - номер поворотной точки границы публичного сервитута.

Подпись _____ /Е.Э. Лысенко/

Дата "08" июня 2022 г.

подтверждающих эти права (обременения прав). В таких заявлениях указывается способ связи с правообладателем земельных участков, в том числе их почтовый адрес и (или) адрес электронной почты.

Правообладатели земельных участков, подавшие такие заявления по истечении указанного срока, несут риски невозможности обеспечения их прав в связи с отсутствием информации о таких лицах и их правах на земельные участки. Такие лица имеют право требовать от обладателя публичного сервитута плату за публичный сервитут не более чем за три года, предшествующие дню направления ими заявления об учете их прав (обременений прав).

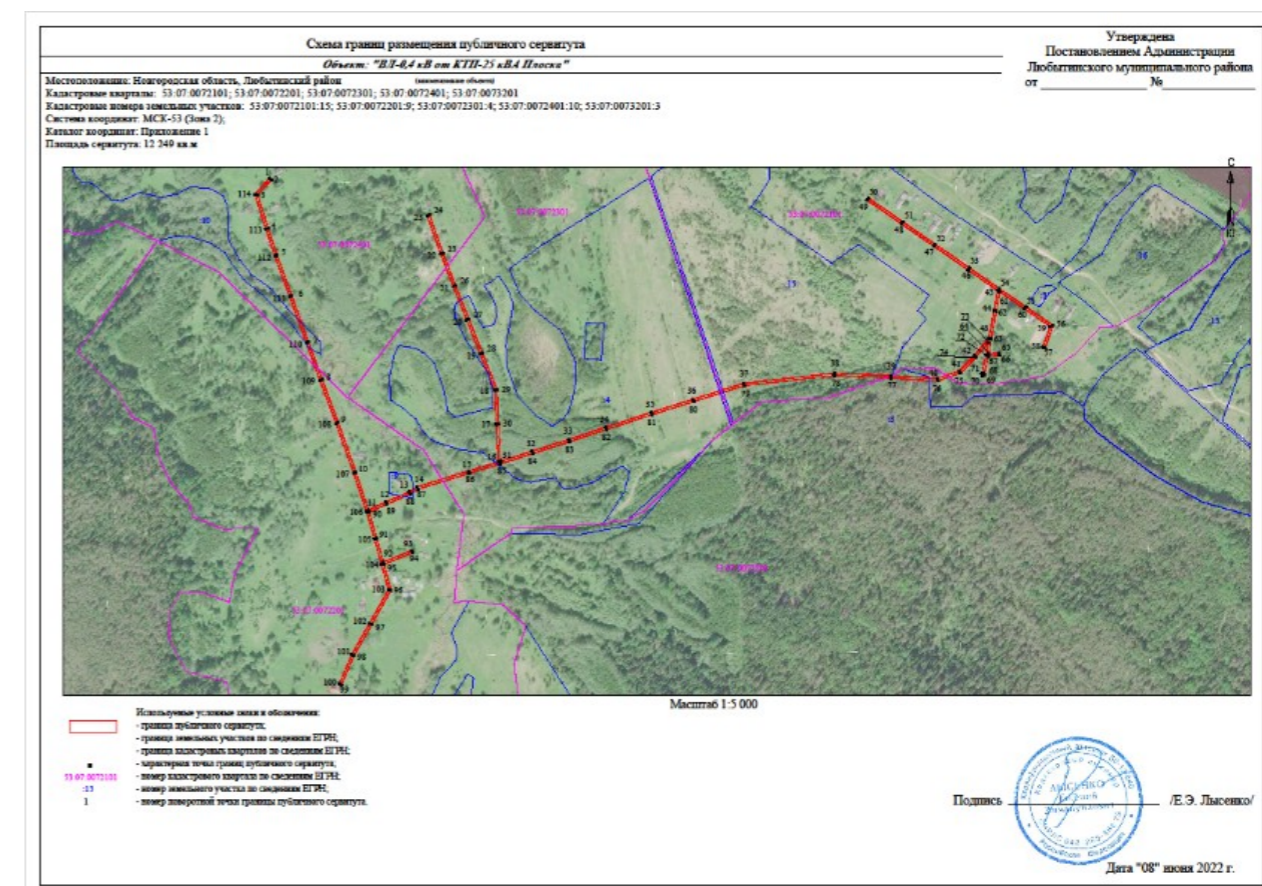
ОПИСАНИЕ МЕСТОПОЛОЖЕНИЯ ГРАНИЦ

Публичный сервитут объекта электросетевого хозяйства: ВЛ-0,4 кВ от КТП-25 кВА Плоска
(наименование объекта, местоположение границ которого описано (далее - объект))

Система координат МСК-53, зона 2			
Метод определения координат характерных точек границ - аналитический			
Площадь публичного сервитута 12 249 кв. м.			
Обозначение характерных точек границы	Координаты, м		Средняя квадратическая погрешность определения координат характерных точек границ
	X, м	Y, м	
1	612 457,77	2 284 050,19	0,1
2	612 455,08	2 284 053,12	0,1
3	612 430,05	2 284 030,22	0,1
4	612 373,98	2 284 047,77	0,1
5	612 329,29	2 284 062,72	0,1
6	612 261,86	2 284 087,26	0,1
7	612 184,48	2 284 115,43	0,1
8	612 121,80	2 284 138,17	0,1
9	612 049,80	2 284 165,23	0,1
10	611 967,15	2 284 194,71	0,1
11	611 904,04	2 284 215,81	0,1
12	611 917,12	2 284 244,83	0,1
13	611 933,97	2 284 283,92	0,1
14	611 942,39	2 284 296,74	0,1
15	611 968,73	2 284 383,23	0,1
16	611 984,03	2 284 433,47	0,1
17	612 047,14	2 284 429,71	0,1
18	612 103,58	2 284 427,24	0,1
19	612 164,78	2 284 402,81	0,1
20	612 221,32	2 284 380,19	0,1
21	612 277,08	2 284 357,88	0,1
22	612 331,52	2 284 336,69	0,1
23	612 395,87	2 284 314,13	0,1
24	612 397,19	2 284 317,89	0,1
25	612 332,91	2 284 340,43	0,1
26	612 278,54	2 284 361,59	0,1
27	612 222,80	2 284 383,89	0,1
28	612 166,26	2 284 406,52	0,1
29	612 104,43	2 284 431,19	0,1
30	612 047,34	2 284 433,69	0,1
31	611 985,26	2 284 437,39	0,1
32	612 001,96	2 284 489,93	0,1
33	612 021,67	2 284 551,93	0,1

34	612 042,00	2 284 613,38	0,1
35	612 066,82	2 284 689,63	0,1
36	612 088,58	2 284 759,34	0,1
37	612 115,34	2 284 844,30	0,1
38	612 132,36	2 284 996,52	0,1
39	612 127,87	2 285 090,91	0,1
40	612 123,53	2 285 168,90	0,1
41	612 136,15	2 285 205,62	0,1
42	612 161,46	2 285 230,58	0,1
43	612 191,17	2 285 255,01	0,1
44	612 236,33	2 285 263,65	0,1
45	612 270,53	2 285 269,58	0,1
46	612 304,65	2 285 220,35	0,1
47	612 344,64	2 285 162,42	0,1
48	612 381,77	2 285 108,65	0,1
49	612 421,18	2 285 050,99	0,1
50	612 424,49	2 285 053,26	0,1
51	612 385,07	2 285 110,92	0,1
52	612 347,94	2 285 164,70	0,1
53	612 307,95	2 285 222,63	0,1
54	612 273,10	2 285 272,90	0,1
55	612 243,08	2 285 317,41	0,1
56	612 211,85	2 285 362,44	0,1
57	612 174,44	2 285 349,29	0,1
58	612 175,77	2 285 345,51	0,1
59	612 210,29	2 285 357,65	0,1
60	612 239,77	2 285 315,14	0,1
61	612 268,06	2 285 273,21	0,1
62	612 235,61	2 285 267,59	0,1
63	612 189,97	2 285 258,86	0,1
64	612 164,07	2 285 255,06	0,1
65	612 166,14	2 285 272,74	0,1
66	612 162,16	2 285 273,20	0,1
67	612 159,95	2 285 254,29	0,1
68	612 132,01	2 285 247,02	0,1
69	612 128,93	2 285 248,24	0,1
70	612 127,45	2 285 244,52	0,1
71	612 131,75	2 285 242,81	0,1
72	612 162,18	2 285 250,73	0,1
73	612 183,48	2 285 253,86	0,1
74	612 158,78	2 285 233,55	0,1
75	612 132,68	2 285 207,80	0,1
76	612 119,50	2 285 169,46	0,1
77	612 123,89	2 285 090,71	0,1
78	612 128,36	2 284 996,65	0,1
79	612 111,41	2 284 845,13	0,1
80	612 084,77	2 284 760,54	0,1
81	612 063,02	2 284 690,84	0,1
82	612 038,21	2 284 614,62	0,1
83	612 017,87	2 284 553,16	0,1

84	611 998,16	2 284 491,14	0,1
85	611 980,67	2 284 436,14	0,1
86	611 964,91	2 284 384,39	0,1
87	611 938,74	2 284 298,46	0,1
88	611 930,44	2 284 285,82	0,1
89	611 913,47	2 284 246,44	0,1
90	611 900,21	2 284 217,02	0,1
91	611 856,69	2 284 229,52	0,1
92	611 816,99	2 284 240,71	0,1
93	611 836,13	2 284 288,28	0,1
94	611 832,41	2 284 289,78	0,1
95	611 813,10	2 284 241,79	0,1
96	611 770,19	2 284 253,55	0,1
97	611 712,54	2 284 220,92	0,1
98	611 660,93	2 284 191,55	0,1
99	611 612,26	2 284 170,69	0,1
100	611 613,83	2 284 167,03	0,1
101	611 662,70	2 284 187,98	0,1
102	611 714,51	2 284 217,46	0,1
103	611 770,72	2 284 249,28	0,1
104	611 813,77	2 284 237,48	0,1
105	611 855,60	2 284 225,70	0,1
106	611 900,73	2 284 212,73	0,1
107	611 965,85	2 284 190,95	0,1
108	612 048,43	2 284 161,49	0,1
109	612 120,42	2 284 134,44	0,1
110	612 183,12	2 284 111,69	0,1
111	612 260,50	2 284 083,53	0,1
112	612 327,98	2 284 058,96	0,1
113	612 372,75	2 284 043,98	0,1
114	612 431,04	2 284 025,74	0,1
1	612 457,77	2 284 050,19	0,1



СООБЩЕНИЕ О ВОЗМОЖНОМ УСТАНОВЛЕНИИ ПУБЛИЧНОГО СЕРВИТУТА

Отдел архитектуры и градостроительства Администрации Любытинского муниципального района в соответствии со ст.39.42 Земельного кодекса РФ информирует правообладателей земельных участков о возможном установлении публичного сервитута с целью размещения объекта электросетевого хозяйства сроком на 49 лет, площадью 2 658 кв.м, по ходатайству ПАО «Россети Северо-Запад», в отношении следующих земельных участков:

№ п/п	Адрес или иное описание местоположения земельного участка (участков), в отношении которого испрашивается публичный сервитут/ Цель установления публичного сервитута	Кадастровый номер земельного участка (при наличии), в отношении которого испрашивается публичный сервитут; Кадастровый квартал, на территории которого испрашивается публичный сервитут
1	Российская Федерация, Новгородская область, Любытинский муниципальный район/ для размещения объекта электросетевого хозяйства ВЛ-0,4 кВ от Л-1 КТП-250 кВА Вычерема-3	53:07:0070101
2	Российская Федерация, Новгородская область, Любытинский муниципальный район/ для размещения объекта электросетевого хозяйства ВЛ-0,4 кВ от Л-1 КТП-250 кВА Вычерема-3	53:07:0070102
3	Российская Федерация, Новгородская область, Любытинский муниципальный район/ для размещения объекта электросетевого хозяйства ВЛ-0,4 кВ от Л-1 КТП-250 кВА Вычерема-3/ для размещения объекта электросетевого хозяйства ВЛ-0,4 кВ от Л-1 КТП-250 кВА Вычерема-3	53:07:0070102:69

Адрес, по которому заинтересованные лица могут ознакомиться с поступившими ходатайствами об установлении публичного сервитута и прилагаемым к нему описанием местоположения границ публичного сервитута, подать заявление об учете прав на земельные участки, а также срок подачи указанных заявлений, время приема заинтересованных лиц для ознакомления с поступившими ходатайствами об установлении публичного сервитута:

Администрация Любытинского муниципального района, 174760, Новгородская область, Любытинский район, рп Любытино, ул.Советов, дом 29, кабинет 4, 8(81668)62-310(доб.6611).

в течение 30 дней со дня опубликования сообщения.

Официальные сайты в информационно – телекоммуникационной сети «Интернет», на котором размещается сообщение о поступившем ходатайстве об установлении публичного сервитута:

Сайт Администрации Любытинского района в информационно – телекоммуникационной сети «Интернет»: <http://lubytino.ru/>;

Правообладатели земельных участков, в отношении которых испрашивается публичный сервитут, если их права не зарегистрированы в Едином государственном реестре недвижимости, в течение тридцати дней со дня опубликования данного сообщения подают в Администрацию Любытинского муниципального района заявление об учете их прав (обременений прав) на земельные участки с приложением копий документов, подтверждающих эти права (обременения прав). В таких заявлениях указывается способ связи с правообладателем земельных участков, в том числе их почтовый адрес и (или) адрес электронной почты.

Правообладатели земельных участков, подавшие такие заявления по истечении указанного срока, несут риски невозможности обеспечения их прав в связи с отсутствием информации о таких лицах и их правах на земельные участки. Такие лица имеют право требовать от обладателя публичного сервитута плату за публичный сервитут не более чем за три года, предшествующие дню направления ими заявления об учете их прав (обременений прав).

ОПИСАНИЕ МЕСТОПОЛОЖЕНИЯ ГРАНИЦ

Публичный сервитут объекта электросетевого хозяйства: ВЛ-0,4 кВ от ЛЛ-1 КТП-250 кВА Вычерема-3
(наименование объекта, местоположение границ которого описано (далее - объект))

Система координат МСК-53, зона 2			
Метод определения координат характерных точек границ - аналитический			
Площадь публичного сервитута 2 658 кв. м.			
Обозначение характерных точек границы	Координаты, м		Средняя квадратическая погрешность определения координат характерных точек границ
	X, м	Y, м	
1	612 751,84	2 286 351,71	0,1
2	612 747,01	2 286 385,97	0,1
3	612 740,65	2 286 430,77	0,1
4	612 735,36	2 286 473,23	0,1
5	612 732,77	2 286 480,43	0,1
6	612 723,60	2 286 487,50	0,1
7	612 715,89	2 286 504,76	0,1
8	612 701,33	2 286 538,05	0,1
9	612 683,26	2 286 578,69	0,1
10	612 688,15	2 286 617,77	0,1
11	612 684,19	2 286 618,27	0,1
12	612 679,16	2 286 578,09	0,1
13	612 697,67	2 286 536,43	0,1
14	612 712,23	2 286 503,14	0,1
15	612 720,36	2 286 484,96	0,1
16	612 725,52	2 286 480,98	0,1
17	612 718,98	2 286 480,70	0,1
18	612 673,17	2 286 483,25	0,1
19	612 628,76	2 286 485,78	0,1
20	612 604,03	2 286 491,38	0,1
21	612 553,46	2 286 500,10	0,1
22	612 510,81	2 286 507,78	0,1
23	612 477,71	2 286 514,43	0,1
24	612 476,93	2 286 510,51	0,1
25	612 510,07	2 286 503,86	0,1
26	612 552,76	2 286 496,16	0,1

27	612 603,25	2 286 487,46	0,1
28	612 628,20	2 286 481,80	0,1
29	612 672,95	2 286 479,25	0,1
30	612 718,96	2 286 476,70	0,1
31	612 729,70	2 286 477,15	0,1
32	612 731,46	2 286 472,29	0,1
33	612 736,69	2 286 430,25	0,1
34	612 743,05	2 286 385,41	0,1
35	612 747,30	2 286 355,25	0,1
36	612 724,99	2 286 352,88	0,1
37	612 694,65	2 286 350,46	0,1
38	612 695,59	2 286 375,88	0,1
39	612 698,41	2 286 411,55	0,1
40	612 694,43	2 286 411,87	0,1
41	612 691,79	2 286 378,38	0,1
42	612 680,51	2 286 380,56	0,1
43	612 679,75	2 286 376,64	0,1
44	612 691,54	2 286 374,36	0,1
45	612 690,57	2 286 348,29	0,1
46	612 690,84	2 286 347,29	0,1
47	612 691,57	2 286 346,56	0,1
48	612 692,57	2 286 346,29	0,1
49	612 725,35	2 286 348,90	0,1
1	612 751,84	2 286 351,71	0,1

Схема границ размещения публичного сервитута

Объект: "ВЛ-0,4 кВ от Л-1 КТП-250 кВА Вычерема-3"

(наименование объекта)

Местоположение: Новгородская область, Любытинский район

Кадастровые кварталы: 53:07:0070101; 53:07:0070102

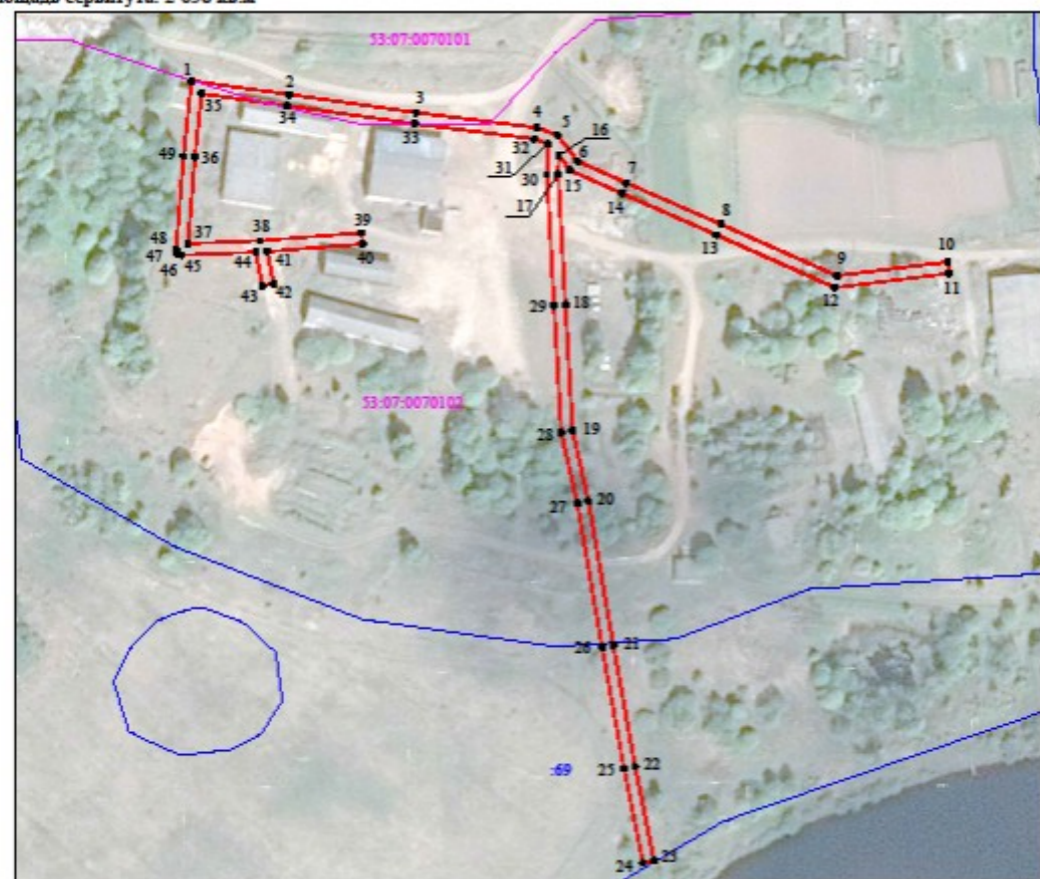
Кадастровые номера земельных участков: 53:07:0070102:69

Система координат: МСК-53 (Зона 2);

Каталог координат: Приложение 1

Площадь сервитута: 2 658 кв.м

Утверждена
Постановлением Администрации
Любытинского муниципального района
от _____ № _____



Масштаб 1:2 000

- Используемые условные знаки и обозначения:
- граница публичного сервитута;
 - граница земельных участков по сведениям ЕГРН;
 - граница кадастровых кварталов по сведениям ЕГРН;
 - характерная точка границ публичного сервитута;
 - номер кадастрового квартала по сведениям ЕГРН;
 - номер земельного участка по сведениям ЕГРН;
 - номер поворотной точки границы публичного сервитута.

Подпись _____



/Е.Э. Лысенко/

Дата "08" июня 2022 г.

Официальный вестник поселения
Учредитель, издатель: Совет депутатов Любытинского сельского поселения
Главный редактор: А.Н. Миронов
Распространяется бесплатно

Адрес издателя: 174760, Новгородская область, п.Любытино, ул.Советов, д.29 Телефон: 8(816-68) 62-311, доб.6630

Подписано в печать 20.06.2022